



DINAS KEPENDUDUKAN & PENCATATAN SIPIL

Agregat Kependudukan Kota Bima
Tahun 2018 Semester II



**DINAS KEPENDUDUKAN
& PENCATATAN SIPIL
KOTA BIMA**



**AGREGAT KEPENDUDUKAN
KOTA BIMA TAHUN 2018
SEMESTER II**

KATA PENGANTAR

Buku Agregat Kependudukan Kota Bima 2018 Semester II merupakan gambaran kondisi dan perkembangan kependudukan di Kota Bima Hingga Semester Ke-dua Tahun 2018. Sumber utama data yang digunakan dalam penyusunan Buku Data Agregat Kependudukan Kota Bima adalah data kependudukan hasil registrasi penduduk yang tersimpan dalam database operasional SIAK status 31 Desember 2018 Berdasarkan Data Konsolidasi Bersih Kemendagri.

Buku Data Agregat Kependudukan Kota Bima Tahun 2018 Semester II ini diharapkan dapat menjadi salah satu acuan dalam perumusan, penyusunan perencanaan dan strategi pembangunan di berbagai bidang agar tepat sasaran sesuai dengan kondisi penduduk, serta evaluasi kebijakan pembangunan yang berwawasan kependudukan, sehingga benar-benar dapat meningkatkan kesejahteraan penduduk Kota Bima pada khususnya dan penduduk Indonesia secara keseluruhan pada umumnya.

Buku Data Agregat Kependudukan Kota Bima Tahun 2018 Semester II ini tentu terdapat berbagai kekurangan, oleh karenanya kritik dan saran yang membangun sangat diperlukan sebagai masukan dalam Buku Data Agregat perkembangan kependudukan tahun berikutnya.

Kota Bima, 2019
Kepala Dinas Kependudukan dan
Pencatatan Sipil Kota Bima

Hj. MARIAMAH, SH
NIP. 19670311 199303 2 013

DAFTAR ISI

HALAMAN JUDUL	i
KATA PENGANTAR	ii
DAFTAR ISI	iii
1. BIDANG KEPENDUDUKAN	1
1.1. Penduduk Kota Bima Berdasarkan Kecamatan dan Jenis Kelamin	1
1.1. a. Penduduk Kec. Rasanae Barat Berdasarkan Kelurahan dan Jenis Kelamin	1
1.1. b. Penduduk Kec. Rasanae Timur Berdasarkan Kelurahan dan Jenis Kelamin	2
1.1. c. Penduduk Kecamatan Asakota Berdasarkan Kelurahan dan Jenis Kelamin	3
1.1. d. Penduduk Kecamatan Raba Berdasarkan Kelurahan dan Jenis Kelamin	3
1.1. e. Penduduk Kecamatan Mpunda Berdasarkan Kelurahan dan Jenis Kelamin	4
1.2. Rasio Jenis Kelamin (Sex Ratio) Penduduk Kota Bima Berdasarkan Kecamatan dan Kelurahan	5
1.2.a. Rasio Jenis Kelamin (Sex Ratio) Penduduk Kecamatan Rasanae Barat Berdasarkan Kelurahan dan Jenis Kelamin	5
1.2.b. Rasio Jenis Kelamin (Sex Ratio) Penduduk Kecamatan Rasanae Timur Berdasarkan Kelurahan dan Jenis Kelamin	5
1.2.c. Rasio Jenis Kelamin (Sex Ratio) Penduduk Kecamatan Asakota Berdasarkan Kelurahan dan Jenis Kelamin	5
1.2.d. Rasio Jenis Kelamin (Sex Ratio) Penduduk Kecamatan Raba Berdasarkan Kelurahan dan Jenis Kelamin	6
1.2.e. Rasio Jenis Kelamin (Sex Ratio) Penduduk Kecamatan Mpunda Berdasarkan Kelurahan dan Jenis Kelamin	6
1.3. Penduduk Kota Bima Berdasarkan Kelompok Umur	7
1.3. a. Penduduk Kecamatan Rasanae Barat Berdasarkan Kelompok Umur	8
1.3. b. Penduduk Kecamatan Rasanae Timur Berdasarkan Kelompok Umur	9
1.3. c. Penduduk Kecamatan Asakota Berdasarkan Kelompok Umur	10
1.3. d. Penduduk Kecamatan Raba Berdasarkan Kelompok Umur	11
1.3. e. Penduduk Kecamatan Mpunda Berdasarkan Kelompok Umur	12
1.4. Rasio Ketergantungan (Dependency Ratio) Kota Bima	13
1.4.a. Rasio Ketergantungan (Dependency Ratio) Kecamatan Rasanae Barat	13
1.4.b. Rasio Ketergantungan (Dependency Ratio) Kecamatan Rasanae Timur	13
1.4.c. Rasio Ketergantungan (Dependency Ratio) Kecamatan Asakota	13
1.4.d. Rasio Ketergantungan (Dependency Ratio) Kecamatan Raba	13

1.4.e.	Rasio Ketergantungan (Dependency Ratio) Kecamatan Mpunda	13
1.5.	Penduduk Kota Bima Berdasarkan Umur Potensial Wajib KTP (16 -17 Tahun).....	14
1.5.a.	Penduduk Kec. Rasanae Barat Berdasarkan Umur Potensial Wajib KTP (16 -17 Tahun)	14
1.5.b.	Penduduk Kec. Rasanae Timur Berdasarkan Umur Potensial Wajib KTP (16 -17 Tahun)	15
1.5.c.	Penduduk Kec. Asakota Berdasarkan Umur Potensial Wajib KTP (16 -17 Tahun)	16
1.5.d.	Penduduk Kec. Raba Berdasarkan Umur Potensial Wajib KTP (16 -17 Tahun)	16
1.5.e.	Penduduk Kec. Mpunda Berdasarkan Umur Potensial Wajib KTP (16 -17 Tahun)	17
1.6.	Penduduk Kota Bima Berdasarkan Wajib KTP dan Kepemilikan KTP Elektronik	18
1.6.a.	Penduduk Kec. Rasanae Barat Berdasarkan Wajib KTP dan Kepemilikan KTP Elektronik	18
1.6.b.	Penduduk Kec. Rasanae Timur Berdasarkan Wajib KTP dan Kepemilikan KTP Elektronik	19
1.6.c.	Penduduk Kec. Asakota Berdasarkan Wajib KTP dan Kepemilikan KTP Elektronik	20
1.6.d.	Penduduk Kec. Raba Berdasarkan Wajib KTP dan Kepemilikan KTP Elektronik	20
1.6.e.	Penduduk Kec. Mpunda Berdasarkan Wajib KTP dan Kepemilikan KTP Elektronik	21
1.7.	Jumlah Kepala Keluarga di Kota Bima Berdasarkan Jenis Kelamin dan Kecamatan.....	22
1.7.a.	Jumlah Kepala Keluarga Kecamatan Rasanae Barat Berdasarkan Jenis Kelamin dan Kelurahan	22
1.7.b.	Jumlah Kepala Keluarga Kecamatan Rasanae Timur Berdasarkan Jenis Kelamin dan Kelurahan.....	23
1.7.c.	Jumlah Kepala Keluarga Kecamatan Asakota Berdasarkan Jenis Kelamin dan Kelurahan.....	24
1.7.d.	Jumlah Kepala Keluarga Kecamatan Raba Berdasarkan Jenis Kelamin dan Kelurahan.....	24
1.7.e.	Jumlah Kepala Keluarga Kecamatan Mpunda Berdasarkan Jenis Kelamin dan Kelurahan.....	24
1.8.	Penduduk Kota Bima Berdasarkan Kepemilikan Kartu Keluarga (KK)	25
1.8.a.	Jumlah Kepemilikan Kartu Keluarga Kecamatan Rasanae Barat Berdasarkan kelurahan	26
1.8.b.	Jumlah Kepemilikan Kartu Keluarga Kecamatan Rasanae Timur Berdasarkan kelurahan	26
1.8.c.	Jumlah Kepemilikan Kartu Keluarga Kecamatan Asakota	

Berdasarkan kelurahan	27
1.8.d. Jumlah Kepemilikan Kartu Keluarga Kecamatan Raba Berdasarkan kelurahan	28
1.8.e. Jumlah Kepemilikan Kartu Keluarga Kecamatan Mpunda Berdasarkan kelurahan	29
1.9. Jumlah Keluarga dan Rata-rata Jumlah Anggota Keluarga Kota Bima	30
1.9.a. Jumlah Keluarga dan Rata-rata Jumlah Anggota Keluarga Kec. Rasanae Barat	30
1.9.b. Jumlah Keluarga dan Rata-rata Jumlah Anggota Keluarga Kec. Rasanae Timur	31
1.9.c. Jumlah Keluarga dan Rata-rata Jumlah Anggota Keluarga Kec. Asakota	31
1.9.d. Jumlah Keluarga dan Rata-rata Jumlah Anggota Keluarga Kec. Raba	32
1.9.e. Jumlah Keluarga dan Rata-rata Jumlah Anggota Keluarga Kec. Mpunda	33
2. BIDANG PENCATATAN SIPIL	34
2.1. Penduduk Kota Bima Berdasarkan Status Kawin.....	34
2.1.a. Penduduk Kecamatan Rasanae Barat Berdasarkan Status Kawin.....	34
2.1.b. Penduduk Kecamatan Rasanae Timur Berdasarkan Status Kawin	35
2.1.c. Penduduk Kecamatan Asakota Berdasarkan Status Kawin	36
2.1.d. Penduduk Kecamatan Raba Berdasarkan Status Kawin	37
2.1.e. Penduduk Kecamatan Mpunda Berdasarkan Status Kawin	38
2.2. Penduduk Kota Bima Berdasarkan Kepemilikan Akta Kelahiran	39
2.2.a. Penduduk Kecamatan Rasanae Barat Berdasarkan Kepemilikan Akta Kelahiran	39
2.2.b. Penduduk Kecamatan Rasanae Timur Berdasarkan Kepemilikan Akta Kelahiran	40
2.2.c. Penduduk Kecamatan Asakota Berdasarkan Kepemilikan Akta Kelahiran	41
2.2.d. Penduduk Kecamatan Raba Berdasarkan Kepemilikan Akta Kelahiran	41
2.2.e. Penduduk Kecamatan Mpunda Berdasarkan Kepemilikan Akta Kelahiran	42
2.3. Penduduk Kota Bima Berdasarkan Kelompok Umur 0 – 18 Tahun dan Kepemilikan Akta Kelahiran.....	43
2.3.a. Penduduk Kec. Rasanae Barat Berdasarkan Kelompok Umur 0 – 18 Tahun dan Kepemilikan Akta Kelahiran.....	43
2.3.b. Penduduk Kec. Rasanae Timur Berdasarkan Kelompok Umur 0 – 18 Tahun dan Kepemilikan Akta Kelahiran.....	44
2.3.c. Penduduk Kec. Asakota Berdasarkan Kelompok Umur 0 – 18 Tahun dan Kepemilikan Akta Kelahiran.....	45
2.3.d. Penduduk Kec. Raba Berdasarkan Kelompok Umur 0 – 18 Tahun dan Kepemilikan Akta Kelahiran.....	45

2.3.e. Penduduk Kec. Mpunda Berdasarkan Kelompok Umur 0 – 18 Tahun dan Kepemilikan Akta Kelahiran.....	46
3. BIDANG PENDIDIKAN	47
3.1. Penduduk Kota Bima Berdasarkan Pendidikan Akhir	47
3.1.a. Penduduk Laki-laki Kota Bima Berdasarkan Pendidikan Akhir	48
3.1.b. Penduduk Perempuan Kota Bima Berdasarkan Pendidikan Akhir	49
3.1.c. Penduduk Kecamatan Rasanae Barat Berdasarkan Pendidikan Akhir.....	50
3.1.d. Penduduk Laki-laki Kecamatan Rasanae Barat Berdasarkan Pendidikan Akhir.....	51
3.1.e. Penduduk Perempuan Kecamatan Rasanae Barat Berdasarkan Pendidikan Akhir	52
3.1.f. Penduduk Kecamatan Rasanae Timur Berdasarkan Pendidikan Akhir	53
3.1.g. Penduduk Laki-laki Kecamatan Rasanae Timur Berdasarkan Pendidikan Akhir	54
3.1.h. Penduduk Perempuan Kecamatan Rasanae Timur Berdasarkan Pendidikan Akhir....	55
3.1.i. Penduduk Kecamatan Asakota Berdasarkan Pendidikan Akhir.....	56
3.1.j. Penduduk Laki-laki Kecamatan Asakota Berdasarkan Pendidikan Akhir	57
3.1.k. Penduduk Perempuan Kecamatan Asakota Berdasarkan Pendidikan Akhir	58
3.1.l. Penduduk Kecamatan Raba Berdasarkan Pendidikan Akhir	59
3.1.m. Penduduk Laki-laki Kecamatan Raba Berdasarkan Pendidikan Akhir.....	61
3.1.n. Penduduk Perempuan Kecamatan Raba Berdasarkan Pendidikan Akhir	63
3.1.o. Penduduk Kecamatan Mpunda Berdasarkan Pendidikan Akhir.....	65
3.1.p. Penduduk Laki-laki Kecamatan Mpunda Berdasarkan Pendidikan Akhir	67
3.1.q. Penduduk Perempuan Kecamatan Mpunda Berdasarkan Pendidikan Akhir	69
3.2. Penduduk Kota Bima Berdasarkan Kelompok Umur Pra Sekolah (0 – 6 Tahun)	71
3.2.a. Penduduk Kecamatan Rasanae Barat Berdasarkan Kelompok Umur Pra Sekolah (0 – 6 Tahun)	71
3.2.b. Penduduk Kecamatan Rasanae Timur Berdasarkan Kelompok Umur Pra Sekolah (0 – 6 Tahun)	72
3.2.c. Penduduk Kecamatan Asakota Berdasarkan Kelompok Umur Pra Sekolah (0 – 6 Tahun)	72
3.2.d. Penduduk Kecamatan Raba Berdasarkan Kelompok Umur Pra Sekolah (0 – 6 Tahun)	73
3.2.e. Penduduk Kecamatan Mpunda Berdasarkan Kelompok Umur Pra Sekolah (0 – 6 Tahun)	73
3.3. Kelompok Umur SD/Sederajat (7 – 12 Tahun)	74
3.3.a. Penduduk Kecamatan Rasanae Barat Berdasarkan Kelompok Umur SD/Sederajat (7 – 12 Tahun)	75
3.3.b. Penduduk Kecamatan Rasanae Timur Berdasarkan Kelompok Umur SD/Sederajat (7 – 12 Tahun)	75
3.3.c. Penduduk Kecamatan Asakota Berdasarkan Kelompok Umur SD/Sederajat (7 – 12 Tahun)	76
3.3.d. Penduduk Kecamatan Raba Berdasarkan Kelompok Umur SD/Sederajat (7 – 12 Tahun)	76

3.3.e.	Penduduk Kecamatan Mpunda Berdasarkan Kelompok Umur SD/Sederajat (7 – 12 Tahun)	77
3.4.	Kelompok Umur SLTP/Sederajat (13 – 15 Tahun)	78
3.4.a.	Penduduk Kecamatan Rasanae Barat Berdasarkan Kelompok Umur SLTP/Sederajat (13 – 15 Tahun)	78
3.4.b.	Penduduk Kecamatan Rasanae Timur Berdasarkan Kelompok Umur SLTP/Sederajat (13 – 15 Tahun)	79
3.4.c.	Penduduk Kecamatan Asakota Berdasarkan Kelompok Umur SLTP/Sederajat (13 – 15 Tahun)	79
3.4.d.	Penduduk Kecamatan Raba Berdasarkan Kelompok Umur SLTP/Sederajat (13 – 15 Tahun)	80
3.4.e.	Penduduk Kecamatan Mpunda Berdasarkan Kelompok Umur SLTP/Sederajat (13 – 15 Tahun)	80
3.5.	Kelompok Umur SLTA/Sederajat (16 – 18 Tahun)	81
3.5.a.	Penduduk Kecamatan Rasanae Barat Berdasarkan Kelompok Umur SLTA/Sederajat (16 – 18 Tahun)	82
3.5.b.	Penduduk Kecamatan Rasanae Timur Berdasarkan Kelompok Umur SLTA/Sederajat (16 – 18 Tahun)	82
3.5.c.	Penduduk Kecamatan Asakota Berdasarkan Kelompok Umur SLTA/Sederajat (16 – 18 Tahun)	83
3.5.d.	Penduduk Kecamatan Raba Berdasarkan Kelompok Umur SLTA/Sederajat (16 – 18 Tahun)	84
3.5.e.	Penduduk Kecamatan Mpunda Berdasarkan Kelompok Umur SLTA/Sederajat (16 – 18 Tahun)	84
3.6.	Kelompok Umur Perguruan Tinggi (19 – 25 Tahun)	85
3.6.a.	Penduduk Kecamatan Rasanae Barat Berdasarkan Kelompok Umur Perguruan Tinggi (19 – 25 Tahun)	86
3.6.b.	Penduduk Kecamatan Rasanae Timur Berdasarkan Kelompok Umur Perguruan Tinggi (19 – 25 Tahun)	86
3.6.c.	Penduduk Kecamatan Asakota Berdasarkan Kelompok Umur Perguruan Tinggi (19 – 25 Tahun)	87
3.6.d.	Penduduk Kecamatan Raba Berdasarkan Kelompok Umur Perguruan Tinggi (19 – 25 Tahun)	88
3.6.e.	Penduduk Kecamatan Mpunda Berdasarkan Kelompok Umur Perguruan Tinggi (19 – 25 Tahun)	89
4.	BIDANG TENAGA KERJA	90
4.1.	Penduduk Kota Bima Berdasarkan Jenis Pekerjaan	90
4.2.	Penduduk Kecamatan Rasanae Barat Berdasarkan Jenis Pekerjaan	92
4.3.	Penduduk Kecamatan Rasanae Timur Berdasarkan Jenis Pekerjaan	94
4.4.	Penduduk Kecamatan Asakota Berdasarkan Jenis Pekerjaan	96
4.5.	Penduduk Kecamatan Raba Berdasarkan Jenis Pekerjaan	99

4.5.a.	Penduduk Kecamatan Raba Berjenis Kelamin Laki-laki Berdasarkan Jenis Pekerjaan	99
4.5.b.	Penduduk Kecamatan Raba Berjenis Kelamin Perempuan Berdasarkan Jenis Pekerjaan	101
4.6.	Penduduk Kecamatan Mpunda Berdasarkan Jenis Pekerjaan	104
4.6.a.	Penduduk Kecamatan Mpunda Berjenis Kelamin Laki-laki Berdasarkan Jenis Pekerjaan	104
4.6.b.	Penduduk Kecamatan Mpunda Berjenis Kelamin Perempuan Berdasarkan Jenis Pekerjaan	106
5.	BIDANG KESEHATAN DAN SOSIAL	109
5.1.	Penduduk Kota Bima Berdasarkan Golongan Darah	109
5.1.a.	Penduduk Laki-laki Kota Bima Berdasarkan Golongan Darah	110
5.1.b.	Penduduk Perempuan Kota Bima Berdasarkan Golongan Darah	111
5.1.1.	Penduduk Kec. Rasanae Barat Berdasarkan Golongan Darah	112
5.1.1.a.	Penduduk Laki-laki Kec. Rasanae Barat Berdasarkan Golongan Darah	113
5.1.1.b.	Penduduk Perempuan Kec. Rasanae Barat Berdasarkan Golongan Darah	114
5.1.2.	Penduduk Kec. Rasanae Timur Berdasarkan Golongan Darah	115
5.1.2.a.	Penduduk Laki-laki Kec. Rasanae Timur Berdasarkan Golongan Darah	116
5.1.2.b.	Penduduk Perempuan Kec. Rasanae Timur Berdasarkan Golongan Darah	117
5.1.3.	Penduduk Kec. Asakota Berdasarkan Golongan Darah	118
5.1.3.a.	Penduduk Laki-laki Kec. Asakota Berdasarkan Golongan Darah	119
5.1.3.b.	Penduduk Perempuan Kec. Asakota Berdasarkan Golongan Darah	120
5.1.4.	Penduduk Kec. Raba Berdasarkan Golongan Darah	121
5.1.4.a.	Penduduk Laki-laki Kec. Raba Berdasarkan Golongan Darah	122
5.1.4.b.	Penduduk Perempuan Kec. Raba Berdasarkan Golongan Darah	123
5.1.5.	Penduduk Kec. Mpunda Berdasarkan Golongan Darah	124
5.1.5.a.	Penduduk Laki-laki Kec. Mpunda Berdasarkan Golongan Darah	125
5.1.5.b.	Penduduk Perempuan Kec. Mpunda Berdasarkan Golongan Darah	126
5.2.	Penduduk Kota Bima Berdasarkan Agama	127
5.2.1.	Penduduk Rasanae Barat Berdasarkan Agama Yang Dianut	128
5.2.2.	Penduduk Rasanae Timur Berdasarkan Agama Yang Dianut.....	129
5.2.3.	Penduduk Asakota Berdasarkan Agama Yang Dianut	130

5.2.4.	Penduduk Raba Berdasarkan Agama Yang Dianut.....	131
5.2.5.	Penduduk Mpunda Berdasarkan Agama Yang Dianut	132
5.3.	Rasio Anak dan Perempuan	133
5.3.a.	Rasio Anak dan Perempuan Kec. Rasanae Barat	133
5.3.b.	Rasio Anak dan Perempuan Kec. Rasanae Timur	134
5.3.c.	Rasio Anak dan Perempuan Kec. Asakota	135
5.3.d.	Rasio Anak dan Perempuan Kec. Raba	135
5.3.e.	Rasio Anak dan Perempuan Kec. Mpunda	136
5.4.	Penduduk Kota Bima Berdasarkan Kecacatan	137
6.	MIGRASI PENDUDUK KOTA BIMA ANTAR KAB/KOTA & PROVINSI	138
6.1.	Migrasi Penduduk Kota Bima dalam Kecamatan.....	138
6.2.	Migrasi Penduduk Kecamatan Rasanae Barat	138
6.3.	Migrasi Penduduk Kecamatan Rasanae Timur	139
6.4.	Migrasi Penduduk Kecamatan Asakota.....	139
6.5.	Migrasi Penduduk Kecamatan Rasanae Raba.....	140
6.6.	Migrasi Penduduk Kecamatan Rasanae Mpunda.....	141

DAFTAR GRAFIK

Grafik 1.1. Penduduk Kota Bima Berdasarkan Jenis Kelamin	1
Grafik 1.2. Penduduk Kec. Rasanae Barat Berdasarkan Jenis Kelamin	2
Grafik 1.3. Penduduk Kec. Rasanae Timur Berdasarkan Jenis Kelamin	2
Grafik 1.4. Penduduk Kec. Asakota Berdasarkan Jenis Kelamin	3
Grafik 1.5. Penduduk Kec. Raba Berdasarkan Jenis Kelamin	4
Grafik 1.6. Penduduk Kecamatan Mpunda Berdasarkan Jenis Kelamin	4
Grafik 1.7. Penduduk Kota Bima Berdasarkan Kelompok Umur	7
Grafik 1.8. Penduduk Kecamatan Rasanae Barat Berdasarkan Kelompok Umur	8
Grafik 1.9. Penduduk Kecamatan Rasanae Timur Berdasarkan Kelompok Umur	9
Grafik 1.10. Penduduk Kecamatan Asakota Berdasarkan Kelompok Umur	10
Grafik 1.11. Penduduk Kecamatan Raba Berdasarkan Kelompok Umur	11
Grafik 1.12. Penduduk Kecamatan Mpunda Berdasarkan Kelompok Umur	12
Grafik 1.13. Penduduk Kota Bima Berdasarkan Umur Potensial Wajib KTP (16 -17 Tahun)	14
Grafik 1.14. Penduduk Kec. Rasanae Barat Berdasarkan Umur Potensial Wajib KTP (16-17 Tahun) ...	15
Grafik 1.15. Penduduk Kec. Rasanae Timur Berdasarkan Umur Potensial Wajib KTP (16-17 Tahun) ...	15
Grafik 1.16. Penduduk Kec. Asakota Berdasarkan Umur Potensial Wajib KTP (16-17 Tahun)	16
Grafik 1.17. Penduduk Kec. Raba Berdasarkan Umur Potensial Wajib KTP (16-17 Tahun)	17
Grafik 1.18. Penduduk Kec. Mpunda Berdasarkan Umur Potensial Wajib KTP (16-17 Tahun)	17
Grafik 1.19. Jumlah Penduduk Kota Bima Menurut Wajib KTP Dan Kepemilikan KTP-el	18
Grafik 1.20. Jumlah Penduduk Kec. Rasanae Barat Menurut Wajib KTP Dan Kepemilikan KTP-el	19
Grafik 1.21. Jumlah Penduduk Kec. Rasanae Timur Menurut Wajib KTP Dan Kepemilikan KTP-el	19
Grafik 1.22. Jumlah Penduduk Kec. Asakota Menurut Wajib KTP Dan Kepemilikan KTP-el	20
Grafik 1.23. Jumlah Penduduk Kec. Raba Menurut Wajib KTP Dan Kepemilikan KTP-el	21
Grafik 1.24. Jumlah Penduduk Kec. Mpunda Menurut Wajib KTP Dan Kepemilikan KTP-el	21
Grafik 1.25. Jumlah Kepala Keluarga (KK) Kota Bima	22
Grafik 1.26. Jumlah Kepala Keluarga (KK) Kecamatan Rasanae Barat	22
Grafik 1.27. Jumlah Kepala Keluarga (KK) Kecamatan Rasanae Timur	27
Grafik 1.28. Jumlah Kepala Keluarga (KK) Kecamatan Asakota	23
Grafik 1.29. Jumlah Kepala Keluarga (KK) Kecamatan Raba	24

Grafik 1.30. Jumlah Kepala Keluarga (KK) Kecamatan Mpunda	25
Grafik 1.31. Jumlah Penduduk Kota Bima berdasarkan Kepemilikan Kartu Keluarga	25
Grafik 1.32. Jumlah Penduduk Kec. Rasanae Barat berdasarkan Kepemilikan Kartu Keluarga	26
Grafik 1.33. Jumlah Penduduk Kec. Rasanae Timur berdasarkan Kepemilikan Kartu Keluarga	27
Grafik 1.34. Jumlah Penduduk Kec. Asakota berdasarkan Kepemilikan Kartu Keluarga	27
Grafik 1.35. Jumlah Penduduk Kec. Raba berdasarkan Kepemilikan Kartu Keluarga	28
Grafik 1.36. Jumlah Penduduk Kec. Mpunda berdasarkan Kepemilikan Kartu Keluarga	29
Grafik 1.37. Jumlah Penduduk, Keluarga dan Rata-rata Jumlah Anggota Keluarga Kota Bima	30
Grafik 1.38. Jumlah Penduduk, Keluarga dan Rata-rata Jumlah Anggota Keluarga Kecamatan Rasanae Barat	30
Grafik 1.39. Jumlah Penduduk, Keluarga dan Rata-rata Jumlah Anggota Keluarga Kecamatan Rasanae Timur	31
Grafik 1.40. Jumlah Penduduk, Keluarga dan Rata-rata Jumlah Anggota Keluarga Kecamatan Asakota	32
Grafik 1.41. Jumlah Penduduk, Keluarga dan Rata-rata Jumlah Anggota Keluarga Kecamatan Raba	32
Grafik 1.42. Jumlah Penduduk, Keluarga dan Rata-rata Jumlah Anggota Keluarga Kecamatan Mpunda	33
Grafik 2.1. Penduduk Kota Bima Berdasarkan Status Kawin dan Kecamatan	34
Grafik 2.2. Komposisi Penduduk Kecamatan Rasanae Barat Berdasarkan Status Kawin	35
Grafik 2.3. Komposisi Penduduk Kecamatan Rasanae Timur Berdasarkan Status Kawin	35
Grafik 2.4. Komposisi Penduduk Kecamatan Asakota Berdasarkan Status Kawin	36
Grafik 2.5. Komposisi Penduduk Kecamatan Raba Berdasarkan Status Kawin	37
Grafik 2.6. Komposisi Penduduk Kecamatan Mpunda Berdasarkan Status Kawin	38
Grafik 2.7. Komposisi Penduduk Kota Bima Berdasarkan Kepemilikan Akta Kelahiran	39
Grafik 2.8. Komposisi Penduduk Kec. Rasanae Barat Berdasarkan Kepemilikan Akta Kelahiran	40
Grafik 2.9. Komposisi Penduduk Kec. Rasanae Timur Berdasarkan Kepemilikan Akta Kelahiran	40
Grafik 2.10. Komposisi Penduduk Kec. Asakota Berdasarkan Kepemilikan Akta Kelahiran	41
Grafik 2.11. Komposisi Penduduk Kec. Raba Berdasarkan Kepemilikan Akta Kelahiran	42
Grafik 2.12. Komposisi Penduduk Kecamatan Mpunda Berdasarkan Kepemilikan Akta Kelahiran	42
Grafik 2.13. Komposisi Penduduk Kota Bima Umur 0 -18 Thn Berdasarkan Kepemilikan Akta Lahir.....	43
Grafik 2.14. Komposisi Penduduk Kec. Rasanae Barat Umur 0 -18 Thn Berdasarkan Kepemilikan Akta Lahir.....	44
Grafik 2.15. Komposisi Penduduk Kec. Rasanae Timur Umur 0 -18 Thn	

Berdasarkan Kepemilikan Akta Lahir.....	44
Grafik 2.16. Komposisi Penduduk Kec. Asakota Umur 0 -18 Thn Berdasarkan Kepemilikan Akta Lahir.....	45
Grafik 2.17. Komposisi Penduduk Kec. Raba Umur 0 -18 Thn Berdasarkan Kepemilikan Akta Lahir.....	46
Grafik 2.18. Komposisi Penduduk Kec. Mpunda Umur 0 -18 Thn Berdasarkan Kepemilikan Akta Lahir.....	46
Grafik 3.1. Penduduk Kota Bima Berdasarkan Pendidikan Akhir	55
Grafik 3.2. Penduduk Kota Bima Berdasarkan Pendidikan Akhir dan Jenis Kelamin Laki-laki	56
Grafik 3.3. Penduduk Kota Bima Berdasarkan Pendidikan Akhir dan Jenis Kelamin Perempuan	57
Grafik 3.4. Penduduk Kec. Rasanae Barat Berdasarkan Pendidikan Akhir	58
Grafik 3.5. Penduduk Kec. Rasanae Barat Berdasarkan Pendidikan Akhir dan Jenis Kelamin Laki-laki	59
Grafik 3.6. Penduduk Kec. Rasanae Barat Berdasarkan Pendidikan Akhir dan Jenis Kelamin Perempuan.....	60
Grafik 3.7. Penduduk Kec. Rasanae Timur Berdasarkan Pendidikan Akhir.....	61
Grafik 3.8. Penduduk Kec. Rasanae Timur Berdasarkan Pendidikan Akhir dan Jenis Kelamin Laki-laki	62
Grafik 3.9. Penduduk Kec. Rasanae Timur Berdasarkan Pendidikan Akhir dan Jenis Kelamin Perempuan.....	63
Grafik 3.10. Penduduk Kec. Asakota Berdasarkan Pendidikan Akhir	64
Grafik 3.11. Penduduk Kec. Asakota Berdasarkan Pendidikan Akhir dan Jenis Kelamin Laki-laki	65
Grafik 3.12. Penduduk Kec. Asakota Berdasarkan Pendidikan Akhir dan Jenis Kelamin Perempuan.....	66
Grafik 3.13. Penduduk Kec. Raba Berdasarkan Pendidikan Akhir.....	67
Grafik 3.14. Penduduk Kec. Raba Berdasarkan Pendidikan Akhir dan Jenis Kelamin Laki-laki	68
Grafik 3.15. Penduduk Kec. Raba Berdasarkan Pendidikan Akhir dan Jenis Kelamin Perempuan.....	69
Grafik 3.16. Penduduk Kec. Mpunda Berdasarkan Pendidikan Akhir	70
Grafik 3.17. Penduduk Kec. Mpunda Berdasarkan Pendidikan Akhir dan Jenis Kelamin Laki-laki	71
Grafik 3.18. Penduduk Kec. Mpunda Berdasarkan Pendidikan Akhir dan Jenis Kelamin Perempuan.....	72

Grafik 3.19. Komposisi Penduduk Usia (0-6 Tahun)/Prasekolah Kota Bima	71
Grafik 3.20. Komposisi Penduduk Usia (0-6 Tahun)/Prasekolah Kec. Rasanae Barat	71
Grafik 3.21. Komposisi Penduduk Usia (0-6 Tahun)/Prasekolah Kec. Rasanae Timur	72
Grafik 3.22. Komposisi Penduduk Usia (0-6 Tahun)/Prasekolah Kec. Asakota	72
Grafik 3.23. Komposisi Penduduk Usia (0-6 Tahun)/Prasekolah Kec. Raba	73
Grafik 3.24. Komposisi Penduduk Usia (0-6 Tahun)/Prasekolah Kec. Mpunda	74
Grafik 3.25 Komposisi Penduduk Usia (7-12 Tahun) SD/Sederajat Kota Bima	74
Grafik 3.26 Komposisi Penduduk Usia (7-12 Tahun) SD/Sederajat Kec. Rasanae Barat	75
Grafik 3.27 Komposisi Penduduk Usia (7-12 Tahun) SD/Sederajat Kec. Rasanae Timur	75
Grafik 3.28 Komposisi Penduduk Usia (7-12 Tahun) SD/Sederajat Kec. Asakota	76
Grafik 3.29 Komposisi Penduduk Usia (7-12 Tahun) SD/Sederajat Kec. Raba	77
Grafik 3.30 Komposisi Penduduk Usia (7-12 Tahun) SD/Sederajat Kec. Mpunda	77
Grafik 3.31 Penduduk Kota Bima Berdasarkan Kelompok Umur SLTP/Sederajat (13-15 Tahun)	78
Grafik 3.32 Penduduk Kec. Rasanae Barat Berdasarkan Kelompok Umur SLTP/Sederajat (13-15 Tahun).....	78
Grafik 3.33 Penduduk Kec. Rasanae Timur Berdasarkan Kelompok Umur SLTP/Sederajat (13-15 Tahun).....	79
Grafik 3.34 Penduduk Kec. Asakota Berdasarkan Kelompok Umur SLTP/Sederajat (13-15 Tahun).....	79
Grafik 3.35 Penduduk Kec. Raba Berdasarkan Kelompok Umur SLTP/Sederajat (13-15 Tahun).....	80
Grafik 3.36 Penduduk Kec. Mpunda Berdasarkan Kelompok Umur SLTP/Sederajat (13-15 Tahun).....	81
Grafik 3.37 Penduduk Kota Bima Berdasarkan Kelompok Umur SLTA/Sederajat (16-18 Tahun)	81
Grafik 3.38 Penduduk Kec. Rasanae Barat Berdasarkan Kelompok Umur SLTA/Sederajat (16-18 Tahun).....	82
Grafik 3.39 Penduduk Kec. Rasanae Timur Berdasarkan Kelompok Umur SLTA/Sederajat (16-18 Tahun).....	83
Grafik 3.40 Penduduk Kec. Asakota Berdasarkan Kelompok Umur SLTA/Sederajat (16-18 Tahun).....	83
Grafik 3.41 Penduduk Kec. Raba Berdasarkan Kelompok Umur SLTA/Sederajat (16-18 Tahun)	84
Grafik 3.42 Penduduk Kec. Mpunda Berdasarkan Kelompok Umur SLTA/Sederajat (16-18 Tahun).....	85
Grafik 3.43 Penduduk Kota Bima Berdasarkan Kelompok Umur Perguruan Tinggi (19-25 Tahun)	85
Grafik 3.44 Penduduk Kec. Rasanae Barat Berdasarkan Kelompok Umur Perguruan Tinggi (19-25 Tahun)	86
Grafik 3.45 Penduduk Kec. Rasanae Timur Berdasarkan Kelompok Umur Perguruan Tinggi (19-25 Tahun)	87

Grafik 3.46 Penduduk Kec. Asakota Berdasarkan Kelompok Umur Perguruan Tinggi (19-25 Tahun).....	87
Grafik 3.47 Penduduk Kec. Raba Berdasarkan Kelompok Umur Perguruan Tinggi (19-25 Tahun).....	88
Grafik 3.48 Penduduk Kec. Mpunda Berdasarkan Kelompok Umur Perguruan Tinggi (19-25 Tahun).....	89
Grafik 5.1. Penduduk Kota Bima Berdasarkan Golongan Darah	109
Grafik 5.2. Penduduk Jenis Kelamin Laki-laki Kota Bima Berdasarkan Golongan Darah	110
Grafik 5.3. Penduduk Jenis Kelamin Perempuan Kota Bima Berdasarkan Golongan Darah.....	111
Grafik 5.4. Penduduk Kec. Rasanae Barat Berdasarkan Golongan Darah.....	112
Grafik 5.5. Penduduk Jenis Kelamin Laki-laki Kec. Rasanae Barat Berdasarkan Golongan Darah.....	113
Grafik 5.6. Penduduk Jenis Kelamin Perempuan Kec. Rasanae Barat Berdasarkan Golongan Darah .	114
Grafik 5.7. Penduduk Kec. Rasanae Timur Berdasarkan Golongan Darah	115
Grafik 5.8. Penduduk Jenis Kelamin Laki-laki Kec. Rasanae Timur Berdasarkan Golongan Darah	116
Grafik 5.9. Penduduk Jenis Kelamin Perempuan Kec. Rasanae Timur Berdasarkan Golongan Darah .	117
Grafik 5.10. Penduduk Kec. Asakota Berdasarkan Golongan Darah.....	118
Grafik 5.11. Penduduk Jenis Kelamin Laki-laki Kec. Asakota Berdasarkan Golongan Darah.....	119
Grafik 5.12. Penduduk Jenis Kelamin Perempuan Kec. Asakota Berdasarkan Golongan Darah	120
Grafik 5.13. Penduduk Kec. Raba Berdasarkan Golongan Darah	121
Grafik 5.14. Penduduk Jenis Kelamin Laki-laki Kec. Raba Berdasarkan Golongan Darah	122
Grafik 5.15. Penduduk Jenis Kelamin Perempuan Kec. Raba Berdasarkan Golongan Darah.....	123
Grafik 5.16. Penduduk Kec. Mpunda Berdasarkan Golongan Darah.....	124
Grafik 5.17. Penduduk Jenis Kelamin Laki-laki Kec. Mpunda Berdasarkan Golongan Darah.....	125
Grafik 5.18. Penduduk Jenis Kelamin Perempuan Kec. Mpunda Berdasarkan Golongan Darah	126
Grafik 5.19. Penduduk Kota Bima Berdasarkan Agama yang dianut.....	127
Grafik 5.20. Penduduk Kec. Rasanae Barat Berdasarkan Agama yang dianut	128
Grafik 5.21. Penduduk Kec. Rasanae Timur Berdasarkan Agama yang dianut.....	129
Grafik 5.22. Penduduk Kec. Asakota Berdasarkan Agama yang dianut	130
Grafik 5.23. Penduduk Kec. Raba Berdasarkan Agama yang dianut.....	131
Grafik 5.24. Penduduk Kec. Mpunda Berdasarkan Agama yang dianut	132
Grafik 5.25. Rasio Anak dan Perempuan Kota Bima	133
Grafik 5.26. Rasio Anak dan Perempuan Kec. Rasanae Barat	134
Grafik 5.27. Rasio Anak dan Perempuan Kec. Rasanae Timur	134
Grafik 5.28. Rasio Anak dan Perempuan Kec. Asakota	135
Grafik 5.29. Rasio Anak dan Perempuan Kec. Raba	136

Grafik 5.30. Rasio Anak dan Perempuan Kec. Mpunda	136
Grafik 5.31. Jumlah Penduduk Cacat Kota Bima	137
Grafik 6.1. Migrasi Penduduk Kota Bima	138
Grafik 6.2. Migrasi Penduduk Kec. Rasanae Barat	138
Grafik 6.3. Migrasi Penduduk Kec. Rasanae Timur	139
Grafik 6.4. Migrasi Penduduk Kec. Asakota	140
Grafik 6.5. Migrasi Penduduk Kec. Raba	140
Grafik 6.6. Migrasi Penduduk Kec. Mpunda	141



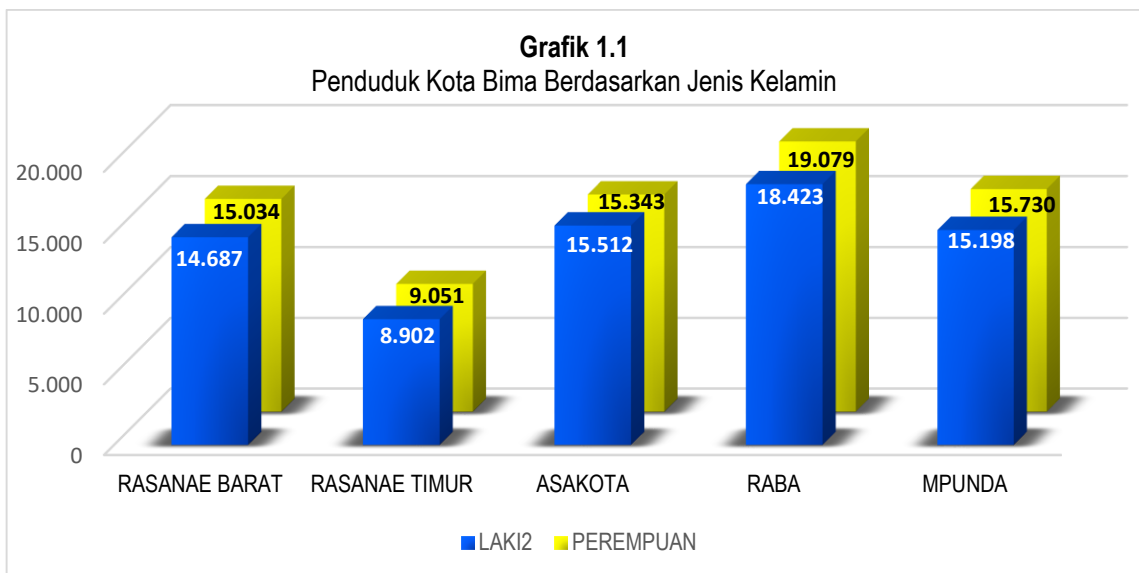
DATA AGREGAT KEPENDUDUKAN KOTA BIMA

BERDASARKAN SISTEM INFORMASI ADMINISTRASI KEPENDUDUKAN (SIAK)
DAN DATA KONSOLIDASI BERSIH (DKB) TAHUN 2018 SEMESTER 2

1. BIDANG KEPENDUDUKAN

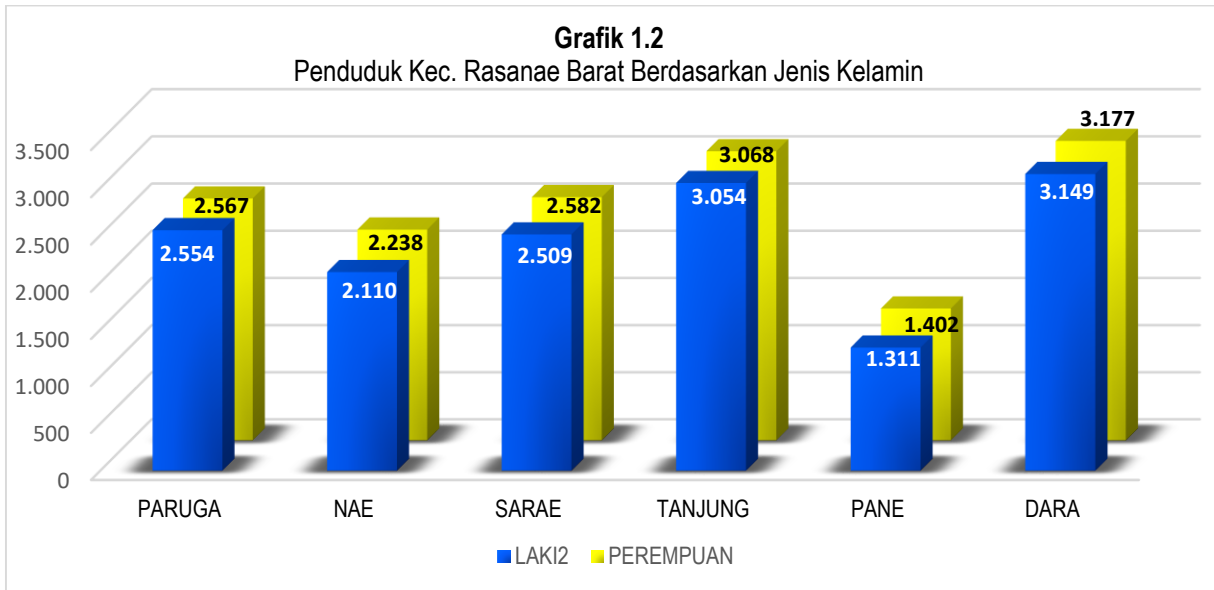
1.1 Penduduk Kota Bima Berdasarkan Kecamatan dan Jenis Kelamin

KECAMATAN	LAKI-LAKI		PEREMPUAN		JUMLAH PENDUDUK	
	n (Jiwa)	%	n (Jiwa)	%	n (Jiwa)	%
RASANA E BARAT	14.687	9,99	15.034	10,23	29.721	20,22
RASANA E TIMUR	8.902	6,06	9.051	6,16	17.953	12,22
ASAKOTA	15.512	10,56	15.343	10,44	30.855	21,00
RABA	18.423	12,54	19.079	12,98	37.502	25,52
MPUNDA	15.198	10,34	15.730	10,70	30.928	21,05
TOTAL	72.722	49,48	74.237	50,52	146.959	100,00
2018 S-I	72.039	49,55	73.344	50,45	145.383	100,00



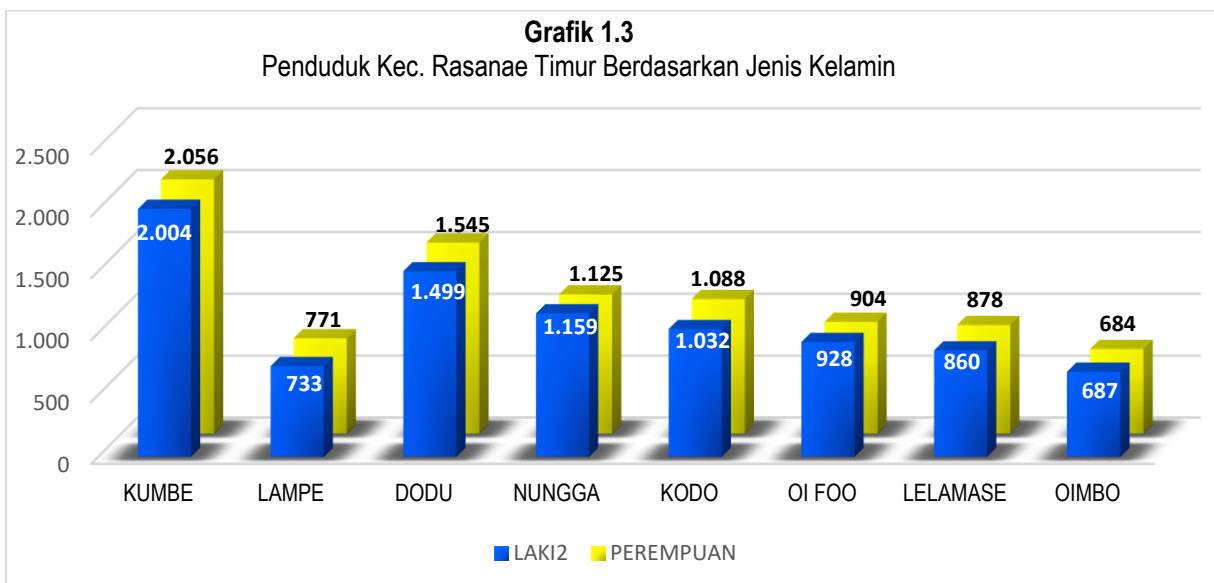
1.1.a. Penduduk Kec. Rasanae Barat Berdasarkan Kelurahan dan Jenis Kelamin

KELURAHAN	LAKI-LAKI		PEREMPUAN		JUMLAH PENDUDUK	
	n(Jiwa)	%	n(Jiwa)	%	n(Jiwa)	%
PARUGA	2.554	8,59	2.567	8,64	5.121	17,23
NAE	2.110	7,10	2.238	7,53	4.348	14,63
SARAE	2.509	8,44	2.582	8,69	5.091	17,13
TANJUNG	3.054	10,28	3.068	10,32	6.122	20,60
PANE	1.311	4,41	1.402	4,72	2.713	9,13
DARA	3.149	10,60	3.177	10,69	6.326	21,28
JUMLAH	14.687	49,42	15.034	50,58	29.721	100,00



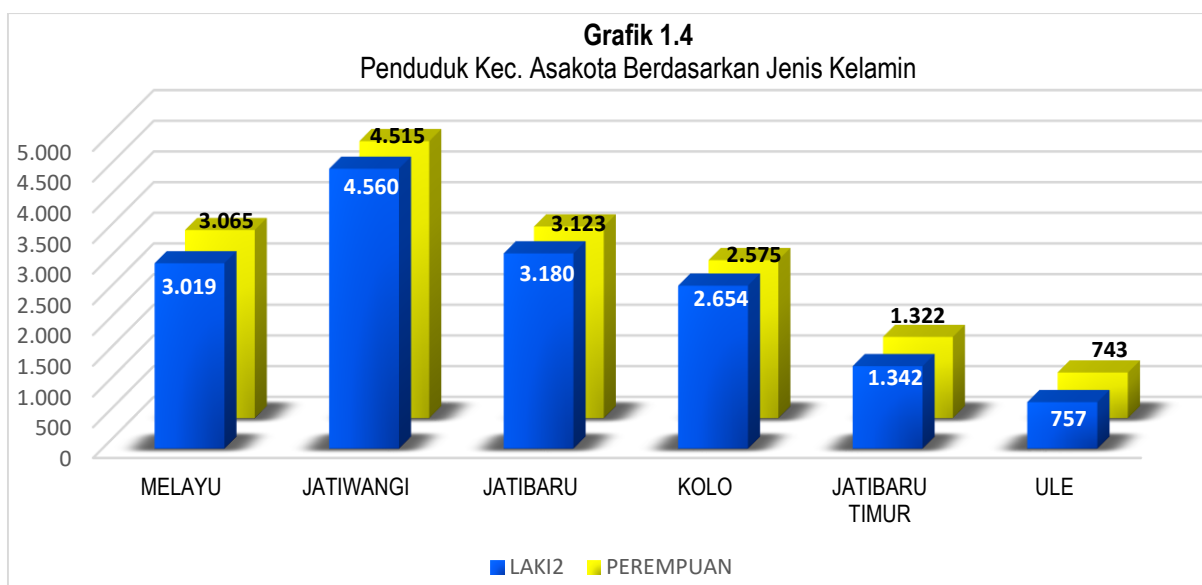
1.1.b. Penduduk Kec. Rasanae Timur Berdasarkan Kelurahan dan Jenis Kelamin

KELURAHAN	LAKI-LAKI		PEREMPUAN		JUMLAH PENDUDUK	
	n(Jiwa)	%	n(Jiwa)	%	n(Jiwa)	%
KUMBE	2.004	12,09	2.056	12,40	4.060	24,48
LAMPE	733	4,42	771	4,65	1.504	9,07
DODU	1.499	9,04	1.545	9,32	3.044	18,36
NUNGGGA	1.159	6,99	1.125	6,78	2.284	13,77
KODO	1.032	6,22	1.088	6,56	2.120	12,78
OI FOO	928	5,60	904	5,45	1.832	11,05
LELAMASE	860	5,19	878	5,29	1.738	10,48
OIMBO	687	4,14	684	4,12	1.371	8,27
JUMLAH	8.215	49,54	8.367	50,46	16.582	100,00



1.1.c. Penduduk Kec. Asakota Berdasarkan Kelurahan dan Jenis Kelamin

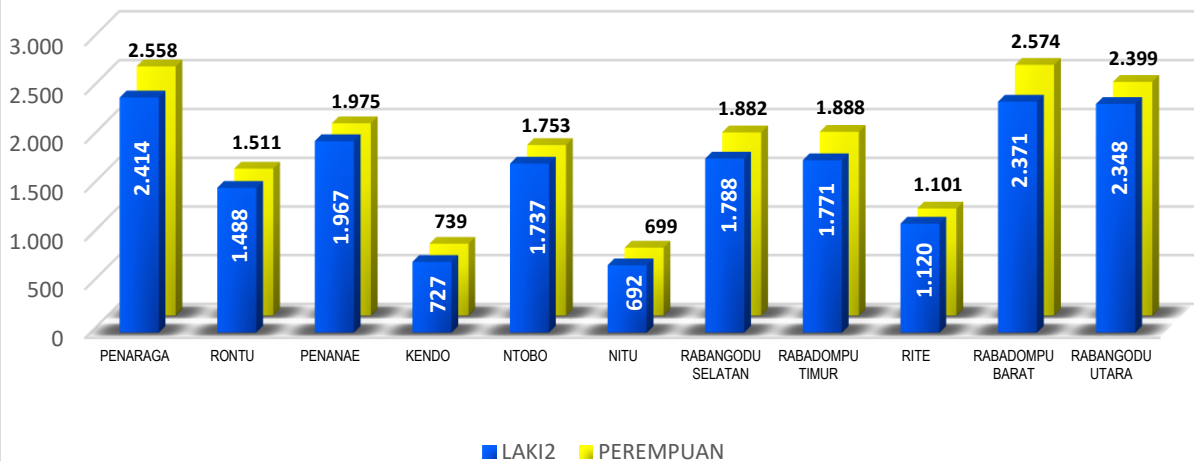
KELURAHAN	LAKI-LAKI		PEREMPUAN		JUMLAH PENDUDUK	
	n(Jiwa)	%	n(Jiwa)	%	n(Jiwa)	%
MELAYU	3.019	11,31	3.065	11,48	6.084	22,79
JATIWANGI	4.560	17,08	4.515	16,92	9.075	34,00
JATIBARU	3.180	11,91	3.123	11,70	6.303	23,61
KOLO	2.654	9,94	2.575	9,65	5.229	19,59
JATIBARU TIMUR	1.342	5,03	1.322	4,95	2.664	9,98
ULE	757	2,84	743	2,78	1.500	5,62
JUMLAH	13.413	50,25	13.278	49,75	26.691	100,00



1.1.d. Penduduk Kec.Raba Berdasarkan Kelurahan dan Jenis Kelamin

KELURAHAN	LAKI-LAKI		PEREMPUAN		JUMLAH PENDUDUK	
	n(Jiwa)	%	n(Jiwa)	%	n(Jiwa)	%
PENARAGA	2.414	6,44	2.558	6,82	4.972	13,26
RONTU	1.488	3,97	1.511	4,03	2.999	8,00
PENANAE	1.967	5,25	1.975	5,27	3.942	10,51
KENDO	727	1,94	739	1,97	1.466	3,91
NTOBO	1.737	4,63	1.753	4,67	3.490	9,31
NITU	692	1,85	699	1,86	1.391	3,71
RABANGODU SELATAN	1.788	4,77	1.882	5,02	3.670	9,79
RABADOMPU TIMUR	1.771	4,72	1.888	5,03	3.659	9,76
RITE	1.120	2,99	1.101	2,94	2.221	5,92
RABADOMPU BARAT	2.371	6,32	2.574	6,86	4.945	13,19
RABANGODU UTARA	2.348	6,26	2.399	6,40	4.747	12,66
JUMLAH	18.423	49,13	19.079	50,87	37.502	100,00

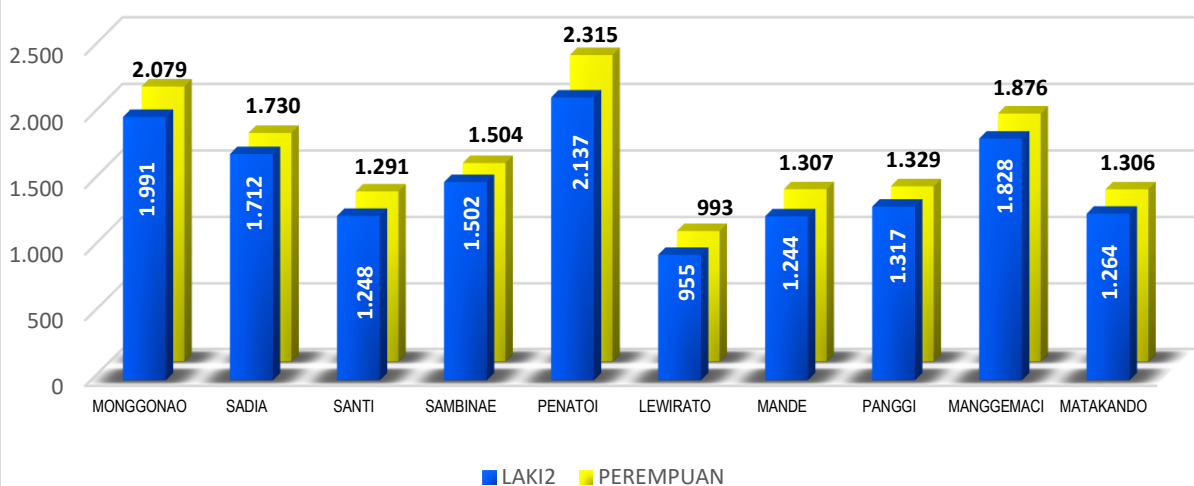
Grafik 1.5
Penduduk Kec. Raba Berdasarkan Jenis Kelamin



1.1.e. Penduduk Kec. Mpunda Berdasarkan Kelurahan dan Jenis Kelamin

KELURAHAN	LAKI-LAKI		PEREMPUAN		JUMLAH PENDUDUK	
	n(Jiwa)	%	n(Jiwa)	%	n(Jiwa)	%
MONGGONAO	1.991	6,44	2.079	6,72	4.070	13,16
SADIA	1.712	5,54	1.730	5,59	3.442	11,13
SANTI	1.248	4,04	1.291	4,17	2.539	8,21
SAMBINAE	1.502	4,86	1.504	4,86	3.006	9,72
PENATOI	2.137	6,91	2.315	7,49	4.452	14,39
LEWIRATO	955	3,09	993	3,21	1.948	6,30
MANDE	1.244	4,02	1.307	4,23	2.551	8,25
PANGGI	1.317	4,26	1.329	4,30	2.646	8,56
MANGGEMACI	1.828	5,91	1.876	6,07	3.704	11,98
MATAKANDO	1.264	4,09	1.306	4,22	2.570	8,31
JUMLAH	15.198	49,14	15.730	50,86	30.928	100,00

Grafik 1.6
Penduduk Kec. Mpunda Berdasarkan Jenis Kelamin



1.2 Rasio Jenis Kelamin (Sex Ratio) Penduduk Kota Bima

KECAMATAN	LK	PR	TOTAL	RJK	KETERANGAN
RASANA BARAT	14.687	15.034	29.721	97,69	Dlm 100 Pr. Ada 98 Laki-laki
RASANA TIMUR	8.902	9.051	17.953	98,35	Dlm 100 Pr. Ada 98 Laki-laki
ASAKOTA	15.512	15.343	30.855	101,10	Dlm 100 Pr. Ada 101 Laki-laki
RABA	18.423	19.079	37.502	96,56	Dlm 100 Pr. Ada 97 Laki-laki
MPUNDA	15.198	15.730	30.928	96,62	Dlm 100 Pr. Ada 97 Laki-laki
JUMLAH	72.722	74.237	146.959	97,96	Dlm 100 Pr. Ada 98 Laki-laki

1.2.a. Rasio Jenis Kelamin (Sex Ratio) Kec. Rasanae Barat berdasarkan Kelurahan

KELURAHAN	LK	PR	TOTAL	RJK	KETERANGAN
PARUGA	2.554	2.567	5.121	99,49	Dlm 100 Pr. Ada 99 Laki-laki
NAE	2.110	2.238	4.348	94,28	Dlm 100 Pr. Ada 94 Laki-laki
SARAE	2.509	2.582	5.091	97,17	Dlm 100 Pr. Ada 97 Laki-laki
TANJUNG	3.054	3.068	6.122	99,54	Dlm 100 Pr. Ada 100 Laki-laki
PANE	1.311	1.402	2.713	93,51	Dlm 100 Pr. Ada 94 Laki-laki
DARA	3.149	3.177	6.326	99,12	Dlm 100 Pr. Ada 99 Laki-laki
JUMLAH	14.687	15.034	29.721	97,69	Dlm 100 Pr. Ada 98 Laki-laki

1.2.b. Rasio Jenis Kelamin (Sex Ratio) Kec. Rasanae Timur berdasarkan Kelurahan

KELURAHAN	LK	PR	TOTAL	RJK	KETERANGAN
KUMBE	2.004	2.056	4.060	97,47	Dlm 100 Pr. Ada 97 Laki-laki
LAMPE	733	771	1.504	95,07	Dlm 100 Pr. Ada 95 Laki-laki
DODU	1.499	1.545	3.044	97,02	Dlm 100 Pr. Ada 97 Laki-laki
NUNGGGA	1.159	1.125	2.284	103,02	Dlm 100 Pr. Ada 103 Laki-laki
KODO	1.032	1.088	2.120	94,85	Dlm 100 Pr. Ada 95 Laki-laki
OI FOO	928	904	1.832	102,65	Dlm 100 Pr. Ada 103 Laki-laki
LELAMASE	860	878	1.738	97,95	Dlm 100 Pr. Ada 98 Laki-laki
OIMBO	687	684	1.371	100,44	Dlm 100 Pr. Ada 100 Laki-laki
JUMLAH	8.902	9.051	17.953	98,35	Dlm 100 Pr. Ada 98 Laki-laki

1.2.c. Rasio Jenis Kelamin (Sex Ratio) Kec. Asakota berdasarkan Kelurahan

KELURAHAN	LK	PR	TOTAL	RJK	KETERANGAN
MELAYU	3.019	3.065	6.084	98,50	Dlm 100 Pr. Ada 98 Laki-laki
JATIWANGI	4.560	4.515	9.075	101,00	Dlm 100 Pr. Ada 101 Laki-laki
JATIBARU	3.180	3.123	6.303	101,83	Dlm 100 Pr. Ada 102 Laki-laki
KOLO	2.654	2.575	5.229	103,07	Dlm 100 Pr. Ada 103 Laki-laki
JATIBARU TIMUR	1.342	1.322	2.664	101,51	Dlm 100 Pr. Ada 102 Laki-laki
ULE	757	743	1.500	101,88	Dlm 100 Pr. Ada 102 Laki-laki
JUMLAH	15.512	15.343	30.855	101,10	Dlm 100 Pr. Ada 101 Laki-laki

1.2.d. Rasio Jenis Kelamin (Sex Ratio) Kec. Raba berdasarkan Kelurahan

KELURAHAN	LK	PR	TOTAL	RJK	KETERANGAN
PENARAGA	2.414	2.558	4.972	94,37	Dlm 100 Pr. Ada 94 Laki-laki
RONTU	1.488	1.511	2.999	98,48	Dlm 100 Pr. Ada 98 Laki-laki
PENANAE	1.967	1.975	3.942	99,59	Dlm 100 Pr. Ada 100 Laki-laki
KENDO	727	739	1.466	98,38	Dlm 100 Pr. Ada 98 Laki-laki
NTOBO	1.737	1.753	3.490	99,09	Dlm 100 Pr. Ada 99 Laki-laki
NITU	692	699	1.391	99,00	Dlm 100 Pr. Ada 99 Laki-laki
RABANGODU SELATAN	1.788	1.882	3.670	95,01	Dlm 100 Pr. Ada 95 Laki-laki
RABADOMPU TIMUR	1.771	1.888	3.659	93,80	Dlm 100 Pr. Ada 94 Laki-laki
RITE	1.120	1.101	2.221	101,73	Dlm 100 Pr. Ada 102 Laki-laki
RABADOMPU BARAT	2.371	2.574	4.945	92,11	Dlm 100 Pr. Ada 92 Laki-laki
RABANGODU UTARA	2.348	2.399	4.747	97,87	Dlm 100 Pr. Ada 98 Laki-laki
JUMLAH	18.423	19.079	37.502	96,56	Dlm 100 Pr. Ada 97 Laki-laki

1.2.e. Rasio Jenis Kelamin (Sex Ratio) Kec. Mpunda berdasarkan Kelurahan

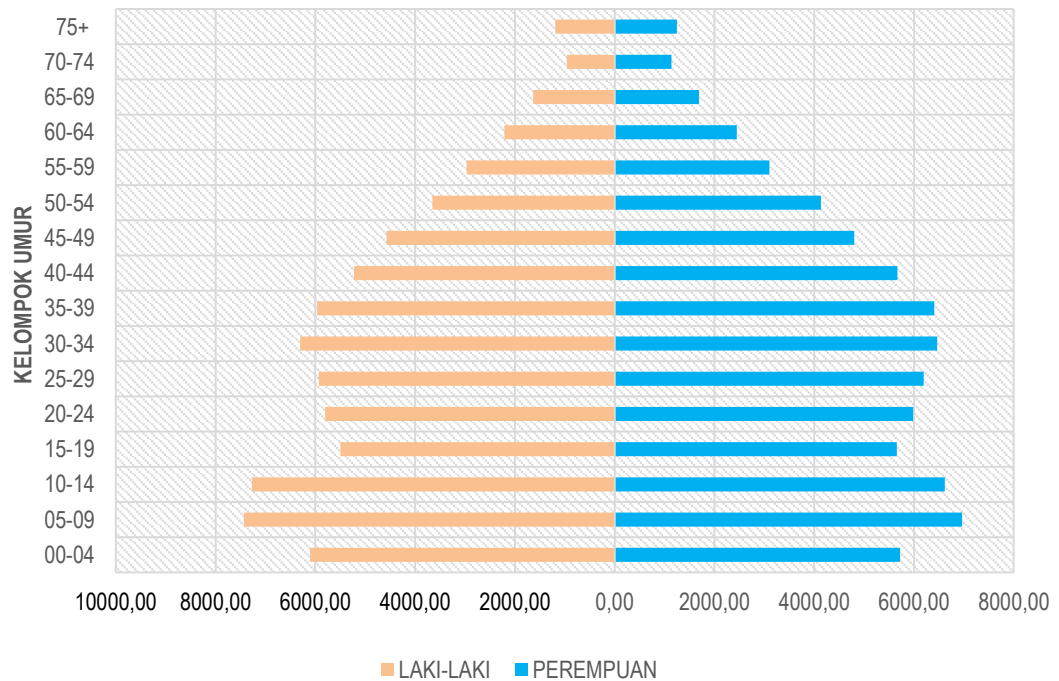
KELURAHAN	LK	PR	TOTAL	RJK	KETERANGAN
MONGGONAO	1.991	2.079	4.070	95,77	Dlm 100 Pr. Ada 96 Laki-laki
SADIA	1.712	1.730	3.442	98,96	Dlm 100 Pr. Ada 99 Laki-laki
SANTI	1.248	1.291	2.539	96,67	Dlm 100 Pr. Ada 97 Laki-laki
SAMBINAE	1.502	1.504	3.006	99,87	Dlm 100 Pr. Ada 100 Laki-laki
PENATOI	2.137	2.315	4.452	92,31	Dlm 100 Pr. Ada 92 Laki-laki
LEWIRATO	955	993	1.948	96,17	Dlm 100 Pr. Ada 96 Laki-laki
MANDE	1.244	1.307	2.551	95,18	Dlm 100 Pr. Ada 95 Laki-laki
PANGGI	1.317	1.329	2.646	99,10	Dlm 100 Pr. Ada 99 Laki-laki
MANGGEMACI	1.828	1.876	3.704	97,44	Dlm 100 Pr. Ada 97 Laki-laki
MATAKANDO	1.264	1.306	2.570	96,78	Dlm 100 Pr. Ada 97 Laki-laki
JUMLAH	15.198	15.730	30.928	96,62	Dlm 100 Pr. Ada 97 Laki-laki

1.3 Penduduk Kota Bima Berdasarkan Kelompok Umur

KELOMPOK UMUR	LAKI-LAKI		PEREMPUAN		JUMLAH PENDUDUK	
	n(Jiwa)	%	n(Jiwa)	%	n(Jiwa)	%
00-04	6.106	4,15	5.718	3,89	11.824	8,05
05-09	7.432	5,06	6.964	4,74	14.396	9,80
10-14	7.271	4,95	6.620	4,50	13.891	9,45
15-19	5.494	3,74	5.658	3,85	11.152	7,59
20-24	5.805	3,95	5.982	4,07	11.787	8,02
25-29	5.931	4,04	6.195	4,22	12.126	8,25
30-34	6.305	4,29	6.464	4,40	12.769	8,69
35-39	5.965	4,06	6.405	4,36	12.370	8,42
40-44	5.224	3,55	5.669	3,86	10.893	7,41
45-49	4.575	3,11	4.803	3,27	9.378	6,38
50-54	3.655	2,49	4.137	2,82	7.792	5,30
55-59	2.971	2,02	3.100	2,11	6.071	4,13
60-64	2.209	1,50	2.445	1,66	4.654	3,17
65-69	1.633	1,11	1.692	1,15	3.325	2,26
70-74	958	0,65	1.140	0,78	2.098	1,43
75+	1.188	0,81	1.245	0,85	2.433	1,66
JUMLAH	72.722	49,48	74.237	50,52	146.959	100

Grafik 1.7

Komposisi Penduduk Kota Bima Berdasarkan Jenis Kelamin

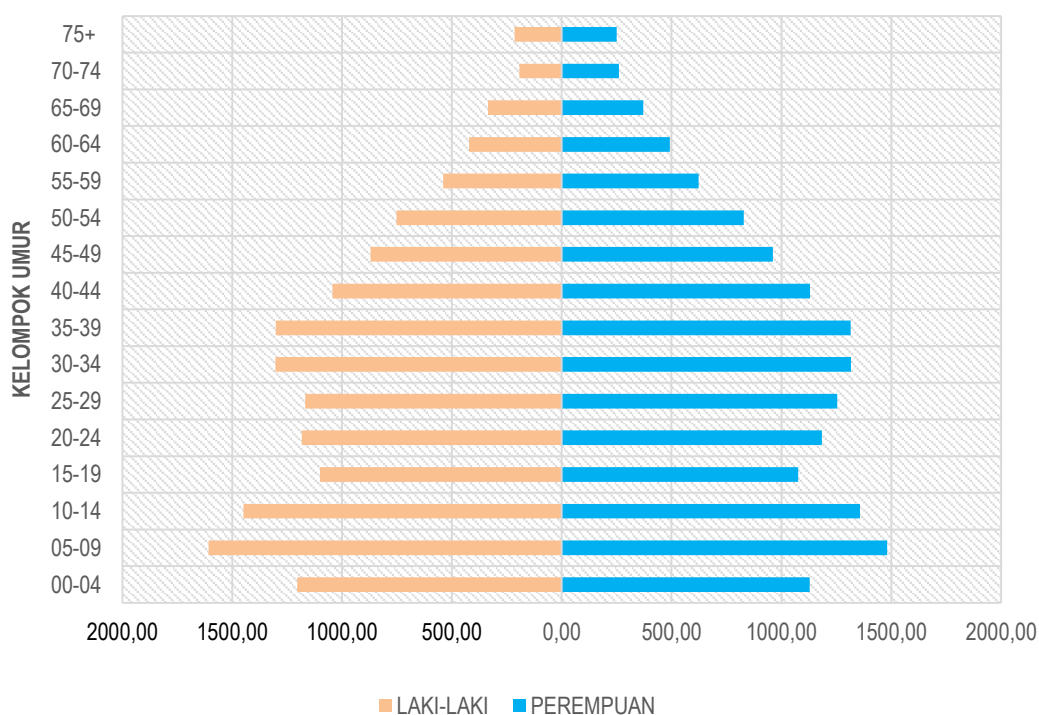


1.3.a. Penduduk Kecamatan Rasanae Barat Berdasarkan Kelompok Umur

KELOMPOK UMUR	LAKI-LAKI		PEREMPUAN		JUMLAH PENDUDUK	
	n(Jiwa)	%	n(Jiwa)	%	n(Jiwa)	%
00-04	1.204	4,05	1.129	3,80	2.333	7,85
05-09	1.608	5,41	1.482	4,99	3.090	10,40
10-14	1.449	4,88	1.357	4,57	2.806	9,44
15-19	1.101	3,70	1.077	3,62	2.178	7,33
20-24	1.184	3,98	1.184	3,98	2.368	7,97
25-29	1.167	3,93	1.254	4,22	2.421	8,15
30-34	1.303	4,38	1.317	4,43	2.620	8,82
35-39	1.301	4,38	1.316	4,43	2.617	8,81
40-44	1.044	3,51	1.130	3,80	2.174	7,31
45-49	870	2,93	961	3,23	1.831	6,16
50-54	752	2,53	829	2,79	1.581	5,32
55-59	540	1,82	624	2,10	1.164	3,92
60-64	421	1,42	492	1,66	913	3,07
65-69	336	1,13	371	1,25	707	2,38
70-74	193	0,65	260	0,87	453	1,52
75+	214	0,72	251	0,84	465	1,56
JUMLAH	14.687	49,42	15.034	50,58	29.721	100

Grafik 1.8

Komposisi Penduduk Kec. Rasanae Barat Berdasarkan Jenis Kelamin

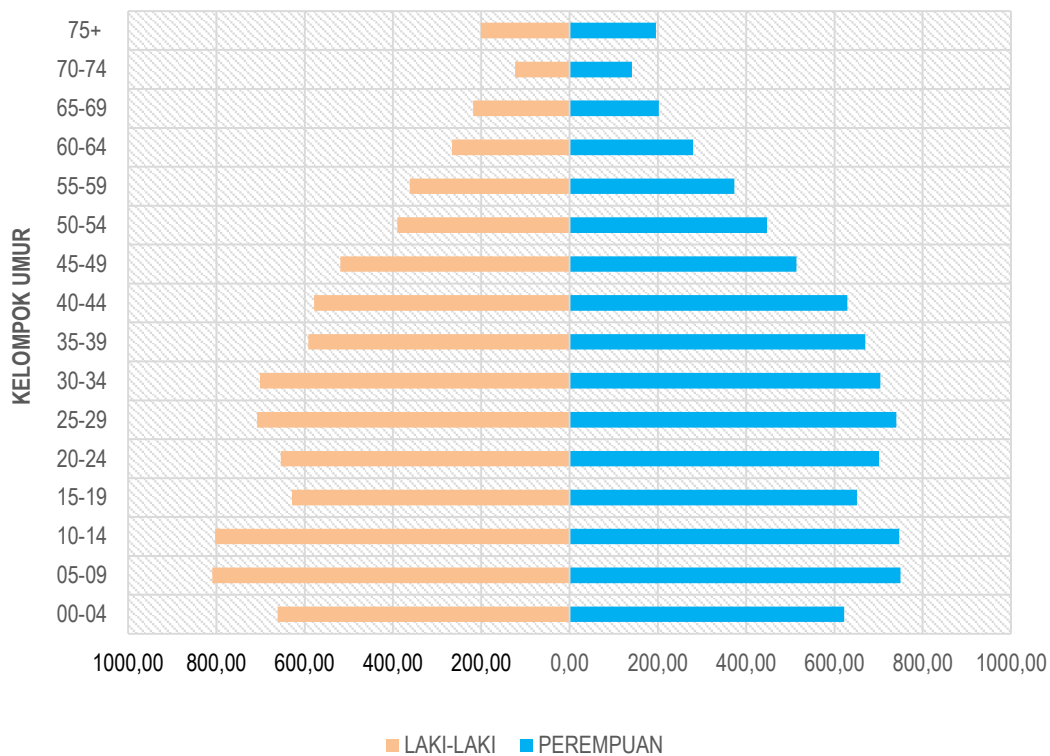


1.3.b. Penduduk Kecamatan Rasanae Timur Berdasarkan Kelompok Umur

KELOMPOK UMUR	LAKI-LAKI		PEREMPUAN		JUMLAH PENDUDUK	
	n(Jiwa)	%	n(Jiwa)	%	n(Jiwa)	%
00-04	661	3,99	622	3,75	1.283	7,74
05-09	809	4,88	750	4,52	1.559	9,40
10-14	803	4,84	747	4,50	1.550	9,35
15-19	629	3,79	651	3,93	1.280	7,72
20-24	654	3,94	701	4,23	1.355	8,17
25-29	708	4,27	740	4,46	1.448	8,73
30-34	701	4,23	704	4,25	1.405	8,47
35-39	592	3,57	670	4,04	1.262	7,61
40-44	579	3,49	629	3,79	1.208	7,29
45-49	519	3,13	514	3,10	1.033	6,23
50-54	390	2,35	447	2,70	837	5,05
55-59	362	2,18	373	2,25	735	4,43
60-64	266	1,60	280	1,69	546	3,29
65-69	218	1,31	202	1,22	420	2,53
70-74	123	0,74	141	0,85	264	1,59
75+	201	1,21	196	1,18	397	2,39
JUMLAH	8.215	49,54	8.367	50,46	16.582	100

Grafik 1.9

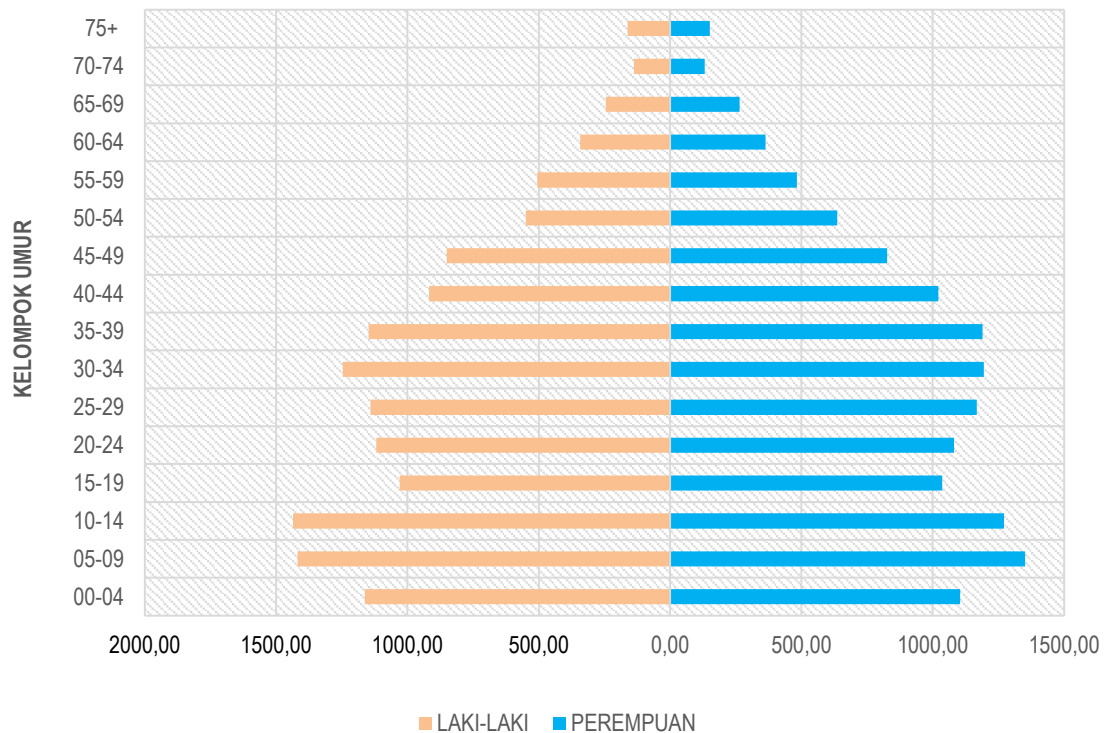
Komposisi Penduduk Kec. Rasanae Timur Berdasarkan Jenis Kelamin



1.3.c. Penduduk Kecamatan Asakota Berdasarkan Kelompok Umur

KELOMPOK UMUR	LAKI-LAKI		PEREMPUAN		JUMLAH PENDUDUK	
	n(Jiwa)	%	n(Jiwa)	%	n(Jiwa)	%
00-04	1.163	4,36	1.105	4,14	2.268	8,50
05-09	1.419	5,32	1.352	5,07	2.771	10,38
10-14	1.435	5,38	1.271	4,76	2.706	10,14
15-19	1.030	3,86	1.036	3,88	2.066	7,74
20-24	1.119	4,19	1.081	4,05	2.200	8,24
25-29	1.141	4,27	1.168	4,38	2.309	8,65
30-34	1.247	4,67	1.195	4,48	2.442	9,15
35-39	1.148	4,30	1.190	4,46	2.338	8,76
40-44	917	3,44	1.022	3,83	1.939	7,26
45-49	851	3,19	826	3,09	1.677	6,28
50-54	550	2,06	637	2,39	1.187	4,45
55-59	506	1,90	483	1,81	989	3,71
60-64	342	1,28	364	1,36	706	2,65
65-69	245	0,92	265	0,99	510	1,91
70-74	138	0,52	132	0,49	270	1,01
≥ 75	162	0,61	151	0,57	313	1,17
JUMLAH	13.413	50,25	13.278	49,75	26.691	100

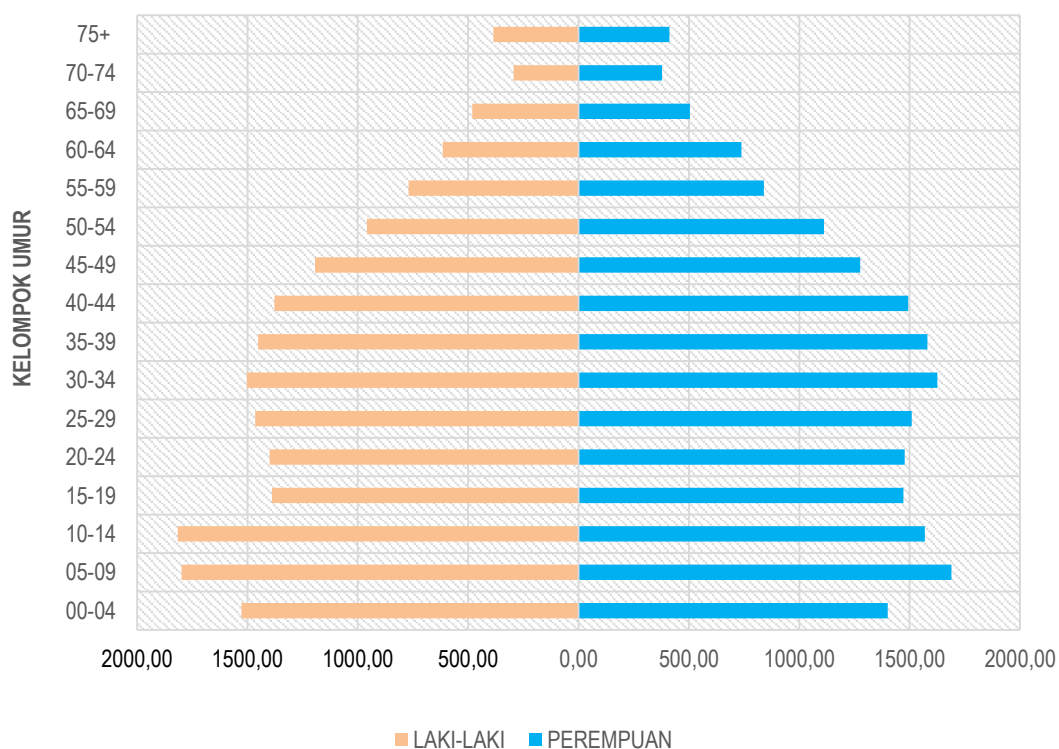
Grafik 1.10
Komposisi Penduduk Kec. Asakota Berdasarkan Jenis Kelamin



1.3.d. Penduduk Kecamatan Raba Berdasarkan Kelompok Umur

KELOMPOK UMUR	LAKI-LAKI		PEREMPUAN		JUMLAH PENDUDUK	
	n(Jiwa)	%	n(Jiwa)	%	n(Jiwa)	%
00-04	1.527	4,07	1.401	3,74	2.928	7,81
05-09	1.798	4,79	1.689	4,50	3.487	9,30
10-14	1.816	4,84	1.569	4,18	3.385	9,03
15-19	1.389	3,70	1.472	3,93	2.861	7,63
20-24	1.399	3,73	1.478	3,94	2.877	7,67
25-29	1.465	3,91	1.510	4,03	2.975	7,93
30-34	1.502	4,01	1.625	4,33	3.127	8,34
35-39	1.452	3,87	1.581	4,22	3.033	8,09
40-44	1.378	3,67	1.494	3,98	2.872	7,66
45-49	1.193	3,18	1.276	3,40	2.469	6,58
50-54	958	2,55	1.112	2,97	2.070	5,52
55-59	770	2,05	839	2,24	1.609	4,29
60-64	615	1,64	738	1,97	1.353	3,61
65-69	481	1,28	504	1,34	985	2,63
70-74	294	0,78	379	1,01	673	1,79
75+	386	1,03	412	1,10	798	2,13
JUMLAH	18.423	49,13	19.079	50,87	37.502	100

Grafik 1.11
Komposisi Penduduk Kec. Raba Berdasarkan Jenis Kelamin

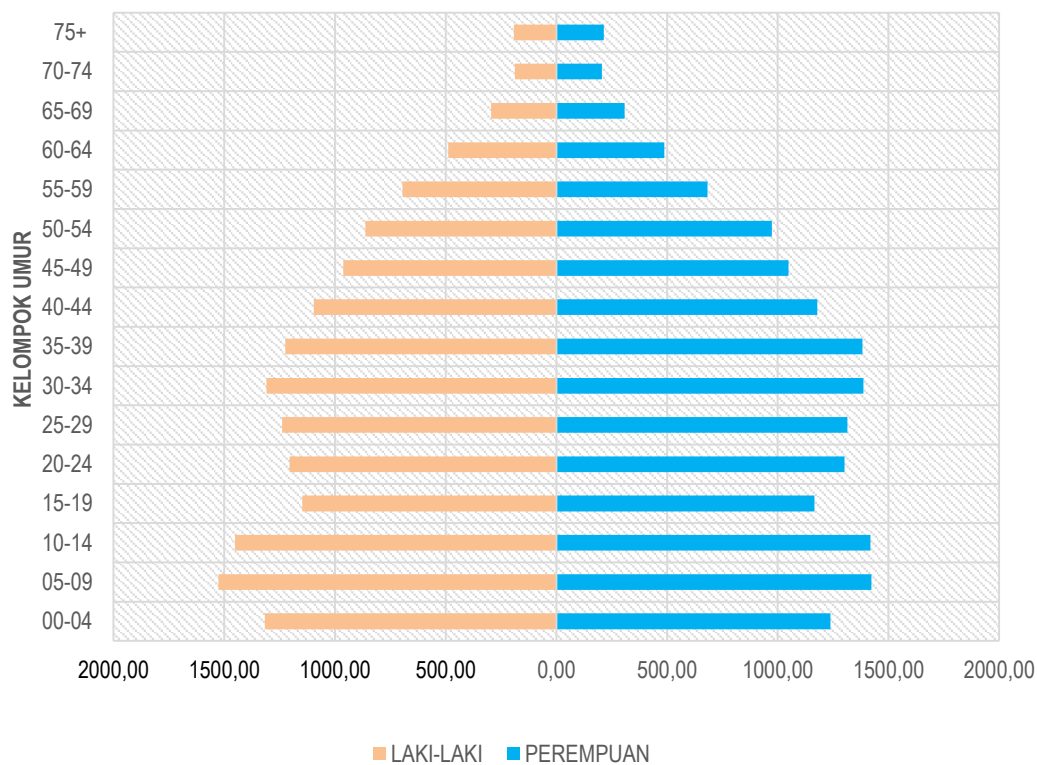


1.3.e. Penduduk Kecamatan Mpunda Berdasarkan Kelompok Umur

KELOMPOK UMUR	LAKI-LAKI		PEREMPUAN		JUMLAH PENDUDUK	
	n(Jiwa)	%	n(Jiwa)	%	n(Jiwa)	%
00-04	1.316	4,26	1.238	4,00	2.554	8,26
05-09	1.526	4,93	1.423	4,60	2.949	9,54
10-14	1.451	4,69	1.418	4,58	2.869	9,28
15-19	1.147	3,71	1.166	3,77	2.313	7,48
20-24	1.206	3,90	1.301	4,21	2.507	8,11
25-29	1.239	4,01	1.314	4,25	2.553	8,25
30-34	1.310	4,24	1.387	4,48	2.697	8,72
35-39	1.224	3,96	1.383	4,47	2.607	8,43
40-44	1.095	3,54	1.178	3,81	2.273	7,35
45-49	963	3,11	1.048	3,39	2.011	6,50
50-54	863	2,79	973	3,15	1.836	5,94
55-59	695	2,25	683	2,21	1.378	4,46
60-64	488	1,58	488	1,58	976	3,16
65-69	295	0,95	309	1,00	604	1,95
70-74	188	0,61	206	0,67	394	1,27
75+	192	0,62	215	0,70	407	1,32
JUMLAH	15.198	49,14	15.730	50,86	30.928	100

Grafik 1.12

Komposisi Penduduk Kec. Mpunda Berdasarkan Jenis Kelamin



1.4. Rasio Ketergantungan (Dependency Ratio) Kota Bima

KELOMPOK UMUR	RASIO KETERGANTUNGAN			
	<i>n</i> (Jiwa)	<i>Rk_{tot}</i>	<i>Rk_{muda}</i>	<i>Rk_{tua}</i>
0 -14 Thn (Umur Muda)	40.111	48,46	40,52	7,94
15-64 Thn (Umur Produktif)	98.992			
65 Thn Keatas (Umur Tua)	7.856			

1.4.a. Rasio Ketergantungan (Dependency Ratio) Kecamatan Rasanae Barat

KELOMPOK UMUR	RASIO KETERGANTUNGAN			
	<i>n</i> (Jiwa)	<i>Rk_{tot}</i>	<i>Rk_{muda}</i>	<i>Rk_{tua}</i>
0 -14 Thn (Umur Muda)	8.229	49,60	41,42	8,18
15-64 Thn (Umur Produktif)	19.867			
65 Thn Keatas (Umur Tua)	1.625			

1.4.b. Rasio Ketergantungan (Dependency Ratio) Kecamatan Rasanae Timur

KELOMPOK UMUR	RASIO KETERGANTUNGAN			
	<i>n</i> (Jiwa)	<i>Rk_{tot}</i>	<i>Rk_{muda}</i>	<i>Rk_{tua}</i>
0 -14 Thn (Umur Muda)	4.392	49,27	39,54	9,73
15-64 Thn (Umur Produktif)	11.109			
65 Thn Keatas (Umur Tua)	1.081			

1.4.c. Rasio Ketergantungan (Dependency Ratio) Kecamatan Asakota

KELOMPOK UMUR	RASIO KETERGANTUNGAN			
	<i>n</i> (Jiwa)	<i>Rk_{tot}</i>	<i>Rk_{muda}</i>	<i>Rk_{tua}</i>
0 -14 Thn (Umur Muda)	7.745	49,50	43,38	6,12
15-64 Thn (Umur Produktif)	17.853			
65 Thn Keatas (Umur Tua)	1.093			

1.4.d. Rasio Ketergantungan (Dependency Ratio) Kecamatan Raba

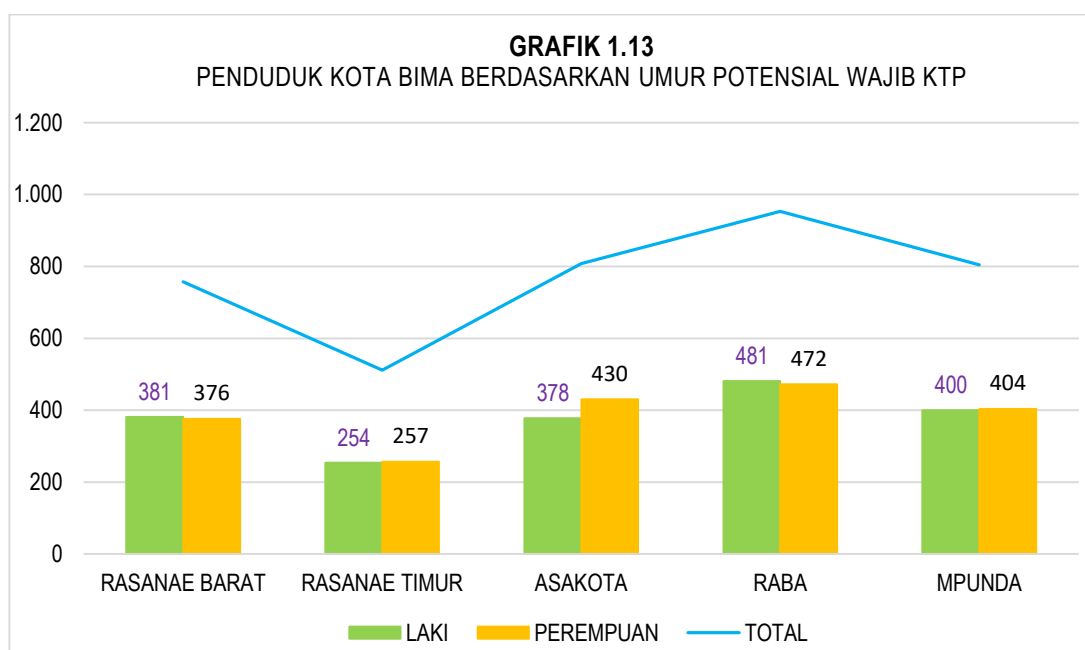
KELOMPOK UMUR	RASIO KETERGANTUNGAN			
	<i>n</i> (Jiwa)	<i>Rk_{tot}</i>	<i>Rk_{muda}</i>	<i>Rk_{tua}</i>
0 -14 Thn (Umur Muda)	9.800	48,55	38,82	9,73
15-64 Thn (Umur Produktif)	25.246			
65 Thn Keatas (Umur Tua)	2.456			

1.4.e. Rasio Ketergantungan (Dependency Ratio) Kecamatan Mpunda

KELOMPOK UMUR	RASIO KETERGANTUNGAN			
	<i>n</i> (Jiwa)	<i>Rk_{tot}</i>	<i>Rk_{muda}</i>	<i>Rk_{tua}</i>
0 -14 Thn (Umur Muda)	8.372	46,22	39,58	6,64
15-64 Thn (Umur Produktif)	21.151			
65 Thn Keatas (Umur Tua)	1.405			

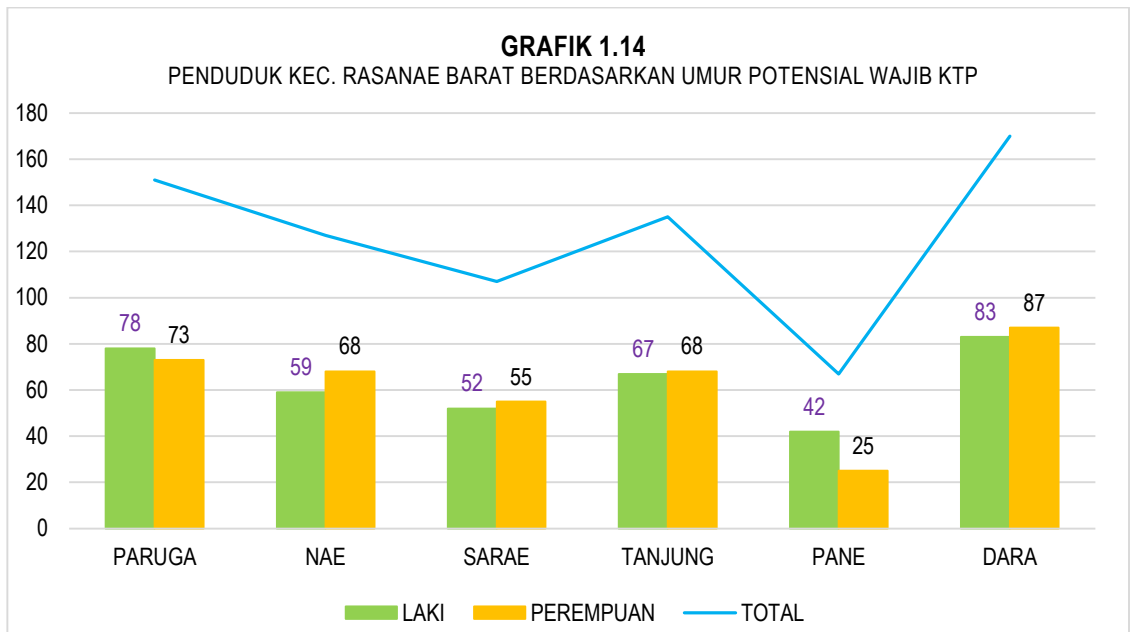
1.5. Penduduk Kota Bima Berdasarkan Umur Potensial Wajib KTP (16-17 Tahun)

KECAMATAN	UMUR POTENSIAL WAJIB KTP					
	LAKI		PEREMPUAN		TOTAL	
	<i>n(Jiwa)</i>	%	<i>n(Jiwa)</i>	%	<i>n(Jiwa)</i>	%
RASANA E BARAT	381	9,94	376	9,81	757	19,75
RASANA E TIMUR	254	6,63	257	6,70	511	13,33
ASAKOTA	378	9,86	430	11,22	808	21,08
RABA	481	12,55	472	12,31	953	24,86
MPUNDA	400	10,44	404	10,54	804	20,98
JUMLAH	1.894	49,41	1.939	50,59	3.833	100,00



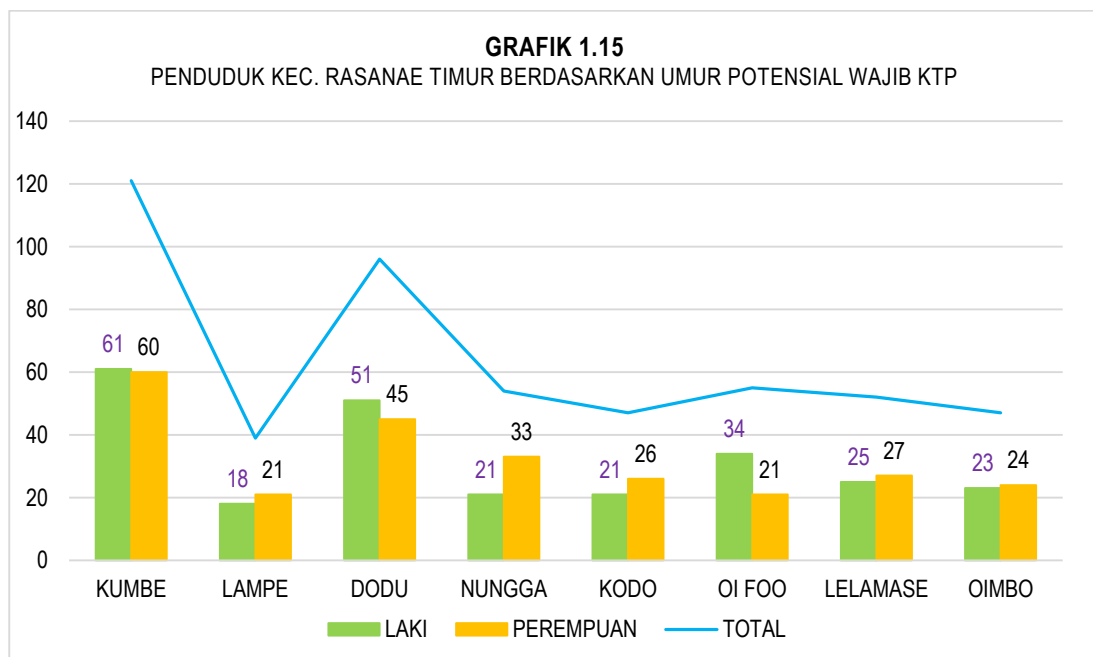
1.5.a. Penduduk Kec. Rasanae Barat Berdasarkan Umur Potensial Wajib KTP (16-17 Tahun)

KELURAHAN	UMUR POTENSIAL WAJIB KTP					
	LAKI		PEREMPUAN		TOTAL	
	<i>n(Jiwa)</i>	%	<i>n(Jiwa)</i>	%	<i>n(Jiwa)</i>	%
PARUGA	78	10,30	73	9,64	151	19,95
NAE	59	7,79	68	8,98	127	16,78
SARAE	52	6,87	55	7,27	107	14,13
TANJUNG	67	8,85	68	8,98	135	17,83
PANE	42	5,55	25	3,30	67	8,85
DARA	83	10,96	87	11,49	170	22,46
JUMLAH	381	50,33	376	49,67	757	100,00



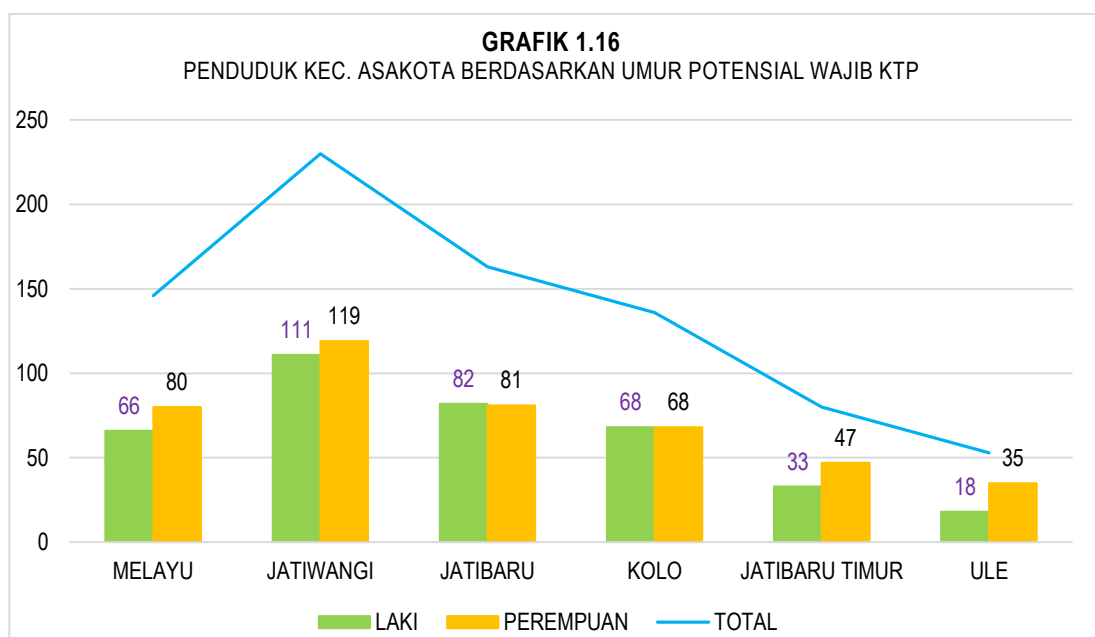
1.5.b. Penduduk Kecamatan Rasanae Timur Berdasarkan Umur Potensial Wajib KTP (16-17 Tahun)

KELURAHAN	UMUR POTENSIAL WAJIB KTP					
	LAKI		PEREMPUAN		TOTAL	
	n(Jiwa)	%	n(Jiwa)	%	n(Jiwa)	%
KUMBE	107	16,98	114	18,10	221	35,08
LAMPE	22	3,49	23	3,65	45	7,14
DODU	58	9,21	51	8,10	109	17,30
NUNGA	26	4,13	44	6,98	70	11,11
KODO	31	4,92	24	3,81	55	8,73
OI FOO	36	5,71	28	4,44	64	10,16
LELAMASE	29	4,60	37	5,87	66	10,48
JUMLAH	309	49,05	321	50,95	630	100,00



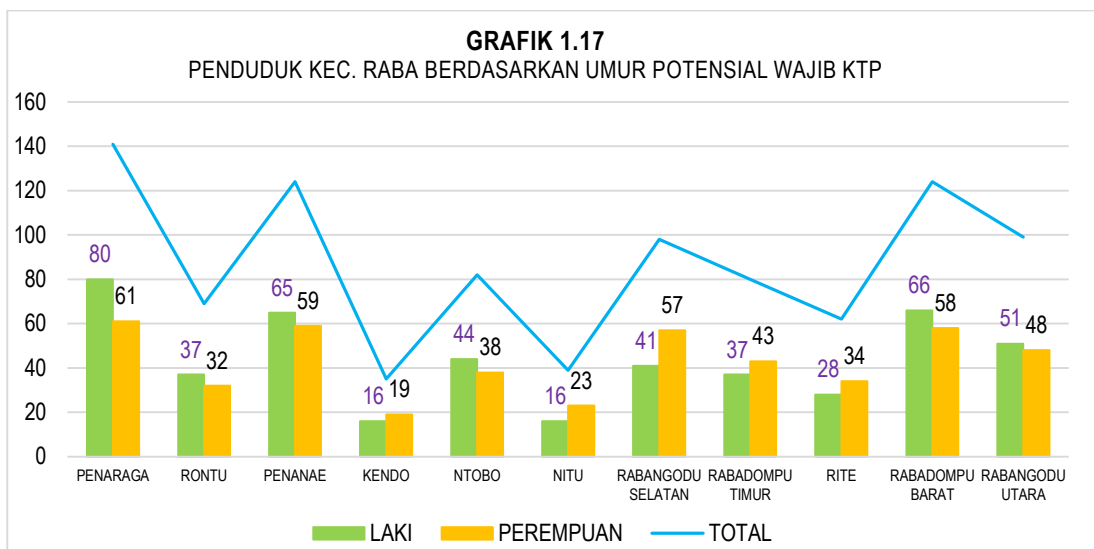
1.5.c. Penduduk Kecamatan Asakota Berdasarkan Umur Potensial Wajib KTP (16-17 Tahun)

KELURAHAN	UMUR POTENSIAL WAJIB KTP					
	LAKI		PEREMPUAN		TOTAL	
	<i>n</i> (Jiwa)	%	<i>n</i> (Jiwa)	%	<i>n</i> (Jiwa)	%
MELAYU	66	8,17	80	9,90	146	18,07
JATIWANGI	111	13,74	119	14,73	230	28,47
JATIBARU	82	10,15	81	10,02	163	20,17
KOLO	68	8,42	68	8,42	136	16,83
JATIBARU TIMUR	33	4,08	47	5,82	80	9,90
ULE	18	2,23	35	4,33	53	6,56
JUMLAH	378	46,78	430	53,22	808	100,00



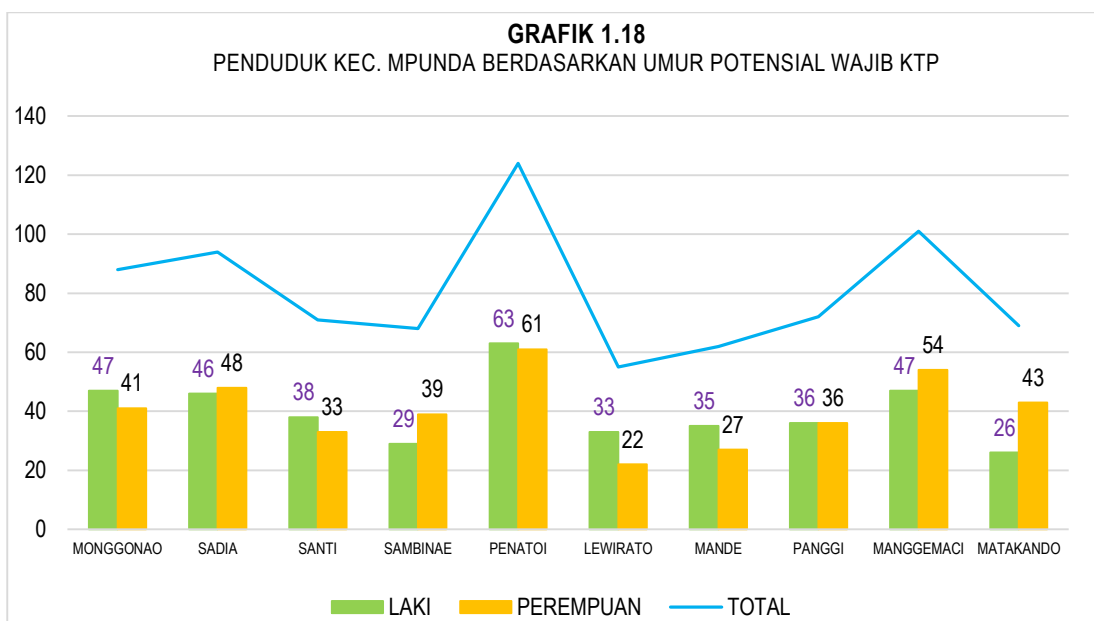
1.5.d. Penduduk Kecamatan Raba Berdasarkan Umur Potensial Wajib KTP (16-17 Tahun)

KELURAHAN	UMUR POTENSIAL WAJIB KTP					
	LAKI		PEREMPUAN		TOTAL	
	<i>n</i> (Jiwa)	%	<i>n</i> (Jiwa)	%	<i>n</i> (Jiwa)	%
PENARAGA	80	8,39	61	6,40	141	14,80
RONTU	37	3,88	32	3,36	69	7,24
PENANAE	65	6,82	59	6,19	124	13,01
KENDO	16	1,68	19	1,99	35	3,67
NTOBO	44	4,62	38	3,99	82	8,60
NITU	16	1,68	23	2,41	39	4,09
RABANGODU SELATAN	41	4,30	57	5,98	98	10,28
RABADOMPU TIMUR	37	3,88	43	4,51	80	8,39
RITE	28	2,94	34	3,57	62	6,51
RABADOMPU BARAT	66	6,93	58	6,09	124	13,01
RABANGODU UTARA	51	5,35	48	5,04	99	10,39
JUMLAH	481	50,47	472	49,53	953	100,00



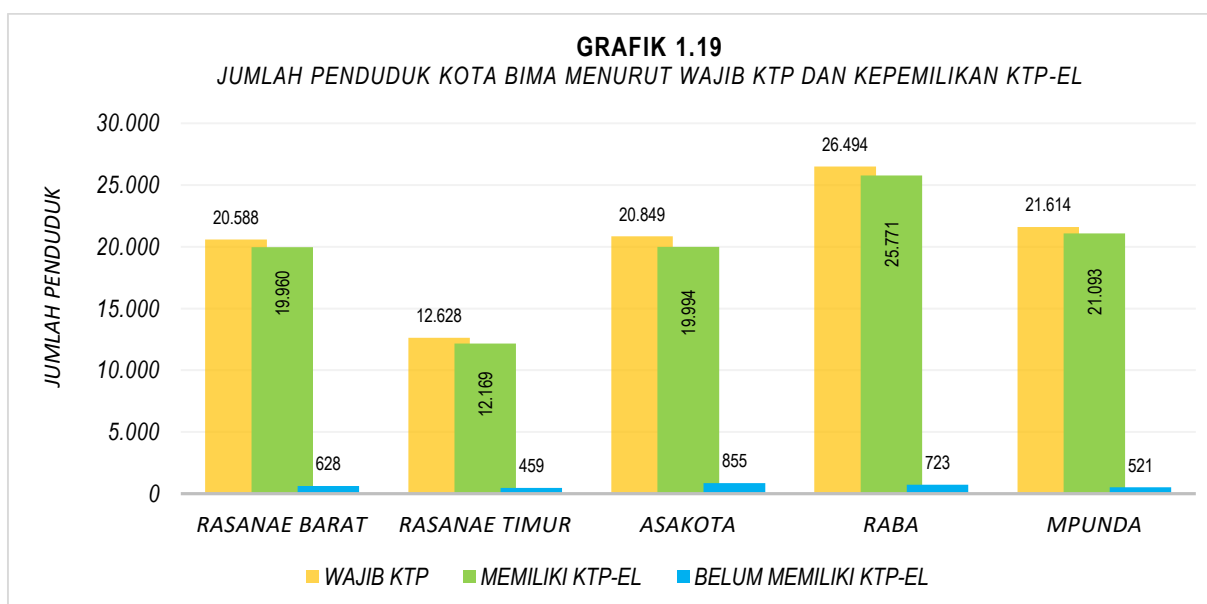
1.5.e. Penduduk Kecamatan Mpunda Berdasarkan Umur Potensial Wajib KTP (16-17 Tahun)

KELURAHAN	UMUR POTENSIAL WAJIB KTP					
	LAKI		PEREMPUAN		TOTAL	
	<i>n(Jiwa)</i>	%	<i>n(Jiwa)</i>	%	<i>n(Jiwa)</i>	%
MONGGONAO	47	5,85	41	5,10	88	10,95
SADIA	46	5,72	48	5,97	94	11,69
SANTI	38	4,73	33	4,10	71	8,83
SAMBINAE	29	3,61	39	4,85	68	8,46
PENATOI	63	7,84	61	7,59	124	15,42
LEWIRATO	33	4,10	22	2,74	55	6,84
MANDE	35	4,35	27	3,36	62	7,71
PANGGI	36	4,48	36	4,48	72	8,96
MANGGEMACI	47	5,85	54	6,72	101	12,56
MATAKANDO	26	3,23	43	5,35	69	8,58
JUMLAH	400	49,75	404	50,25	804	100,00



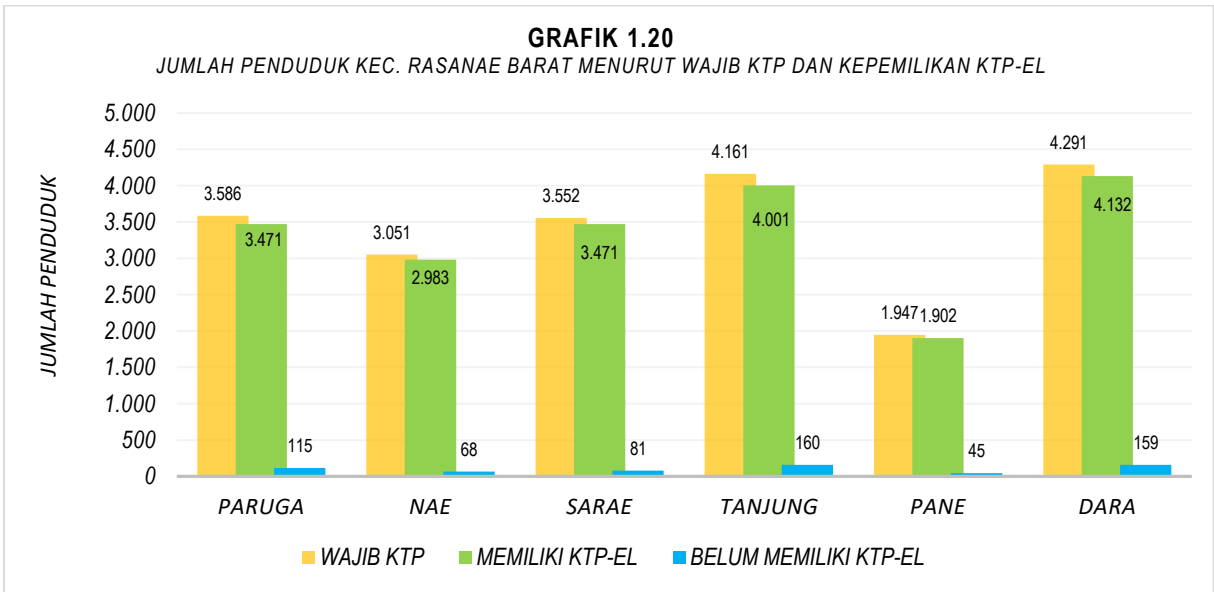
1.6. Penduduk Kota Bima Berdasarkan Wajib KTP dan Kepemilikan KTP Elektronik

KECAMATAN	WAJIB KTP			MEMILIKI KTP-EL			BELUM MEMILIKI KTP-EL		
	L	P	L+P	L	P	L+P	L	P	L+P
RASANA E BARAT	9.944	10.644	20.588	9.626	10.334	19.960	318	310	628
RASANA E TIMUR	6.144	6.484	12.628	5.925	6.244	12.169	219	240	459
ASAKOTA	10.331	10.518	20.849	9.892	10.102	19.994	439	416	855
RABA	12.673	13.821	26.494	12.297	13.474	25.771	376	347	723
MPUNDA	10.431	11.183	21.614	10.168	10.925	21.093	263	258	521
JUMLAH	49.523	52.650	102.173	47.908	51.079	98.987	1.615	1.571	3.186



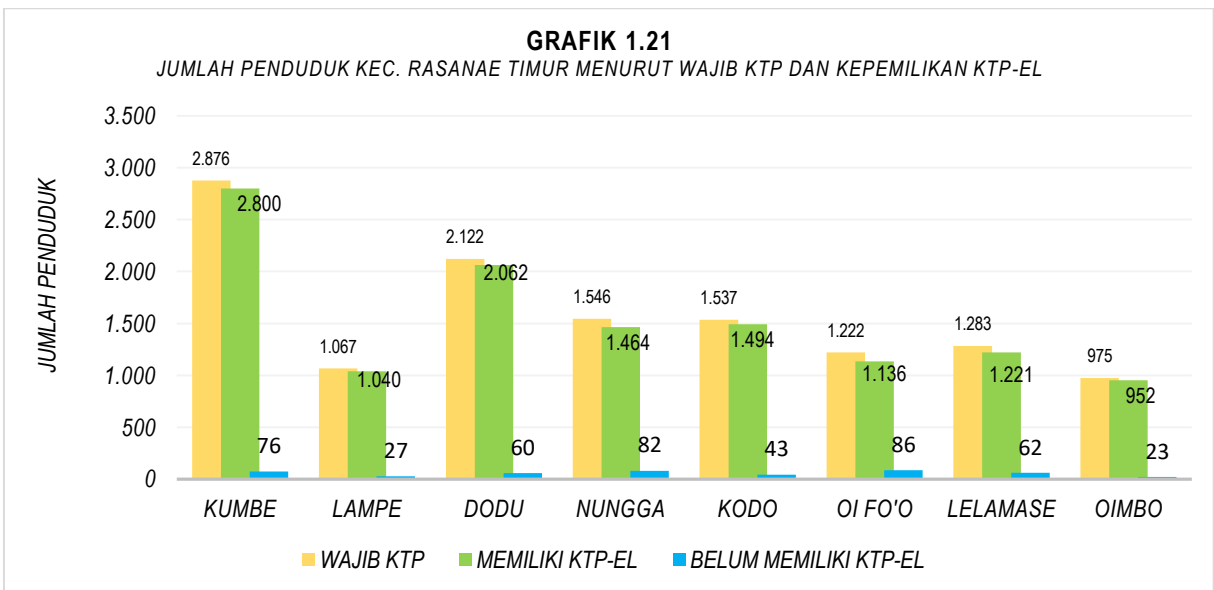
1.6.a. Penduduk Kecamatan Rasanae Barat Berdasarkan Wajib KTP dan Kepemilikan KTP Elektronik

KELURAHAN	WAJIB KTP			MEMILIKI KTP-EL			BELUM MEMILIKI KTP-EL		
	L	P	L+P	L	P	L+P	L	P	L+P
PARUGA	1.738	1.848	3.586	1.677	1.794	3.471	61	54	115
NAE	1.450	1.601	3.051	1.421	1.562	2.983	29	39	68
SARAE	1.688	1.864	3.552	1.653	1.818	3.471	35	46	81
TANJUNG	2.051	2.110	4.161	1.962	2.039	4.001	89	71	160
PANE	921	1.026	1.947	900	1.002	1.902	21	24	45
DARA	2.096	2.195	4.291	2.013	2.119	4.132	83	76	159
JUMLAH	9.944	10.644	20.588	9.626	10.334	19.960	318	310	628



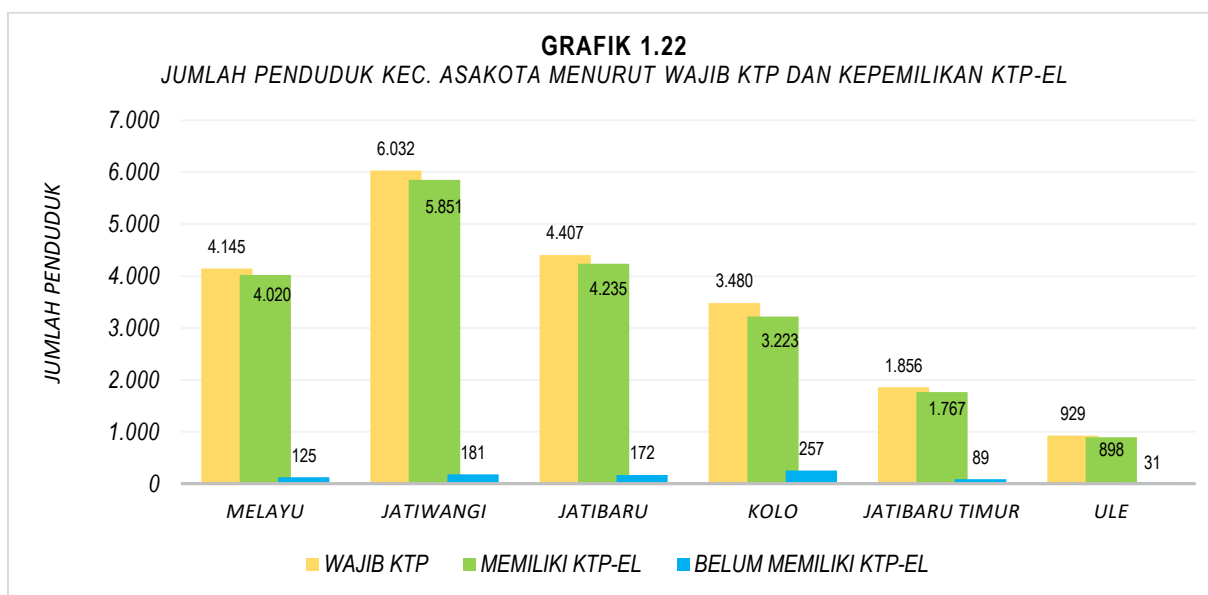
1.6.b. Penduduk Kecamatan Rasanae Timur Berdasarkan Wajib KTP dan Kepemilikan KTP Elektronik

KELURAHAN	WAJIB KTP			MEMILIKI KTP-EL			BELUM MEMILIKI KTP-EL		
	L	P	L + P	L	P	L + P	L	P	L + P
KUMBE	1.367	1.509	2.876	1.328	1.472	2.800	39	37	76
LAMPE	505	562	1.067	493	547	1.040	12	15	27
DODU	1.025	1.097	2.122	1.005	1.057	2.062	20	40	60
NUNGA	784	762	1.546	746	718	1.464	38	44	82
KODO	750	787	1.537	726	768	1.494	24	19	43
OI FO O	603	619	1.222	554	582	1.136	49	37	86
LELAMASE	622	661	1.283	598	623	1.221	24	38	62
OIMBO	488	487	975	475	477	952	13	10	23
JUMLAH	6.144	6.484	12.628	5.925	6.244	12.169	219	240	459



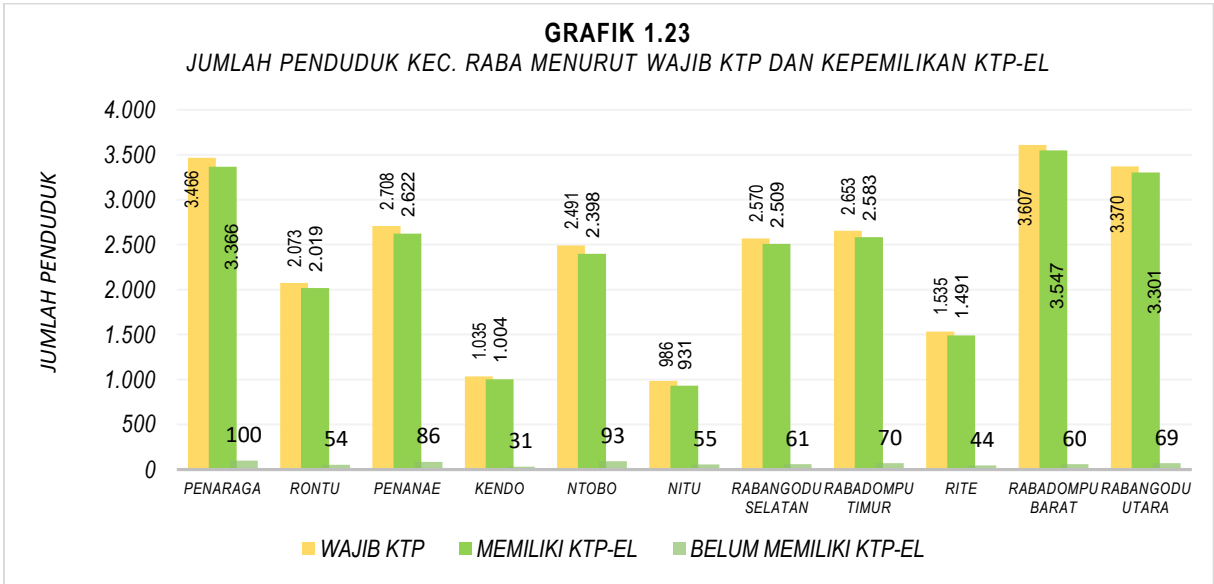
1.6.c. Penduduk Kecamatan Asakota Berdasarkan Wajib KTP dan Kepemilikan KTP Elektronik

KELURAHAN	WAJIB KTP			MEMILIKI KTP-EL			BELUM MEMILIKI KTP-EL		
	L	P	L + P	L	P	L + P	L	P	L + P
MELAYU	2.039	2.106	4.145	1.978	2.042	4.020	61	64	125
JATIWANGI	2.971	3.061	6.032	2.871	2.980	5.851	100	81	181
JATIBARU	2.193	2.214	4.407	2.103	2.132	4.235	90	82	172
KOLO	1.747	1.733	3.480	1.614	1.609	3.223	133	124	257
JATIBARU TIMUR	920	936	1.856	878	889	1.767	42	47	89
ULE	461	468	929	448	450	898	13	18	31
JUMLAH	10.331	10.518	20.849	9.892	10.102	19.994	439	416	855



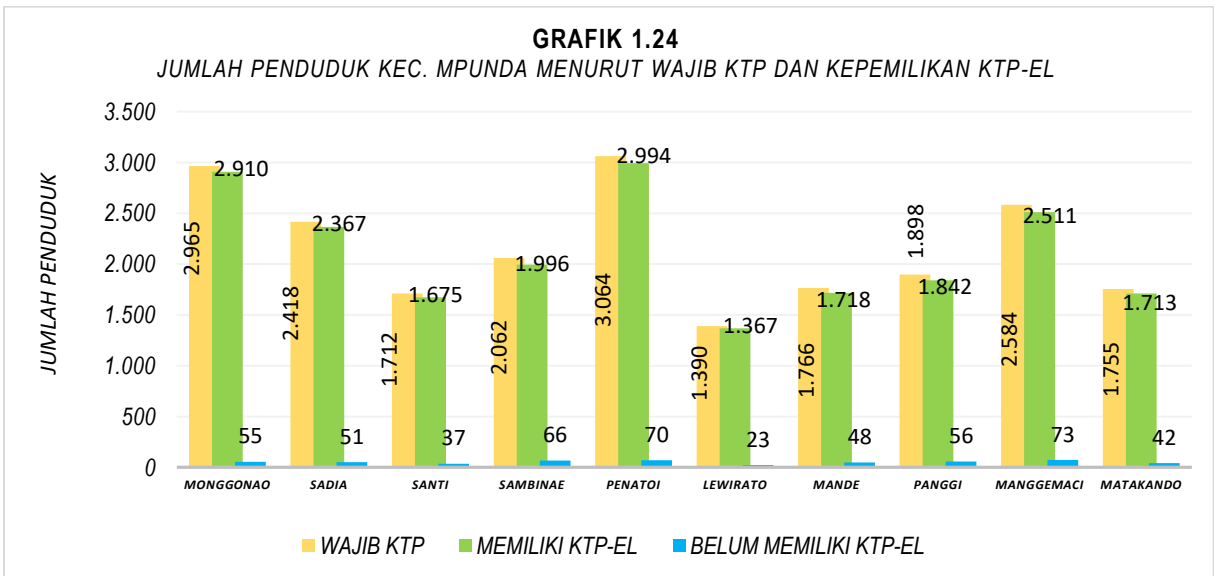
1.6.d. Penduduk Kecamatan Raba Berdasarkan Wajib KTP dan Kepemilikan KTP Elektronik

KELURAHAN	WAJIB KTP			MEMILIKI KTP-EL			BELUM MEMILIKI KTP-EL		
	L	P	L + P	L	P	L + P	L	P	L + P
PENARAGA	1.647	1.819	3.466	1.596	1.770	3.366	51	49	100
RONTU	1.001	1.072	2.073	972	1.047	2.019	29	25	54
PENANAE	1.312	1.396	2.708	1.257	1.365	2.622	55	31	86
KENDO	512	523	1.035	494	510	1.004	18	13	31
NTOBO	1.220	1.271	2.491	1.173	1.225	2.398	47	46	93
NITU	492	494	986	470	461	931	22	33	55
RABANGODU SELATAN	1.210	1.360	2.570	1.179	1.330	2.509	31	30	61
RABADOMPU TIMUR	1.252	1.401	2.653	1.214	1.369	2.583	38	32	70
RITE	744	791	1.535	723	768	1.491	21	23	44
RABADOMPU BARAT	1.693	1.914	3.607	1.666	1.881	3.547	27	33	60
RABANGODU UTARA	1.590	1.780	3.370	1.553	1.748	3.301	37	32	69
JUMLAH	12.673	13.821	26.494	12.297	13.474	25.771	376	347	723



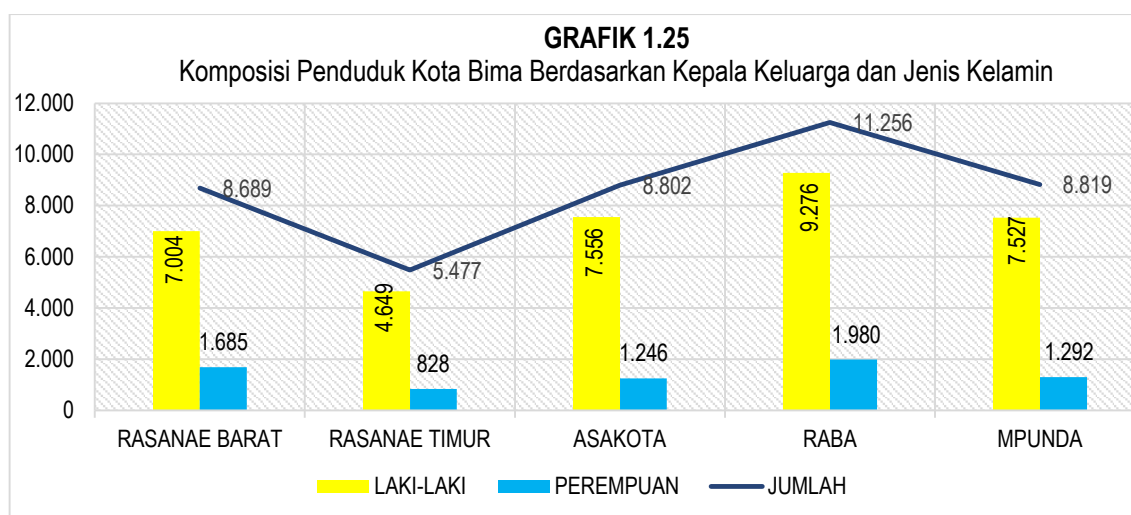
1.6.e. Penduduk Kecamatan Mpunda Berdasarkan Wajib KTP dan Kepemilikan KTP Elektronik

KELURAHAN	WAJIB KTP			MEMILIKI KTP-EL			BELUM MEMILIKI KTP-EL		
	L	P	L + P	L	P	L + P	L	P	L + P
MONGGONAO	1.440	1.525	2.965	1.411	1.499	2.910	29	26	55
SADIA	1.170	1.248	2.418	1.146	1.221	2.367	24	27	51
SANTI	822	890	1.712	797	878	1.675	25	12	37
SAMBINAE	1.007	1.055	2.062	978	1.018	1.996	29	37	66
PENATOI	1.454	1.610	3.064	1.418	1.576	2.994	36	34	70
LEWIRATO	679	711	1.390	668	699	1.367	11	12	23
MANDE	852	914	1.766	825	893	1.718	27	21	48
PANGGI	924	974	1.898	896	946	1.842	28	28	56
MANGGEMACI	1.237	1.347	2.584	1.202	1.309	2.511	35	38	73
MATAKANDO	846	909	1.755	827	886	1.713	19	23	42
JUMLAH	10.431	11.183	21.614	10.168	10.925	21.093	263	258	521



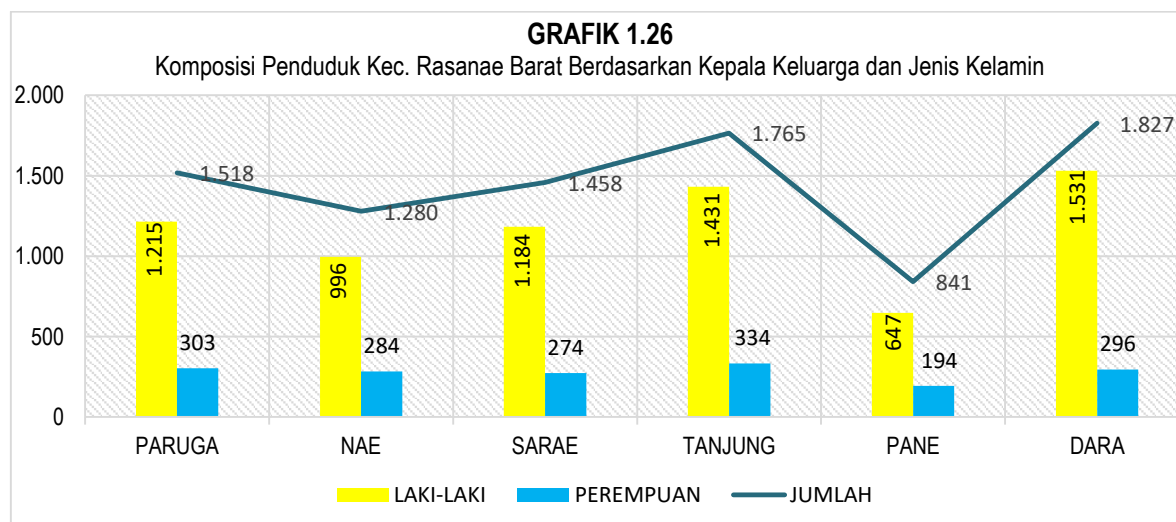
1.7. Jumlah Kepala Keluarga berdasarkan Jenis Kelamin dan Kecamatan

KECAMATAN	JUMLAH KEPALA KELUARGA					
	LAKI-LAKI		PEREMPUAN		TOTAL	
	n (Jiwa)	%	n (Jiwa)	%	n (Jiwa)	%
RASANA E BARAT	7.004	16,27	1.685	3,91	8.689	20,19
RASANA E TIMUR	4.649	10,80	828	1,92	5.477	12,72
ASAKOTA	7.556	17,55	1.246	2,89	8.802	20,45
RABA	9.276	21,55	1.980	4,60	11.256	26,15
MPUNDA	7.527	17,49	1.292	3,00	8.819	20,49
JUMLAH	36.012	83,67	7.031	16,33	43.043	100,00



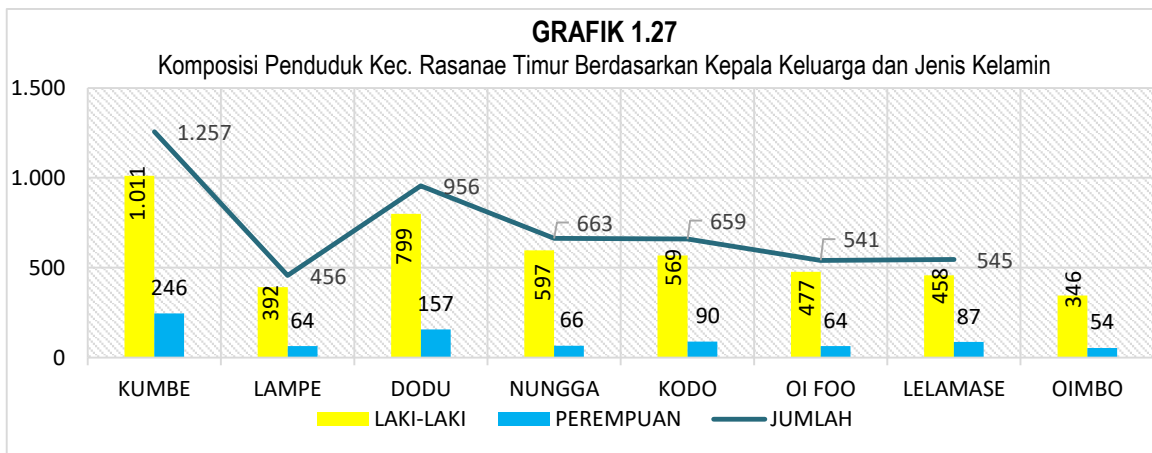
1.7.a. Jumlah Kepala Keluarga Kec. Rasanae Barat berdasarkan Jenis Kelamin dan Kelurahan

KELURAHAN	JUMLAH KEPALA KELUARGA					
	LAKI-LAKI		PEREMPUAN		TOTAL	
	n (Jiwa)	%	n (Jiwa)	%	n (Jiwa)	%
PARUGA	1.215	13,98	303	3,49	1.518	17,47
NAE	996	11,46	284	3,27	1.280	14,73
SARAE	1.184	13,63	274	3,15	1.458	16,78
TANJUNG	1.431	16,47	334	3,84	1.765	20,31
PANE	647	7,45	194	2,23	841	9,68
DARA	1.531	17,62	296	3,41	1.827	21,03
JUMLAH	7.004	80,61	1.685	19,39	8.689	100,00



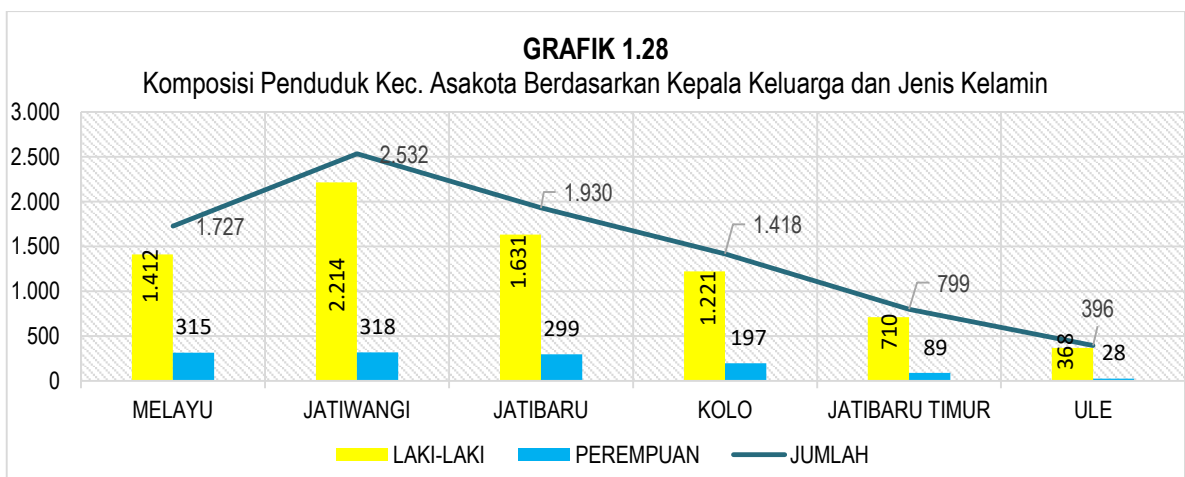
1.7.b. Jumlah Kepala Keluarga Kec. Rasanae Timur berdasarkan Jenis Kelamin dan Kelurahan

KELURAHAN	JUMLAH KEPALA KELUARGA					
	LAKI-LAKI		PEREMPUAN		TOTAL	
	n (Jiwa)	%	n (Jiwa)	%	n (Jiwa)	%
KUMBE	1.011	18,46	246	4,49	1.257	22,95
LAMPE	392	7,16	64	1,17	456	8,33
DODU	799	14,59	157	2,87	956	17,45
NUNGGGA	597	10,90	66	1,21	663	12,11
KODO	569	10,39	90	1,64	659	12,03
OI FOO	477	8,71	64	1,17	541	9,88
LELAMASE	458	8,36	87	1,59	545	9,95
OIMBO	346	6,32	54	0,99	400	7,30
JUMLAH	4.649	84,88	828	15,12	5.477	100,00



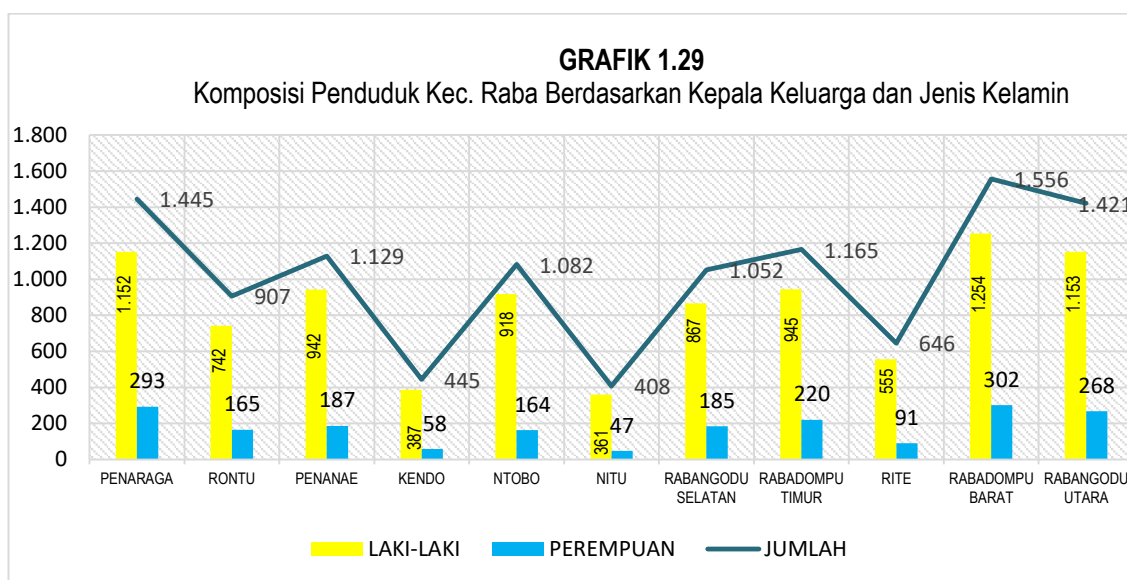
1.7.c. Jumlah Kepala Keluarga Kec. Asakota berdasarkan Jenis Kelamin dan Kelurahan

KELURAHAN	JUMLAH KEPALA KELUARGA					
	LAKI-LAKI		PEREMPUAN		TOTAL	
	n (Jiwa)	%	n (Jiwa)	%	n (Jiwa)	%
MELAYU	1.412	16,26	315	3,63	1.727	19,88
JATIWANGI	2.214	25,49	318	3,66	2.532	29,15
JATIBARU	1.631	18,78	299	3,44	1.930	22,22
KOLO	1.221	14,06	197	2,27	1.418	16,33
JATIBARU TIMUR	710	8,18	89	1,02	799	9,20
ULE	368	4,24	28	0,32	396	4,56
JUMLAH	7.556	87,00	1.129	13,00	8.685	100,00



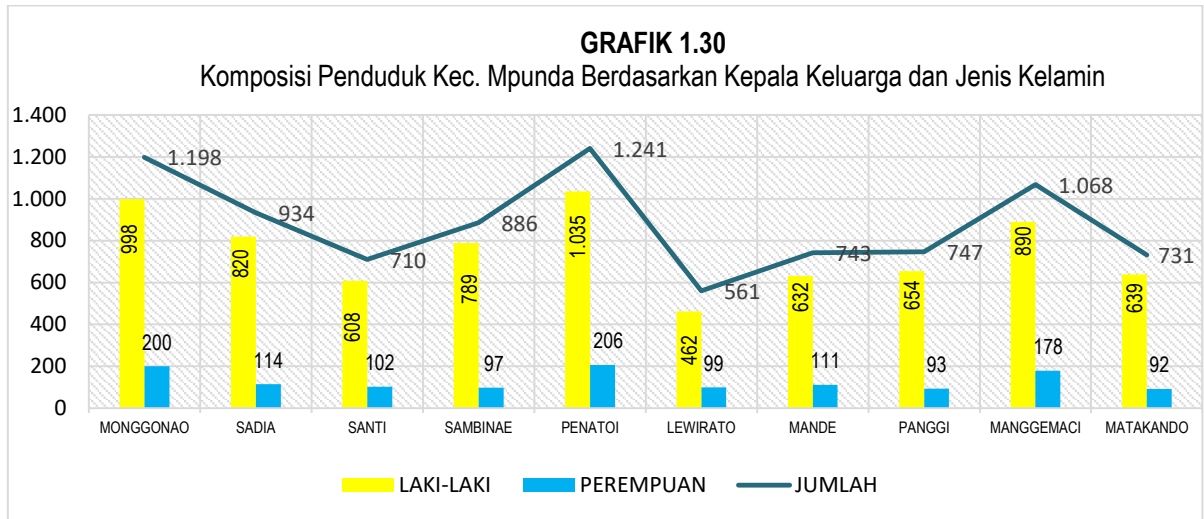
1.7.d. Jumlah Kepala Keluarga Kecamatan Raba berdasarkan Jenis Kelamin dan Kelurahan

KELURAHAN	JUMLAH KEPALA KELUARGA					
	LAKI-LAKI		PEREMPUAN		TOTAL	
	n (Jiwa)	%	n (Jiwa)	%	n (Jiwa)	%
PENARAGA	1.152	10,23	293	2,60	1.445	12,84
RONTU	742	6,59	165	1,47	907	8,06
PENANAE	942	8,37	187	1,66	1.129	10,03
KENDO	387	3,44	58	0,52	445	3,95
NTOBO	918	8,16	164	1,46	1.082	9,61
NITU	361	3,21	47	0,42	408	3,62
RABANGODU SELATAN	867	7,70	185	1,64	1.052	9,35
RABADOMPU TIMUR	945	8,40	220	1,95	1.165	10,35
RITE	555	4,93	91	0,81	646	5,74
RABADOMPU BARAT	1.254	11,14	302	2,68	1.556	13,82
RABANGODU UTARA	1.153	10,24	268	2,38	1.421	12,62
JUMLAH	9.276	82,41	1.980	17,59	11.256	100,00



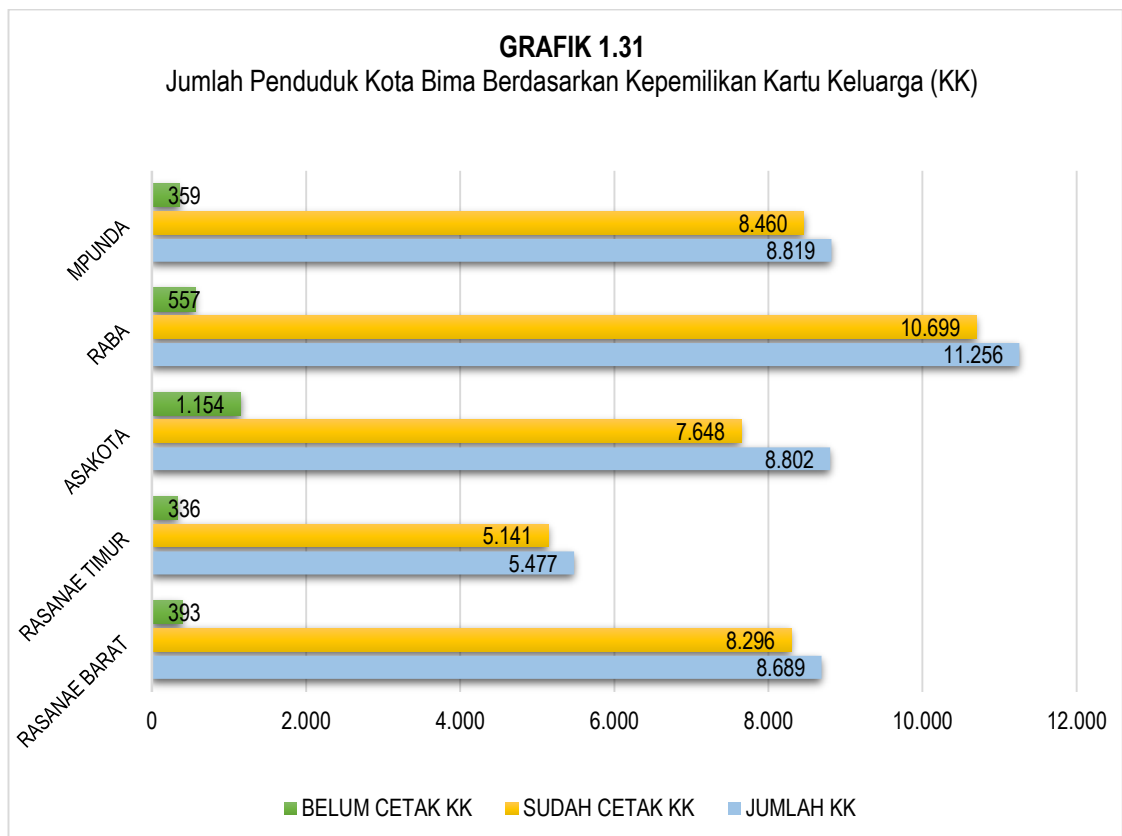
1.7.e. Jumlah Kepala Keluarga Kecamatan Mpunda berdasarkan Jenis Kelamin dan Kelurahan

KELURAHAN	JUMLAH KEPALA KELUARGA					
	LAKI-LAKI		PEREMPUAN		TOTAL	
	n (Jiwa)	%	n (Jiwa)	%	n (Jiwa)	%
MONGGONAO	998	11,32	200	2,27	1.198	13,58
SADIA	820	9,30	114	1,29	934	10,59
SANTI	608	6,89	102	1,16	710	8,05
SAMBINAE	789	8,95	97	1,10	886	10,05
PENATOI	1.035	11,74	206	2,34	1.241	14,07
LEWIRATO	462	5,24	99	1,12	561	6,36
MANDE	632	7,17	111	1,26	743	8,42
PANGGI	654	7,42	93	1,05	747	8,47
MANGGEMACI	890	10,09	178	2,02	1.068	12,11
MATAKANDO	639	7,25	92	1,04	731	8,29
JUMLAH	7.527	85,35	1.292	14,65	8.819	100,00



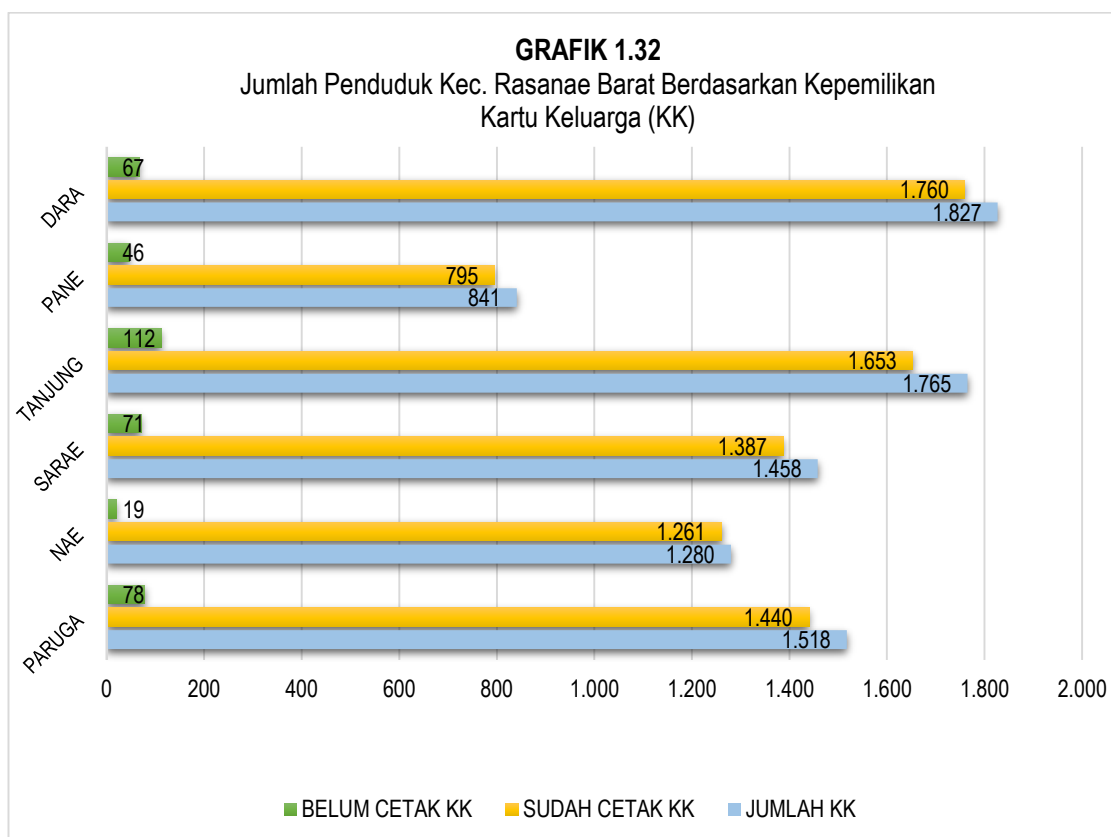
1.8. Penduduk Kota Bima Berdasarkan Kepemilikan Kartu Keluarga (Kartu KK)

KECAMATAN	JUMLAH KK (Jiwa)	SUDAH CETAK KK		BELUM CETAK KK	
		n (jiwa)	%	n (jiwa)	%
RASANA BARAT	8.689	8.296	19,27	393	0,91
RASANA TIMUR	5.477	5.141	11,94	336	0,78
ASAKOTA	8.802	7.648	17,77	1.154	2,68
RABA	11.256	10.699	24,86	557	1,29
MPUNDA	8.819	8.460	19,65	359	0,83
JUMLAH	43.043	40.244	93,50	2.799	6,50



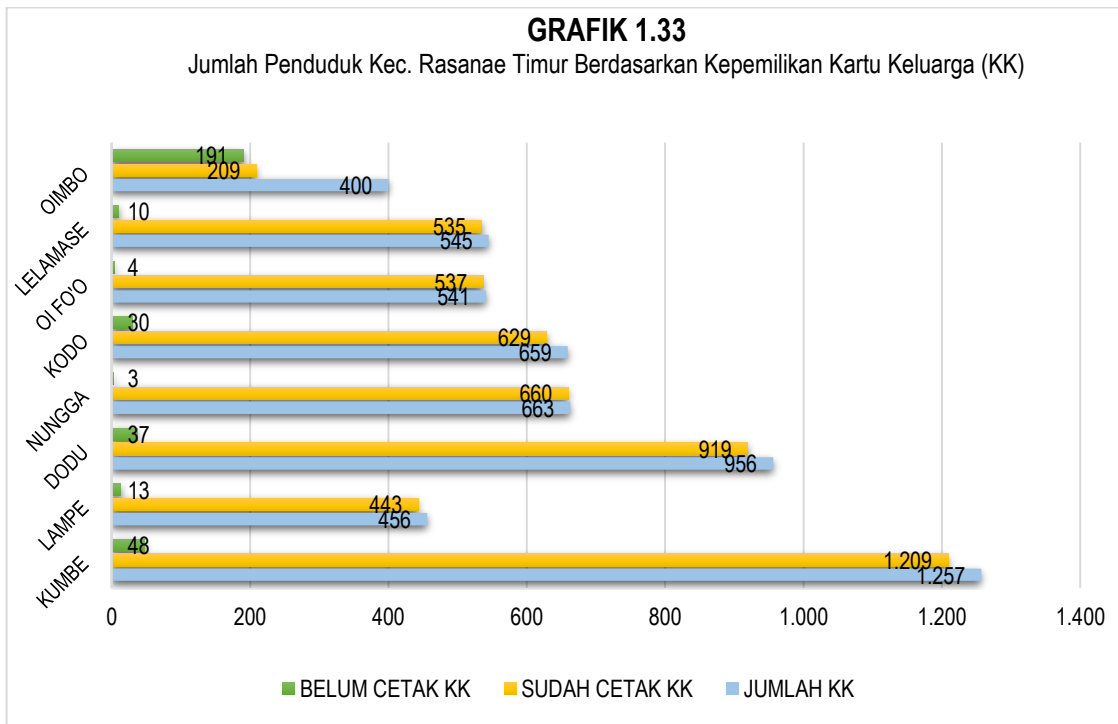
1.8.a. Jumlah Kepemilikan Kartu Keluarga Kecamatan Rasanae Barat Berdasarkan Kelurahan.

KELURAHAN	JUMLAH KK (Jiwa)	SUDAH CETAK KK		BELUM CETAK KK	
		n (jiwa)	%	n (jiwa)	%
PARUGA	1.518	1.440	16,57	78	0,90
NAE	1.280	1.261	14,51	19	0,22
SARAE	1.458	1.387	15,96	71	0,82
TANJUNG	1.765	1.653	19,02	112	1,29
PANE	841	795	9,15	46	0,53
DARA	1.827	1.760	20,26	67	0,77
JUMLAH	8.689	8.296	95,48	393	4,52



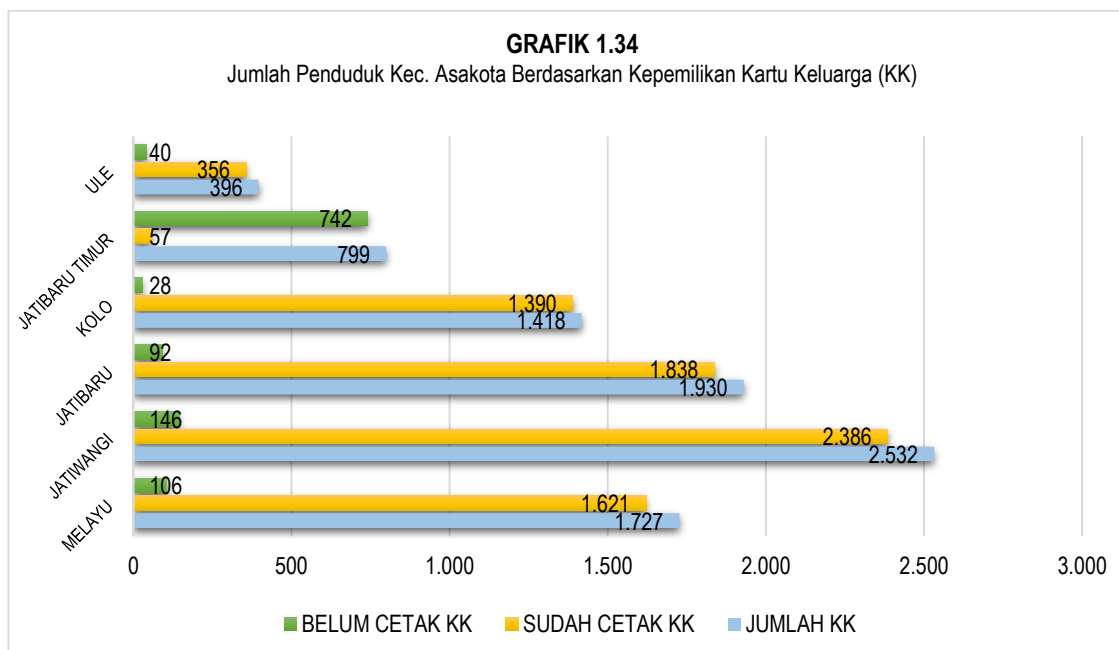
1.8.b. Jumlah Kepemilikan Kartu Keluarga Kecamatan Rasanae Timur Berdasarkan Kelurahan.

KELURAHAN	JUMLAH KK (Jiwa)	SUDAH CETAK KK		BELUM CETAK KK	
		n (jiwa)	%	n (jiwa)	%
KUMBE	1.257	1.209	22,07	48	0,88
LAMPE	456	443	8,09	13	0,24
DODU	956	919	16,78	37	0,68
NUNGGGA	663	660	12,05	3	0,05
KODO	659	629	11,48	30	0,55
OI FOO	541	537	9,80	4	0,07
LELAMASE	545	535	9,77	10	0,18
OIMBO	400	209	3,82	191	3,49
JUMLAH	5.477	5.141	93,87	336	6,13



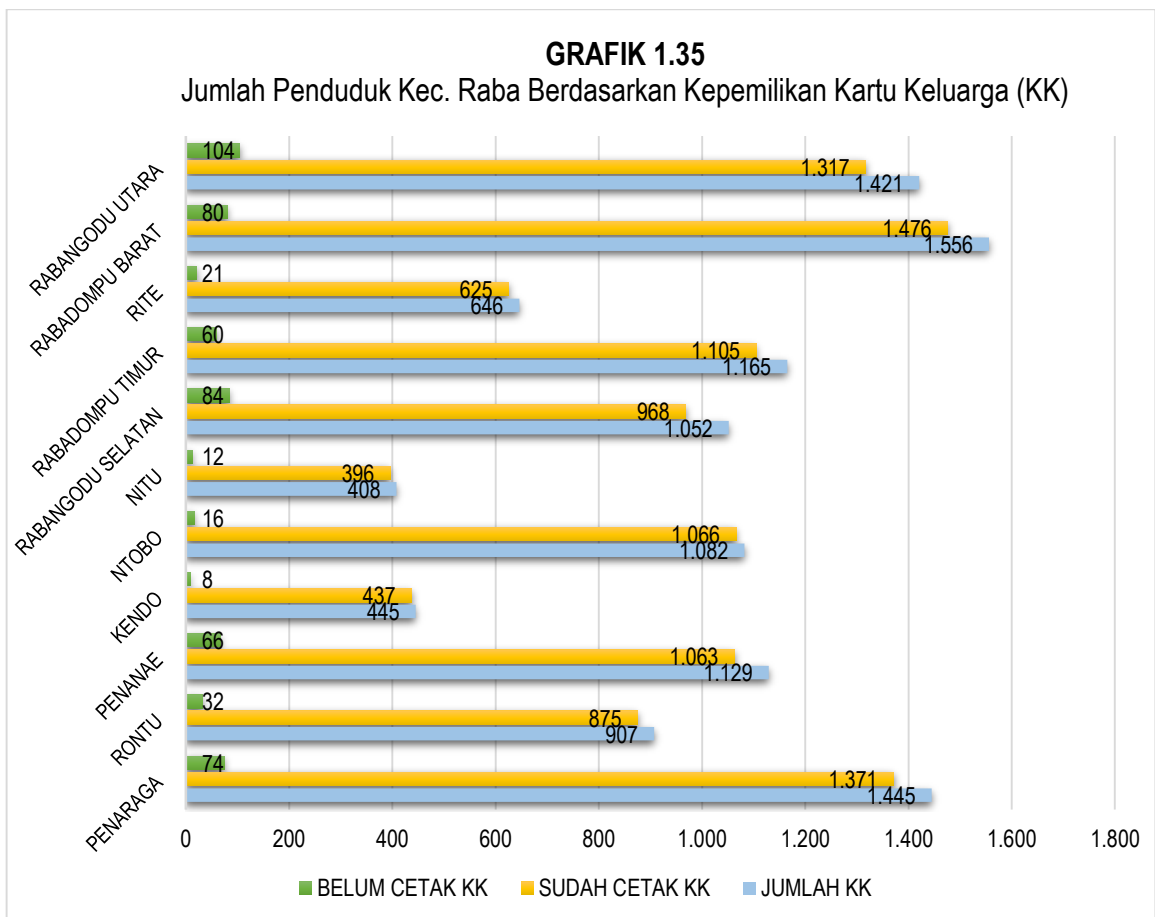
1.8.c. Jumlah Kepemilikan Kartu Keluarga Kecamatan Asakota Berdasarkan Kelurahan.

KELURAHAN	JUMLAH KK (Jiwa)	SUDAH CETAK KK		BELUM CETAK KK	
		n (jiwa)	%	n (jiwa)	%
MELAYU	1.727	1.621	18,42	106	1,20
JATIWANGI	2.532	2.386	27,11	146	1,66
JATIBARU	1.930	1.838	20,88	92	1,05
KOLO	1.418	1.390	15,79	28	0,32
JATIBARU TIMUR	799	57	0,65	742	8,43
ULE	396	356	4,04	40	0,45
JUMLAH	8.802	7.648	86,89	1.154	13,11



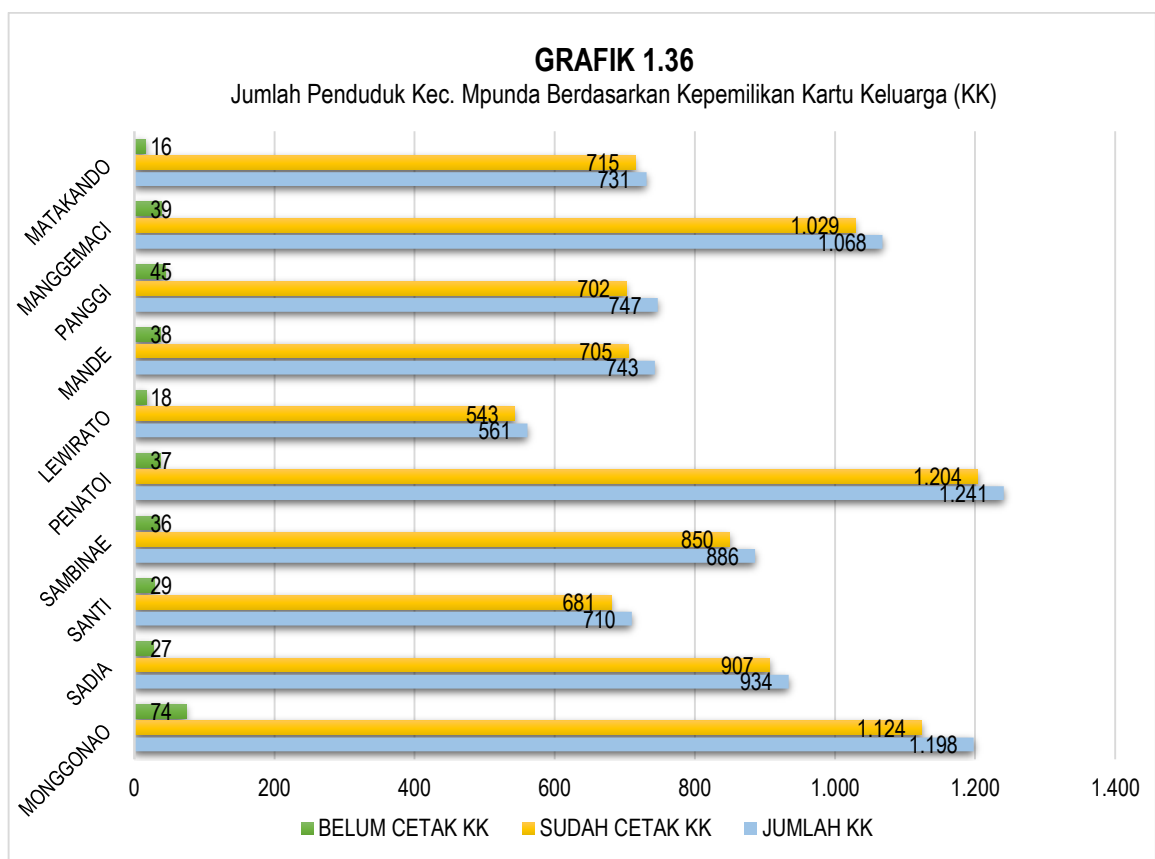
1.8.d. Jumlah Kepemilikan Kartu Keluarga Kecamatan Raba Berdasarkan Kelurahan.

KELURAHAN	JUMLAH KK (Jiwa)	SUDAH CETAK KK		BELUM CETAK KK	
		n (jiwa)	%	n (jiwa)	%
PENARAGA	1.445	1.371	12,18	74	0,66
RONTU	907	875	7,77	32	0,28
PENANAE	1.129	1.063	9,44	66	0,59
KENDO	445	437	3,88	8	0,07
NTOBO	1.082	1.066	9,47	16	0,14
NITU	408	396	3,52	12	0,11
RABANGODU SELATAN	1.052	968	8,60	84	0,75
RABADOMPU TIMUR	1.165	1.105	9,82	60	0,53
RITE	646	625	5,55	21	0,19
RABADOMPU BARAT	1.556	1.476	13,11	80	0,71
RABANGODU UTARA	1.421	1.317	11,70	104	0,92
JUMLAH	11.256	10.699	95,05	557	4,95



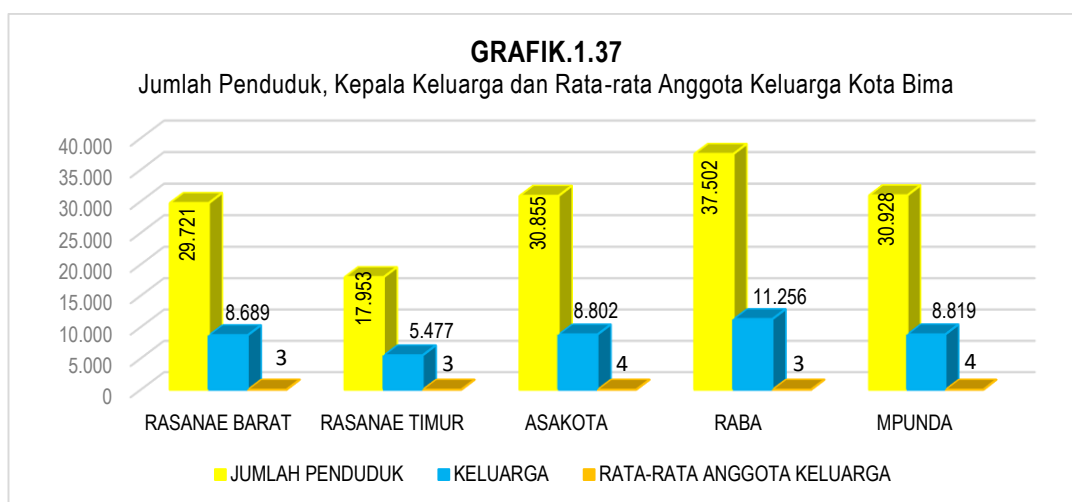
1.8.e. Jumlah Kepemilikan Kartu Keluarga Kecamatan Mpunda Berdasarkan Kelurahan.

KELURAHAN	JUMLAH KK (Jiwa)	SUDAH CETAK KK		BELUM CETAK KK	
		n (jiwa)	%	n (jiwa)	%
MONGGONAO	1.198	1.124	12,75	74	0,84
SADIA	934	907	10,28	27	0,31
SANTI	710	681	7,72	29	0,33
SAMBINAE	886	850	9,64	36	0,41
PENATOI	1.241	1.204	13,65	37	0,42
LEWIRATO	561	543	6,16	18	0,20
MANDE	743	705	7,99	38	0,43
PANGGI	747	702	7,96	45	0,51
MANGGEMACI	1.068	1.029	11,67	39	0,44
MATAKANDO	731	715	8,11	16	0,18
JUMLAH	8.819	8.460	95,93	359	4,07



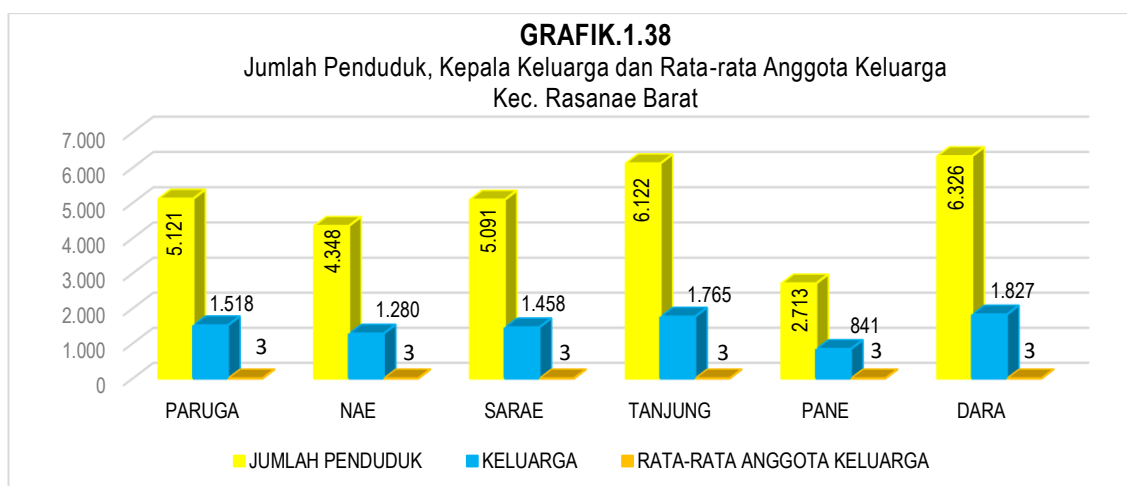
1.9. Jumlah Keluarga dan Rata-Rata Jumlah Anggota Keluarga Kota Bima

KECAMATAN	JUMLAH PENDUDUK (Jiwa)	KELUARGA (Jiwa)	RATA-RATA ANGGOTA KELUARGA (Jiwa)
RASANA E BARAT	29.721	8.689	3
RASANA E TIMUR	17.953	5.477	3
ASAKOTA	30.855	8.802	4
RABA	37.502	11.256	3
MPUNDA	30.928	8.819	4
JUMLAH	146.959	43.043	3



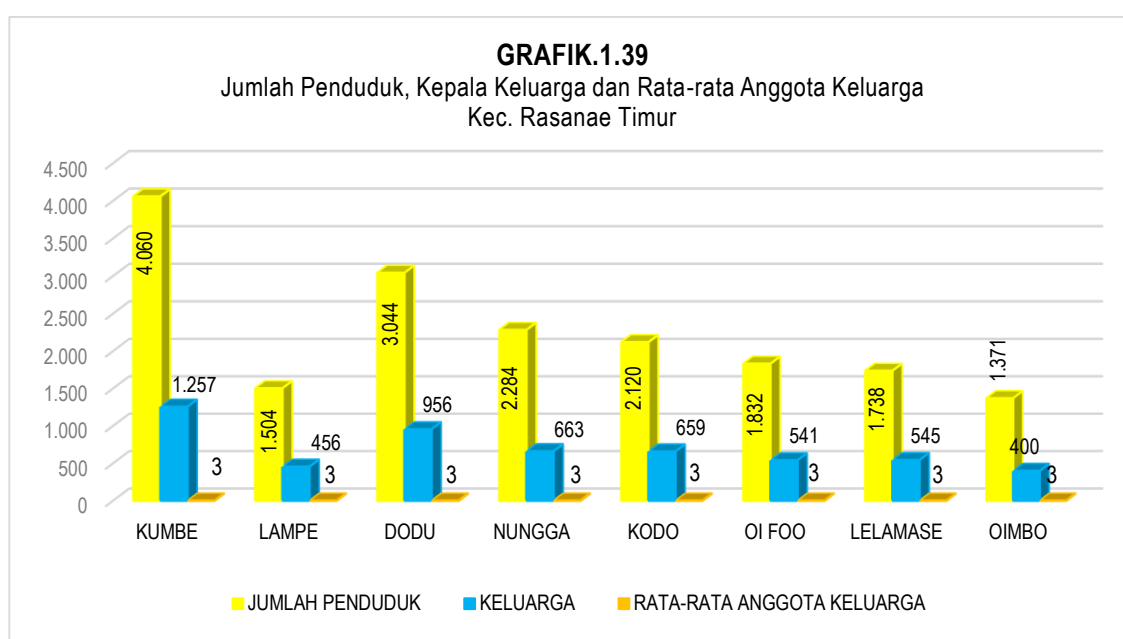
1.9.a. Jumlah Keluarga dan Rata-rata Jumlah Anggota Keluarga Kec. Rasanae Barat

KELURAHAN	JUMLAH PENDUDUK (Jiwa)	KELUARGA (Jiwa)	RATA-RATA ANGGOTA KELUARGA (Jiwa)
PARUGA	5.121	1.518	3
NAE	4.348	1.280	3
SARAE	5.091	1.458	3
TANJUNG	6.122	1.765	3
PANE	2.713	841	3
DARA	6.326	1.827	3
JUMLAH	29.721	8.689	3



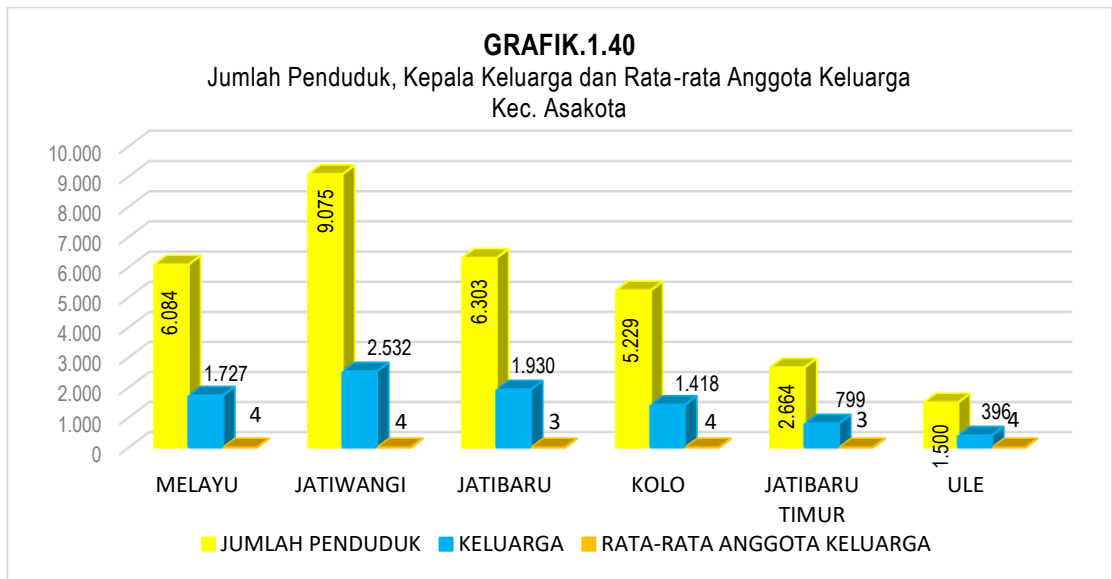
1.9.b. Jumlah Keluarga dan Rata-Rata Jumlah Anggota Keluarga Kec. Rasanae Timur

KELURAHAN	JUMLAH PENDUDUK (Jiwa)	KELUARGA (Jiwa)	RATA-RATA ANGGOTA KELUARGA (Jiwa)
KUMBE	4.060	1.257	3
LAMPE	1.504	456	3
DODU	3.044	956	3
NUNGGGA	2.284	663	3
KODO	2.120	659	3
OI FOO	1.832	541	3
LELAMASE	1.738	545	3
OIMBO	1.371	400	3
JUMLAH	17.953	5.478	3



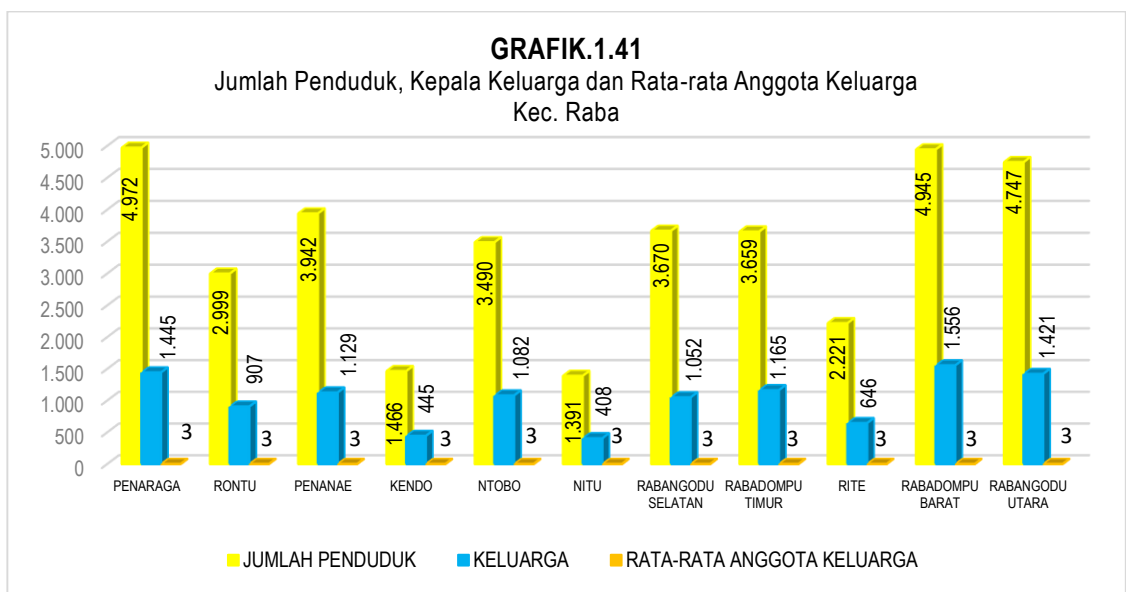
1.9.c. Jumlah Keluarga dan Rata-Rata Jumlah Anggota Keluarga Kec. Asakota

KELURAHAN	JUMLAH PENDUDUK (Jiwa)	KELUARGA (Jiwa)	RATA-RATA ANGGOTA KELUARGA (Jiwa)
MELAYU	6.084	1.727	4
JATIWANGI	9.075	2.532	4
JATI BARU	6.303	1.930	3
KOLO	5.229	1.418	4
JATIBARU TIMUR	2.664	799	3
ULE	1.500	396	4
JUMLAH	30.855	8.802	4



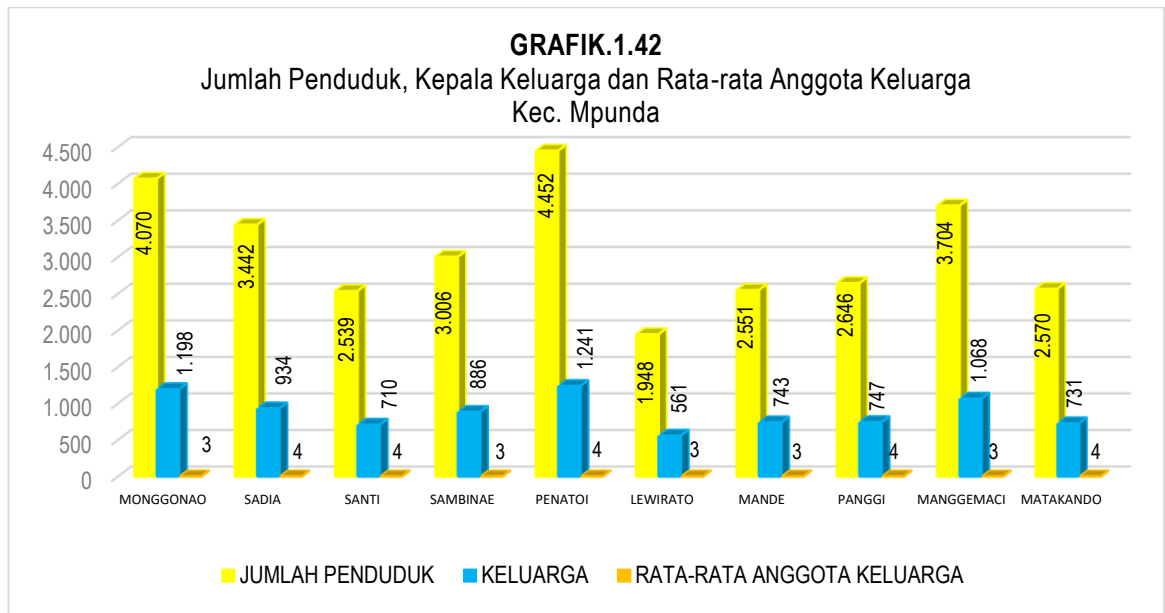
1.9.d. Jumlah Keluarga dan Rata-Rata Jumlah Anggota Keluarga Kec. Raba

KELURAHAN	JUMLAH PENDUDUK (Jiwa)	KELUARGA (Jiwa)	RATA-RATA ANGGOTA KELUARGA (Jiwa)
PENARAGA	4.972	1.445	3
RONTU	2.999	907	3
PENANAE	3.942	1.129	3
KENDO	1.466	445	3
NTOBO	3.490	1.082	3
NITU	1.391	408	3
RABANGODU SELATAN	3.670	1.052	3
RABADOMPU TIMUR	3.659	1.165	3
RITE	2.221	646	3
RABADOMPU BARAT	4.945	1.556	3
RABANGODU UTARA	4.747	1.421	3
JUMLAH	37.502	11.256	3



1.9.e. Jumlah Keluarga dan Rata – rata Jumlah Anggota Keluarga Kec. Mpunda

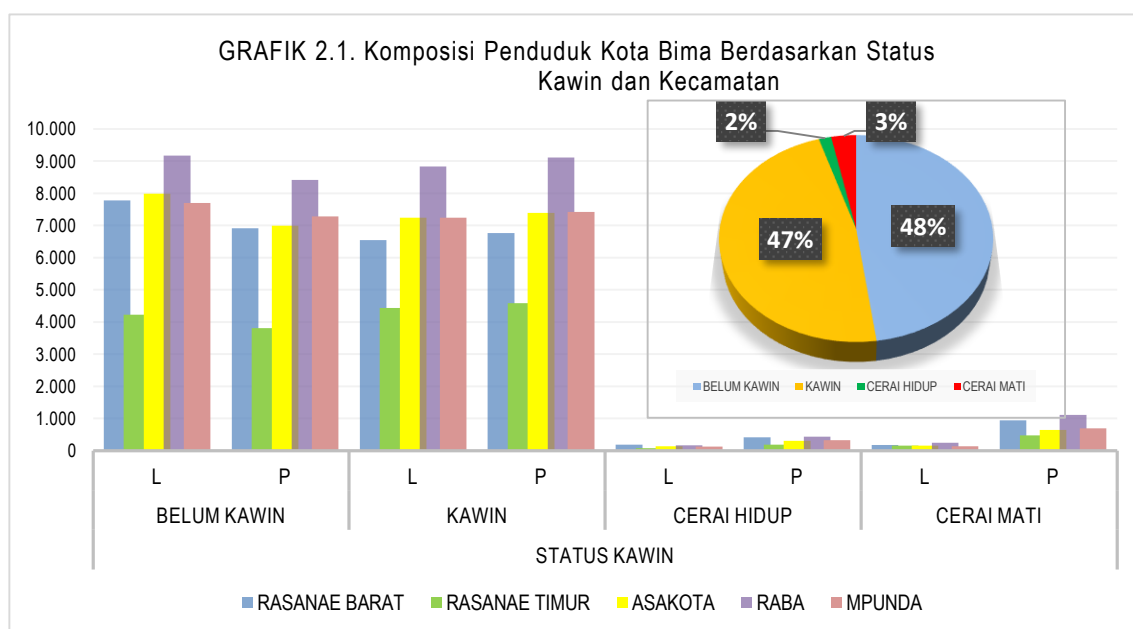
KELURAHAN	JUMLAH PENDUDUK (Jiwa)	KELUARGA (Jiwa)	RATA-RATA ANGGOTA KELUARGA (Jiwa)
MONGGONAO	4.070	1.198	3
SADIA	3.442	934	4
SANTI	2.539	710	4
SAMBINAE	3.006	886	3
PENATOI	4.452	1.241	4
LEWIRATO	1.948	561	3
MANDE	2.551	743	3
PANGGI	2.646	747	4
MANGGEMACI	3.704	1.068	3
MATAKANDO	2.570	731	4
JUMLAH	30.928	8.819	4



2. BIDANG PENCATATAN SIPIL

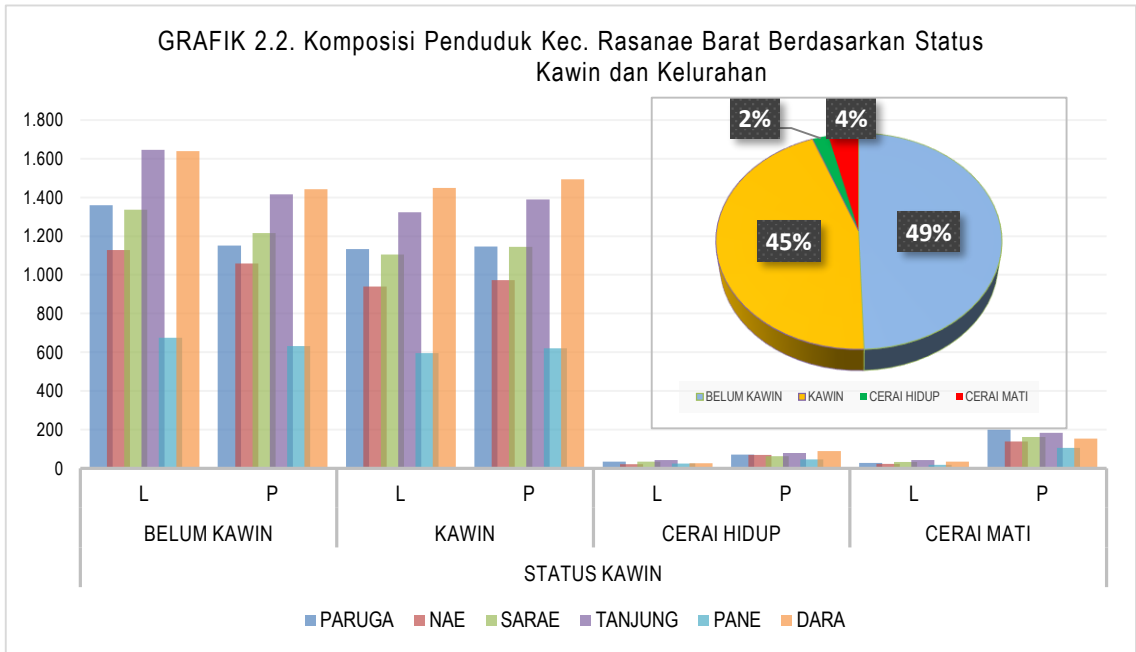
2.1. Penduduk Kota Bima Berdasarkan Status Kawin

KECAMATAN	STATUS KAWIN								JML
	BELUM KAWIN		KAWIN		CERAI HIDUP		CERAI MATI		
	L	P	L	P	L	P	L	P	
RASANA E BARAT	7.784	6.913	6.546	6.766	183	416	174	939	29.721
RASANA E TIMUR	4.230	3.807	4.436	4.582	82	182	154	480	17.953
ASAKOTA	7.989	6.997	7.239	7.388	132	310	152	648	30.855
RABA	9.168	8.414	8.838	9.116	170	438	247	1.111	37.502
MPUNDA	7.702	7.286	7.240	7.423	124	327	132	694	30.928
JUMLAH	36.873	33.417	34.299	35.275	691	1.673	859	3.872	146.959
	70.290		69.574		2.364		4.731		



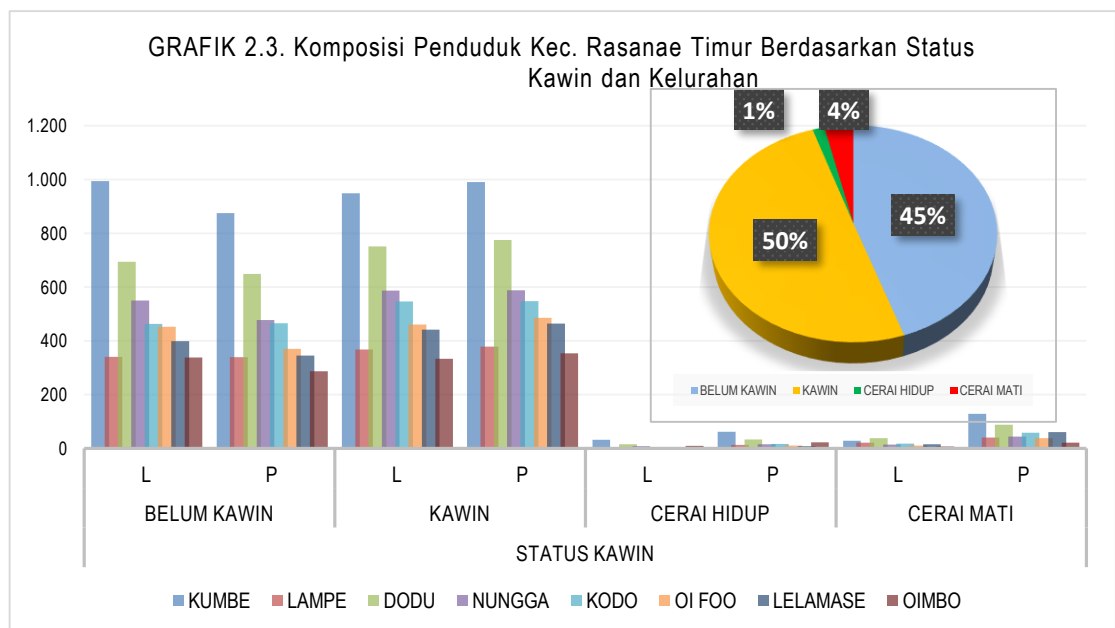
2.1.a. Penduduk Kecamatan Rasanae Barat Berdasarkan Status Kawin

KELURAHAN	STATUS KAWIN								JML
	BELUM KAWIN		KAWIN		CERAI HIDUP		CERAI MATI		
	L	P	L	P	L	P	L	P	
PARUGA	1.359	1.151	1.133	1.146	35	71	27	199	5.121
NAE	1.128	1.058	939	973	21	69	22	138	4.348
SARAE	1.337	1.215	1.105	1.144	35	62	32	161	5.091
TANJUNG	1.646	1.416	1.324	1.390	42	79	42	183	6.122
PANE	674	631	596	620	24	46	17	105	2.713
DARA	1.640	1.442	1.449	1.493	26	89	34	153	6.326
JUMLAH	7.784	6.913	6.546	6.766	183	416	174	939	29.721
	14.697		13.312		599		1.113		



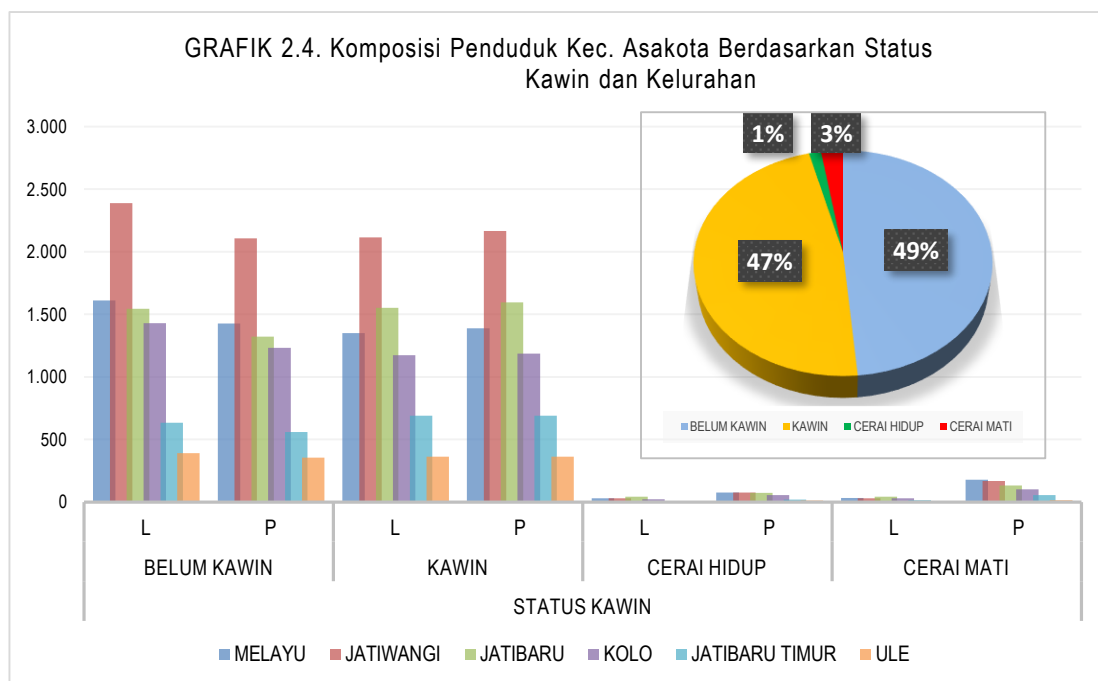
2.1.b. Penduduk Kecamatan Rasanae Timur Berdasarkan Status Kawin

KELURAHAN	STATUS KAWIN								JML
	BELUM KAWIN		KAWIN		CERAI HIDUP		CERAI MATI		
	L	P	L	P	L	P	L	P	
KUMBE	994	875	949	990	32	62	29	129	4.060
LAMPE	340	339	368	378	4	13	21	41	1.504
DODU	694	649	751	775	16	33	38	88	3.044
NUNGGGA	550	477	587	588	8	16	14	44	2.284
KODO	463	465	546	548	5	17	18	58	2.120
OI FOO	452	370	461	485	4	11	11	38	1.832
LELAMASE	399	345	441	464	4	8	16	61	1.738
OIMBO	338	287	333	354	9	22	7	21	1.371
JUMLAH	4.230	3.807	4.436	4.582	82	182	154	480	17.953
	8.037		9.018		264		634		



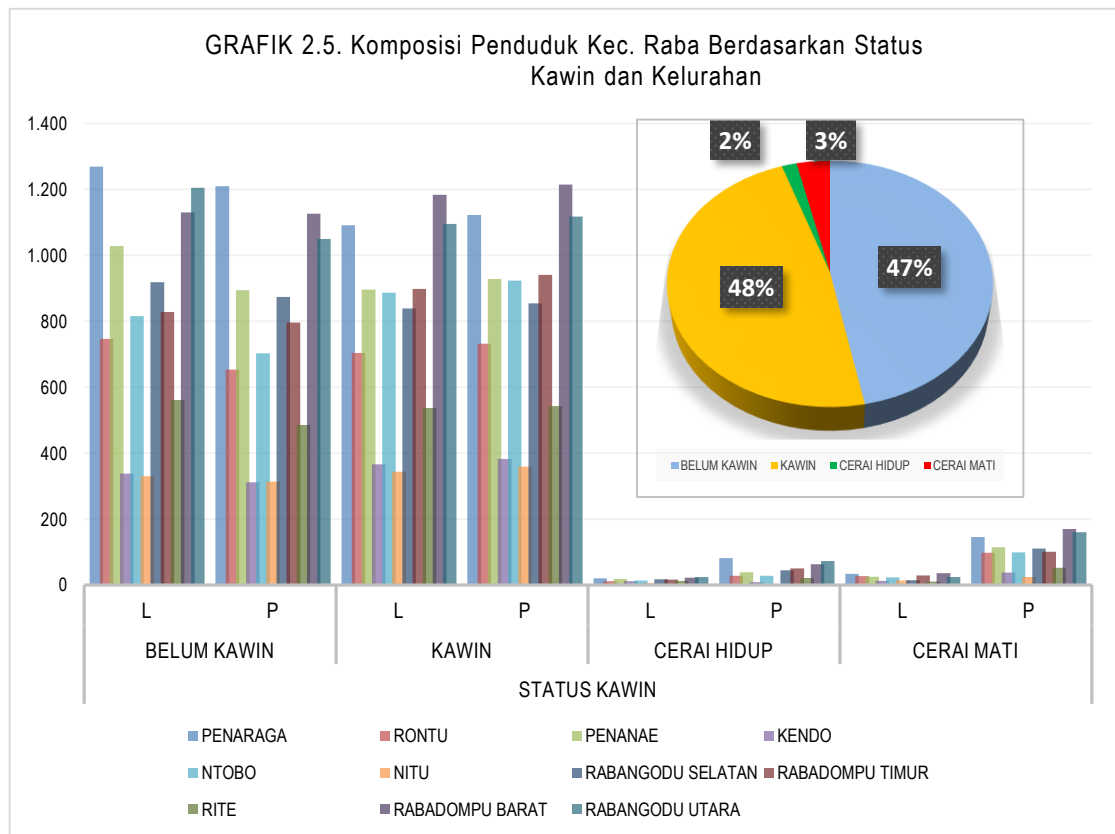
2.1.c. Penduduk Kecamatan Asakota Berdasarkan Status Kawin

KELURAHAN	STATUS KAWIN								JML
	BELUM KAWIN		KAWIN		CERAI HIDUP		CERAI MATI		
	L	P	L	P	L	P	L	P	
MELAYU	1.609	1.426	1.349	1.387	29	75	32	177	6.084
JATIWANGI	2.387	2.106	2.114	2.166	29	75	30	168	9.075
JATIBARU	1.543	1.320	1.552	1.596	43	74	42	133	6.303
KOLO	1.429	1.232	1.172	1.186	23	55	30	102	5.229
JATIBARU TIMUR	632	558	690	690	6	20	14	54	2.664
ULE	389	355	362	363	2	11	4	14	1.500
JUMLAH	7.989	6.997	7.239	7.388	132	310	152	648	30.855
	14.986		14.627		442		800		



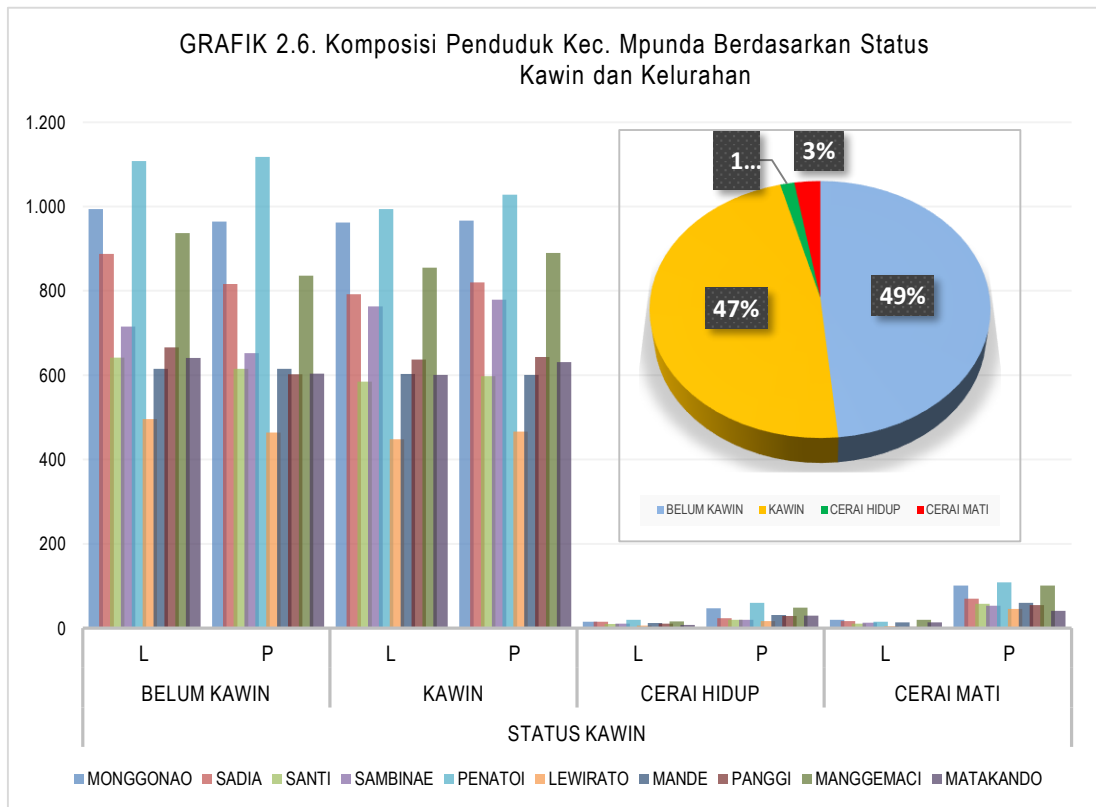
2.1.d. Penduduk Kecamatan Raba Berdasarkan Status Kawin

KELURAHAN	STATUS KAWIN								JML
	BELUM KAWIN		KAWIN		CERAI HIDUP		CERAI MATI		
	L	P	L	P	L	P	L	P	
PENARAGA	1.269	1.210	1.091	1.122	20	81	34	145	4.898
RONTU	746	653	704	732	11	28	27	98	2.974
PENANAE	1.028	894	896	928	18	39	25	114	3.905
KENDO	338	311	366	382	11	8	12	38	1.469
NTOBO	815	703	886	923	13	28	23	99	3.493
NITU	330	313	343	359	6	3	13	24	1.359
RABANGODU SELATAN	918	874	839	854	17	44	14	110	3.663
RABADOMPU TIMUR	828	796	898	941	16	50	29	101	3.679
RITE	561	485	537	543	12	21	10	52	2.192
RABADOMPU BARAT	1.130	1.126	1.183	1.215	22	63	36	170	5.027
RABANGODU UTARA	1.205	1.049	1.095	1.117	24	73	24	160	4.753
JUMLAH	9.168	8.414	8.838	9.116	170	438	247	1.111	37.412
	17.582		17.954		608		1.358		



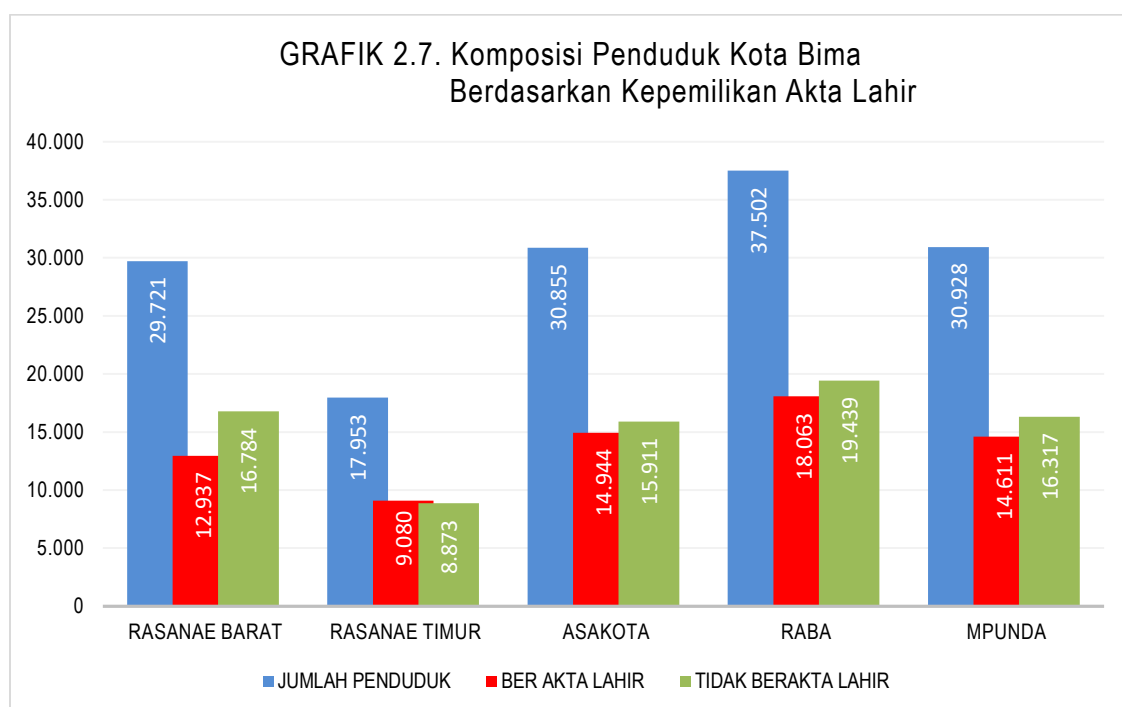
2.1.e. Penduduk Kecamatan Mpunda Berdasarkan Status Kawin

KELURAHAN	STATUS KAWIN								JML
	BELUM KAWIN		KAWIN		CERAI HIDUP		CERAI MATI		
	L	P	L	P	L	P	L	P	
MONGGONAO	994	964	962	967	15	47	20	101	4.070
SADIA	888	816	792	820	15	24	17	70	3.442
SANTI	642	615	585	598	10	20	11	58	2.539
SAMBINAE	715	652	763	779	11	20	13	53	3.006
PENATOI	1.108	1.118	994	1.028	20	60	15	109	4.452
LEWIRATO	496	464	448	466	6	17	5	46	1.948
MANDE	615	615	603	601	12	31	14	60	2.551
PANGGI	666	602	637	643	11	29	3	55	2.646
MANGGEMACI	937	836	855	890	16	49	20	101	3.704
MATAKANDO	641	604	601	631	8	30	14	41	2.570
JUMLAH	7.702	7.286	7.240	7.423	124	327	132	694	30.928
	14.988		14.663		451		826		



2.2. Penduduk Kota Bima Berdasarkan Kepemilikan Akta Kelahiran

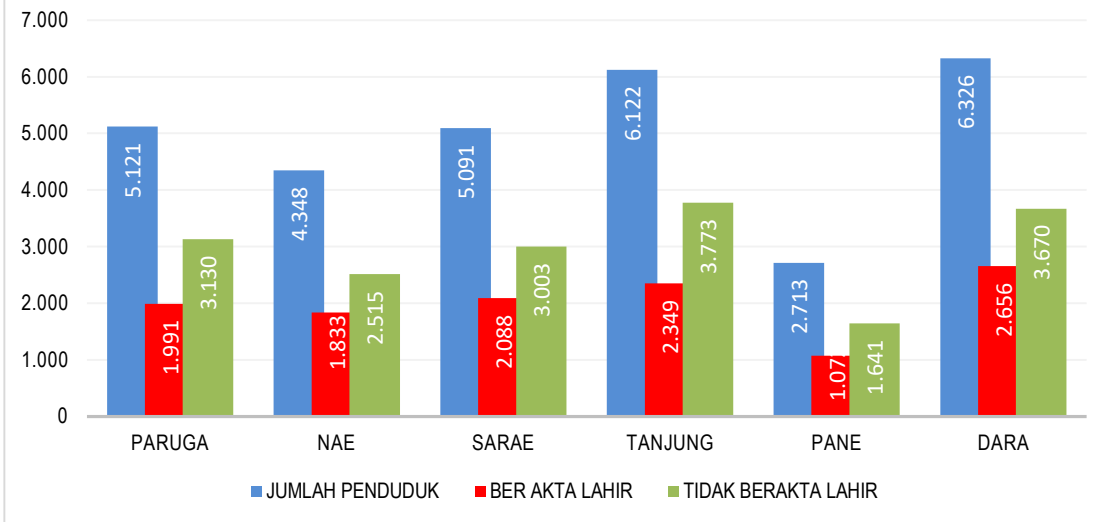
KECAMATAN	JUMLAH PENDUDUK			BER AKTA LAHIR			TIDAK BERAKTA LAHIR		
	L	P	JML	L	P	JML	L	P	JML
RASANAЕ BARAT	14.687	15.034	29.721	6.549	6.388	12.937	8.138	8.646	16.784
RASANAЕ TIMUR	8.902	9.051	17.953	4.621	4.459	9.080	4.281	4.592	8.873
ASAKOTA	15.512	15.343	30.855	7.704	7.240	14.944	7.808	8.103	15.911
RABA	18.423	19.079	37.502	9.312	8.751	18.063	9.111	10.328	19.439
MPUNDA	15.198	15.730	30.928	7.338	7.273	14.611	7.860	8.457	16.317
TOTAL (Jiwa)	72.722	74.237	146.959	35.524	34.111	69.635	37.198	40.126	77.324



2.2.a. Penduduk Kecamatan Rasanae Barat Berdasarkan Kepemilikan Akta Kelahiran

KELURAHAN	JUMLAH PENDUDUK			BER AKTA LAHIR			TIDAK BERAKTA LAHIR		
	L	P	JML	L	P	JML	L	P	JML
PARUGA	2.554	2.567	5.121	1.093	1.069	2.162	1.461	1.498	2.959
NAE	2.110	2.238	4.348	971	966	1.937	1.139	1.272	2.411
SARAE	2.509	2.582	5.091	1.143	1.132	2.275	1.366	1.450	2.816
TANJUNG	3.054	3.068	6.122	1.284	1.250	2.534	1.770	1.818	3.588
PANE	1.311	1.402	2.713	564	574	1.138	747	828	1.575
DARA	3.149	3.177	6.326	1.494	1.397	2.891	1.655	1.780	3.435
JUMLAH (Jiwa)	14.687	15.034	29.721	6.549	6.388	12.937	8.138	8.646	16.784

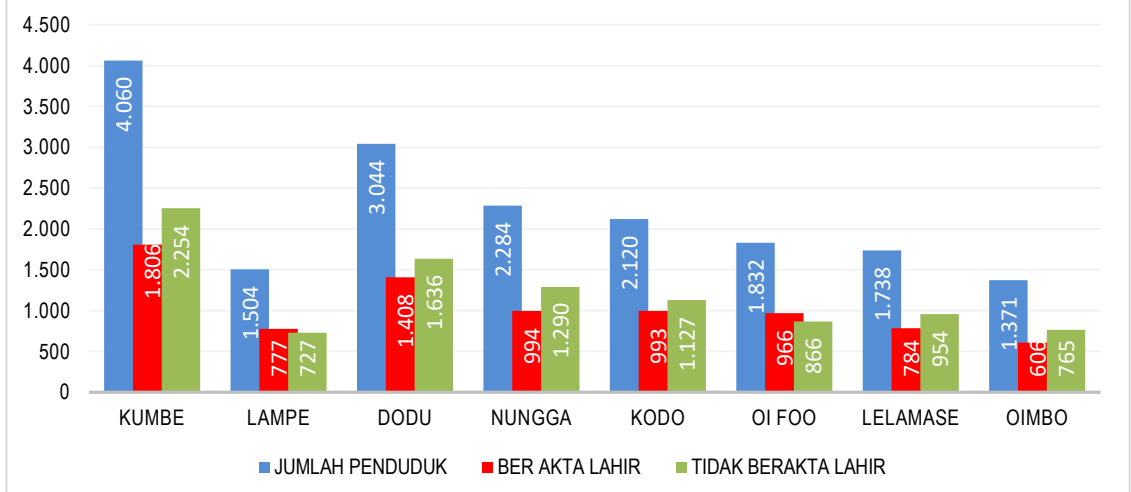
GRAFIK 2.8. Komposisi Penduduk Kec. Rasanae Barat Berdasarkan Kepemilikan Akta Lahir



2.2.b. Penduduk Kec. Rasanae Timur Berdasarkan Kepemilikan Akta Kelahiran

KELURAHAN	JUMLAH PENDUDUK			BER AKTA LAHIR			TIDAK BERAKTA LAHIR		
	L	P	JML	L	P	JML	L	P	JML
KUMBE	2.004	2.056	4.060	924	882	1.806	1.080	1.174	2.254
LAMPE	733	771	1.504	378	399	777	355	372	727
DODU	1.499	1.545	3.044	693	715	1.408	806	830	1.636
NUNGA	1.159	1.125	2.284	516	478	994	643	647	1.290
KODO	1.032	1.088	2.120	485	508	993	547	580	1.127
OI FOO	928	904	1.832	523	443	966	405	461	866
LELAMASE	860	878	1.738	415	369	784	445	509	954
OIMBO	687	684	1.371	304	302	606	383	382	765
JUMLAH (Jiwa)	8.902	9.051	17.953	4.238	4.096	8.334	4.664	4.955	9.619

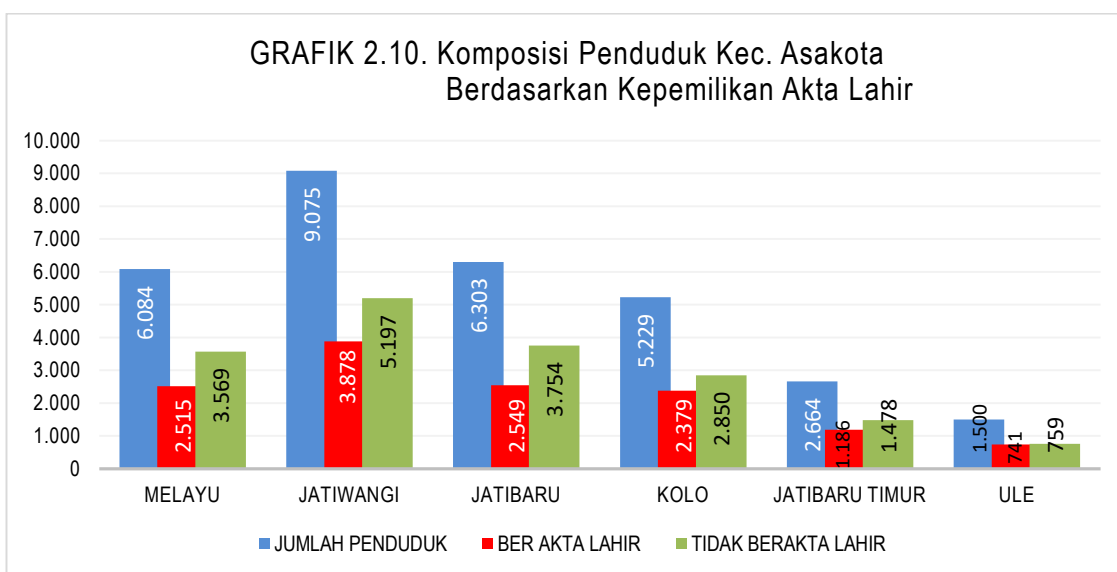
GRAFIK 2.9. Komposisi Penduduk Kec. Rasanae Timur Berdasarkan Kepemilikan Akta Lahir



2.2.c. Penduduk Kecamatan Asakota Berdasarkan Kepemilikan Akta Kelahiran

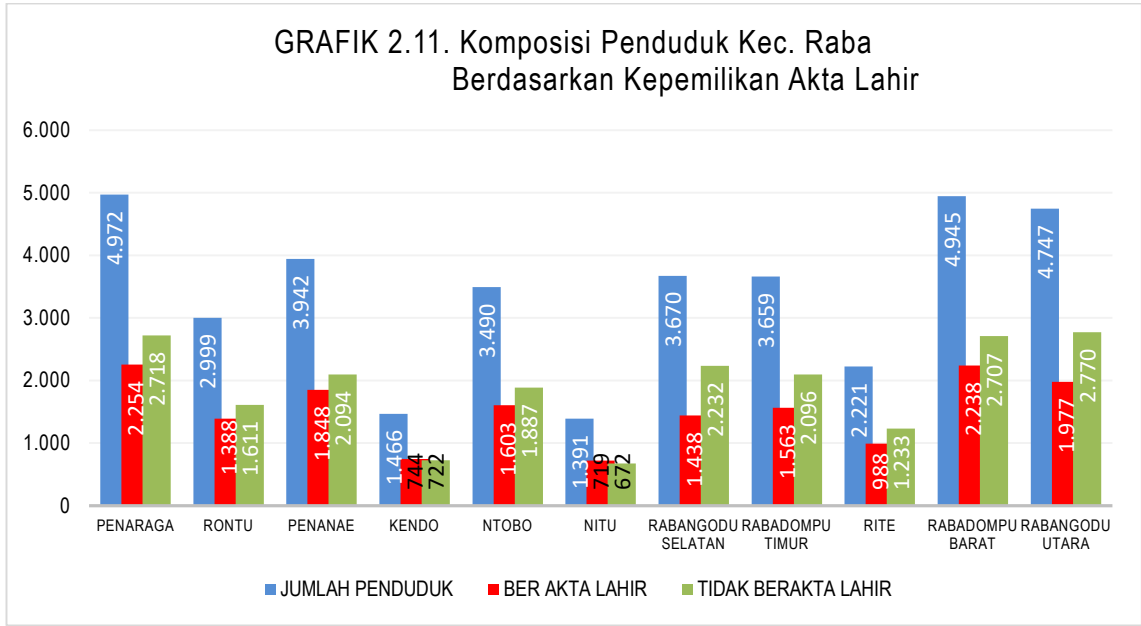
KELURAHAN	JUMLAH PENDUDUK			BER AKTA LAHIR			TIDAK BERAKTA LAHIR		
	L	P	JML	L	P	JML	L	P	JML
MELAYU	3.019	3.065	6.084	1.257	1.258	2.515	1.762	1.807	3.569
JATIWANGI	4.560	4.515	9.075	2.016	1.862	3.878	2.544	2.653	5.197
JATIBARU	3.180	3.123	6.303	1.328	1.221	2.549	1.852	1.902	3.754
KOLO	2.654	2.575	5.229	1.247	1.132	2.379	1.407	1.443	2.850
JATIBARU TIMUR	1.342	1.322	2.664	608	578	1.186	734	744	1.478
ULE	757	743	1.500	389	352	741	368	391	759
JUMLAH (Jiwa)	15.512	15.343	30.855	6.845	6.403	13.248	8.667	8.940	17.607

GRAFIK 2.10. Komposisi Penduduk Kec. Asakota Berdasarkan Kepemilikan Akta Lahir



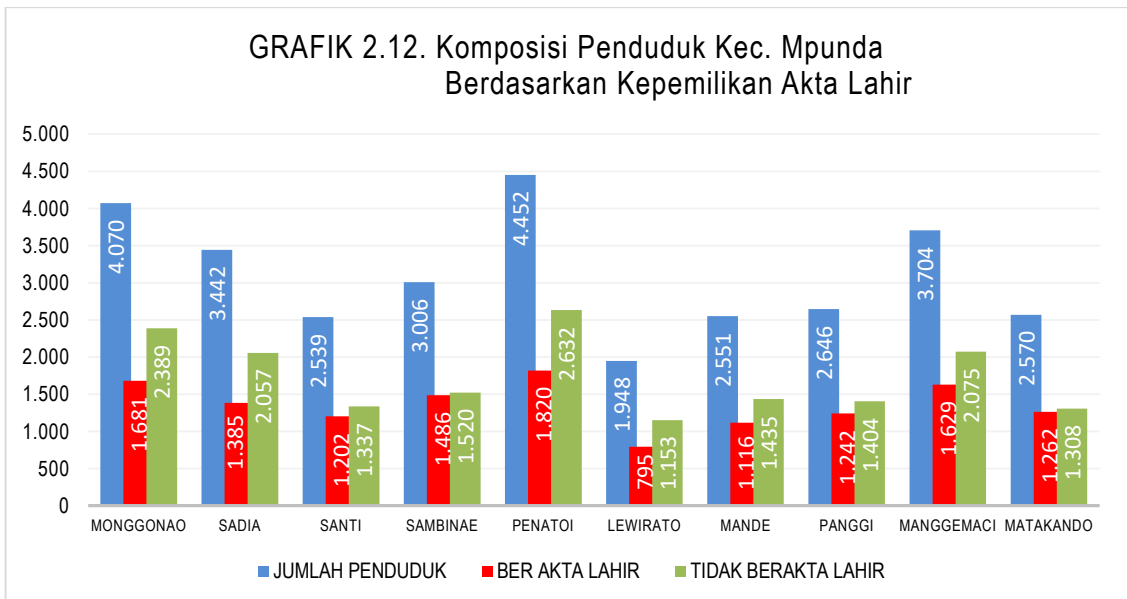
2.2.d. Penduduk Kecamatan Raba Berdasarkan Kepemilikan Akta Kelahiran

KELURAHAN	JUMLAH PENDUDUK			BER AKTA LAHIR			TIDAK BERAKTA LAHIR		
	L	P	JML	L	P	JML	L	P	JML
PENARAGA	2.414	2.558	4.972	1.134	1.120	2.254	1.280	1.438	2.718
RONTU	1.488	1.511	2.999	739	649	1.388	749	862	1.611
PENANAE	1.967	1.975	3.942	959	889	1.848	1.008	1.086	2.094
KENDO	727	739	1.466	372	372	744	355	367	722
NTOBO	1.737	1.753	3.490	855	748	1.603	882	1.005	1.887
NITU	692	699	1.391	368	351	719	324	348	672
RABANGODU SELATAN	1.788	1.882	3.670	729	709	1.438	1.059	1.173	2.232
RABANDOMPU TIMUR	1.771	1.888	3.659	780	783	1.563	991	1.105	2.096
RITE	1.120	1.101	2.221	528	460	988	592	641	1.233
RABANDOMPU BARAT	2.371	2.574	4.945	1.112	1.126	2.238	1.259	1.448	2.707
RABANGODU UTARA	2.348	2.399	4.747	1.035	942	1.977	1.313	1.457	2.770
JUMLAH (Jiwa)	18.423	19.079	37.502	8.611	8.149	16.760	9.812	10.930	20.742



2.2.e. Penduduk Kecamatan Mpunda Berdasarkan Kepemilikan Akta Kelahiran

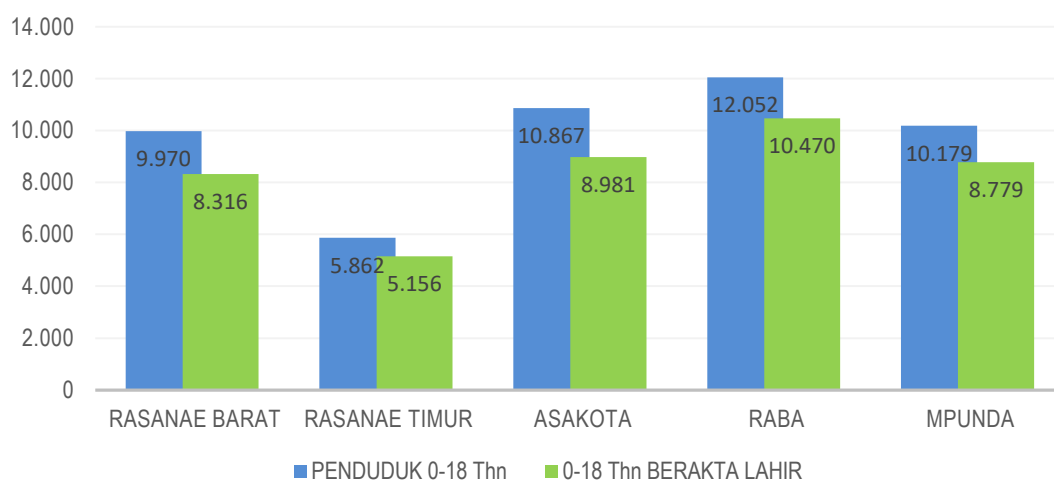
KELURAHAN	JUMLAH PENDUDUK			BER AKTA LAHIR			TIDAK BERAKTA LAHIR		
	L	P	JML	L	P	JML	L	P	JML
MONGGONAO	1.991	2.079	4.070	824	857	1.681	1.167	1.222	2.389
SADIA	1.712	1.730	3.442	711	674	1.385	1.001	1.056	2.057
SANTI	1.248	1.291	2.539	597	605	1.202	651	686	1.337
SAMBINAE	1.502	1.504	3.006	770	716	1.486	732	788	1.520
PENATOI	2.137	2.315	4.452	876	944	1.820	1.261	1.371	2.632
LEWIRATO	955	993	1.948	399	396	795	556	597	1.153
MANDE	1.244	1.307	2.551	540	576	1.116	704	731	1.435
PANGGI	1.317	1.329	2.646	639	603	1.242	678	726	1.404
MANGGEMACI	1.828	1.876	3.704	830	799	1.629	998	1.077	2.075
MATAKANDO	1.264	1.306	2.570	636	626	1.262	628	680	1.308
JUMLAH (Jiwa)	15.198	15.730	30.928	6.822	6.796	13.618	8.376	8.934	17.310



2.3. Penduduk Kota Bima Berdasarkan Kelompok umur 0 – 18 Tahun dan Kepemilikan Akta Lahir

KECAMATAN	KELOMPOK UMUR 0-18 TAHUN						
	n PENDUDUK 0-18 Thn			n 0-18 Thn BERAKTA LAHIR			
	L	P	JML	L	P	JML	%
RASANA E BARAT	5.144	4.826	9.970	4.263	4.053	8.316	17,00
RASANA E TIMUR	3.004	2.858	5.862	2.619	2.537	5.156	10,54
ASAKOTA	5.588	5.279	10.867	4.597	4.384	8.981	18,35
RABA	6.248	5.804	12.052	5.425	5.045	10.470	21,40
MPUNDA	5.176	5.003	10.179	4.432	4.347	8.779	17,94
JUMLAH (Jiwa)	25.160	23.770	48.930	21.336	20.366	41.702	85,23

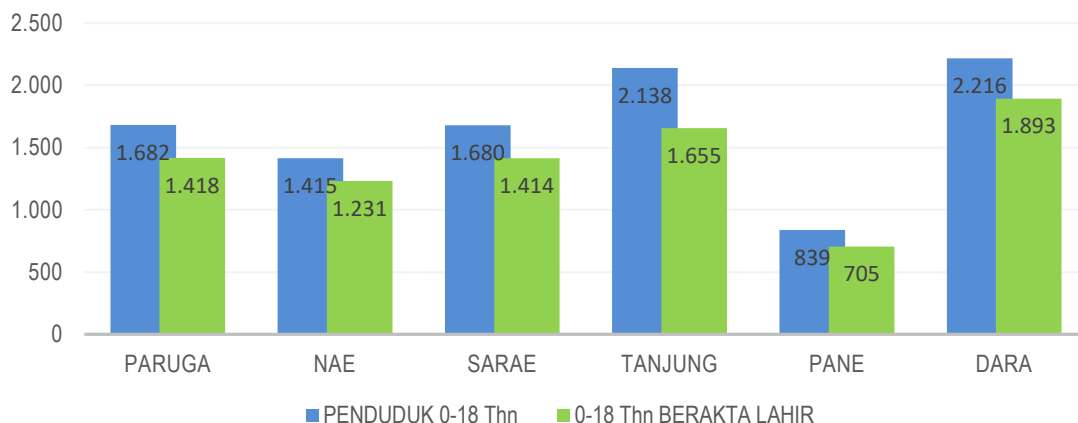
GRAFIK 2.13. KOMPOSISI PENDUDUK KOTA BIMA UMUR 0-18 Thn BERDASAR KAN KEPEMILIKAN AKTA LAHIR



2.3.a. Penduduk Kec. Rasanae Barat Berdasarkan Klp Umur 0 – 18 Thn dan Kepemilikan Akta Lahir

KELURAHAN	KELOMPOK UMUR 0-18 TAHUN						
	n PENDUDUK 0-18 Thn			n 0-18 Thn BERAKTA LAHIR			
	L	P	JML	L	P	JML	%
PARUGA	884	798	1.682	730	688	1.418	14,22
NAE	706	709	1.415	620	611	1.231	12,35
SARAE	880	800	1.680	738	676	1.414	14,18
TANJUNG	1.105	1.033	2.138	840	815	1.655	16,60
PANE	429	410	839	360	345	705	7,07
DARA	1.140	1.076	2.216	975	918	1.893	18,99
JUMLAH (Jiwa)	5.144	4.826	9.970	4.263	4.053	8.316	83,41

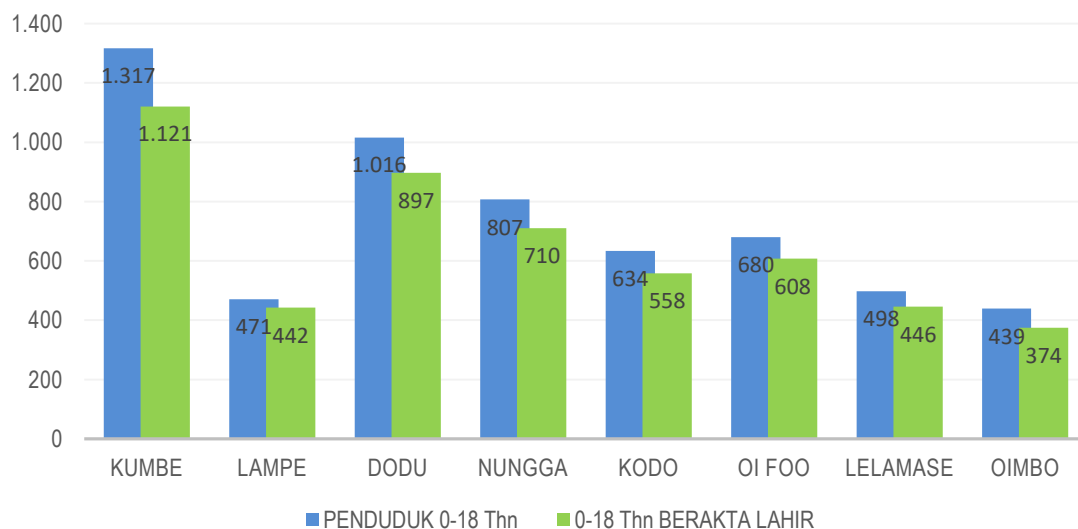
GRAFIK 2.14. KOMPOSISI PENDUDUK KEC. RASANA E BARAT UMUR 0-18 Thn BERDASAR KAN KEPEMILIKAN AKTA LAHIR



2.3.b. Penduduk Kec. Rasanae Timur Berdasarkan Klp Umur 0 – 18 Thn dan Kepemilikan Akta Lahir

KELURAHAN	KELOMPOK UMUR 0-18 TAHUN						
	n PENDUDUK 0-18 Thn			n 0-18 Thn BERAKTA LAHIR			
	L	P	JML	L	P	JML	%
KUMBE	697	620	1.317	584	537	1.121	19,12
LAMPE	242	229	471	226	216	442	7,54
DODU	509	507	1.016	449	448	897	15,30
NUNGA	408	399	807	353	357	710	12,11
KODO	306	328	634	267	291	558	9,52
OI FOO	364	316	680	322	286	608	10,37
LELAMASE	258	240	498	232	214	446	7,61
OIMBO	220	219	439	186	188	374	6,38
JUMLAH (Jiwa)	3.004	2.858	5.862	2.619	2.537	5.156	87,96

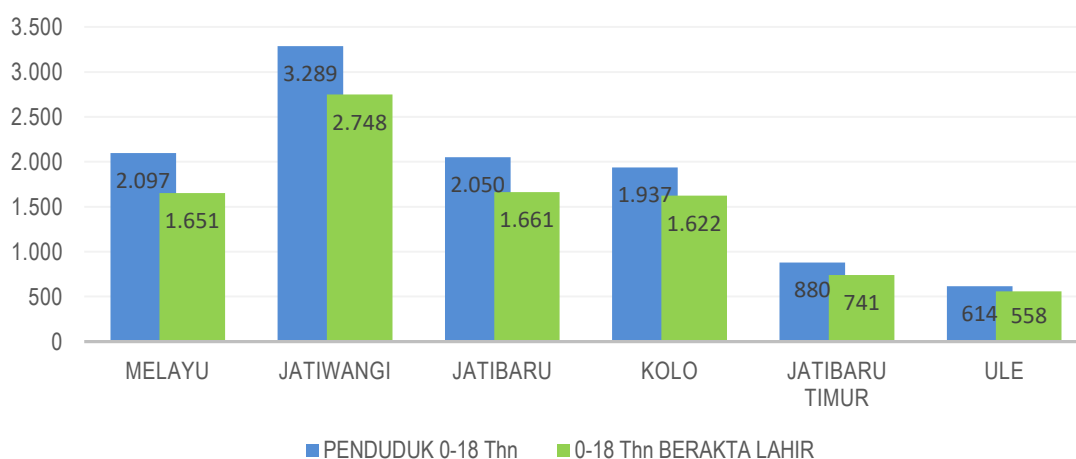
GRAFIK 2.15. KOMPOSISI PENDUDUK KEC. RASANA E TIMUR UMUR 0-18 Thn BERDASAR KAN KEPEMILIKAN AKTA LAHIR



2.3.c. Penduduk Kec. Asakota Berdasarkan Kelompok Umur 0 – 18 Thn dan Kepemilikan Akta Lahir

KELURAHAN	KELOMPOK UMUR 0-18 TAHUN						
	n PENDUDUK 0-18 Thn			n 0-18 Thn BERAKTA LAHIR			
	L	P	JML	L	P	JML	%
MELAYU	1.063	1.034	2.097	824	827	1.651	15,19
JATIWANGI	1.697	1.592	3.289	1.424	1.324	2.748	25,29
JATIBARU	1.064	986	2.050	856	805	1.661	15,28
JATIBARU TIMUR	1.008	929	1.937	834	788	1.622	14,93
KOLO	445	435	880	371	370	741	6,82
ULE	311	303	614	288	270	558	5,13
JUMLAH (Jiwa)	5.588	5.279	10.867	4.597	4.384	8.981	82,64

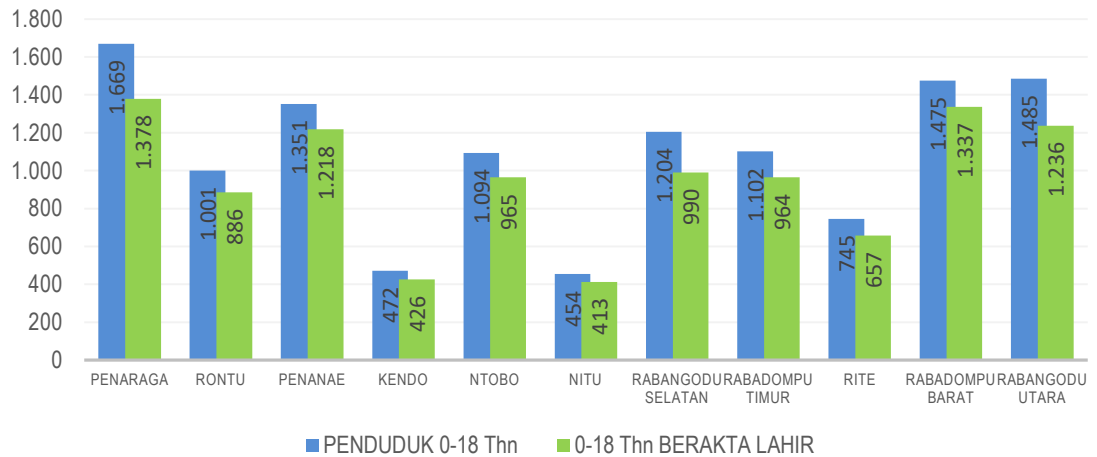
GRAFIK 2.16. KOMPOSISI PENDUDUK KEC. ASAKOTA UMUR 0-18 Thn BERDASAR KAN KEPEMILIKAN AKTA LAHIR



2.3.d. Penduduk Kec. Raba Berdasarkan Kelompok Umur 0 – 18 Thn dan Kepemilikan Akta Lahir

KELURAHAN	KELOMPOK UMUR 0-18 TAHUN						
	n PENDUDUK 0-18 Thn			n 0-18 Thn BERAKTA LAHIR			
	L	P	JML	L	P	JML	%
PENARAGA	856	813	1.669	703	675	1.378	11,43
RONTU	532	469	1.001	478	408	886	7,35
PENANAE	713	638	1.351	636	582	1.218	10,11
KENDO	233	239	472	205	221	426	3,53
NTOBO	560	534	1.094	496	469	965	8,01
NITU	219	235	454	196	217	413	3,43
RABANGODU SELATAN	616	588	1.204	518	472	990	8,21
RABADOMPU TIMUR	561	541	1.102	486	478	964	8,00
RITE	397	348	745	349	308	657	5,45
RABADOMPU BARAT	742	733	1.475	680	657	1.337	11,09
RABANGODU UTARA	819	666	1.485	678	558	1.236	10,26
JUMLAH (Jiwa)	6.248	5.804	12.052	5.425	5.045	10.470	86,87

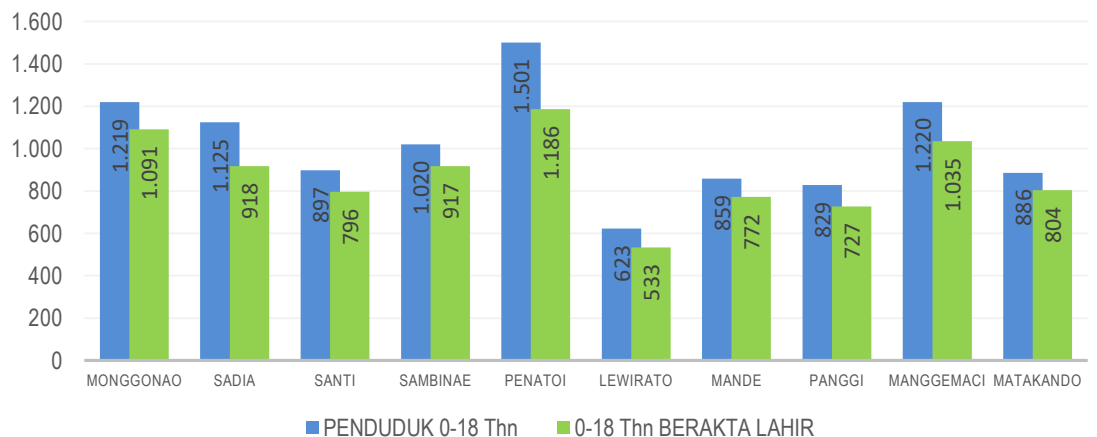
**GRAFIK 2.17. KOMPOSISI PENDUDUK KEC. RABA
UMUR 0-18 Thn BERDASAR KAN KEPEMILIKAN AKTA LAHIR**



2.3.e. Penduduk Kec. Mpunda Berdasarkan Kelompok Umur 0 – 18 Thn dan Kepemilikan Akta Lahir

KELURAHAN	KELOMPOK UMUR 0-18 TAHUN						
	n PENDUDUK 0-18 Thn			n 0-18 Thn BERAKTA LAHIR			
	L	P	JML	L	P	JML	%
MONGGONAO	616	603	1.219	550	541	1.091	10,72
SADIA	588	537	1.125	472	446	918	9,02
SANTI	465	432	897	408	388	796	7,82
SAMBINAE	528	492	1.020	476	441	917	9,01
PENATOI	725	776	1.501	571	615	1.186	11,65
LEWIRATO	312	311	623	263	270	533	5,24
MANDE	426	433	859	375	397	772	7,58
PANGGI	432	397	829	371	356	727	7,14
MANGGEMACI	636	584	1.220	539	496	1.035	10,17
MATAKANDO	448	438	886	407	397	804	7,90
JUMLAH (Jiwa)	5.176	5.003	10.179	4.432	4.347	8.779	86,25

**GRAFIK 2.18. KOMPOSISI PENDUDUK KEC. MPUNDA
UMUR 0-18 Thn BERDASAR KAN KEPEMILIKAN AKTA LAHIR**

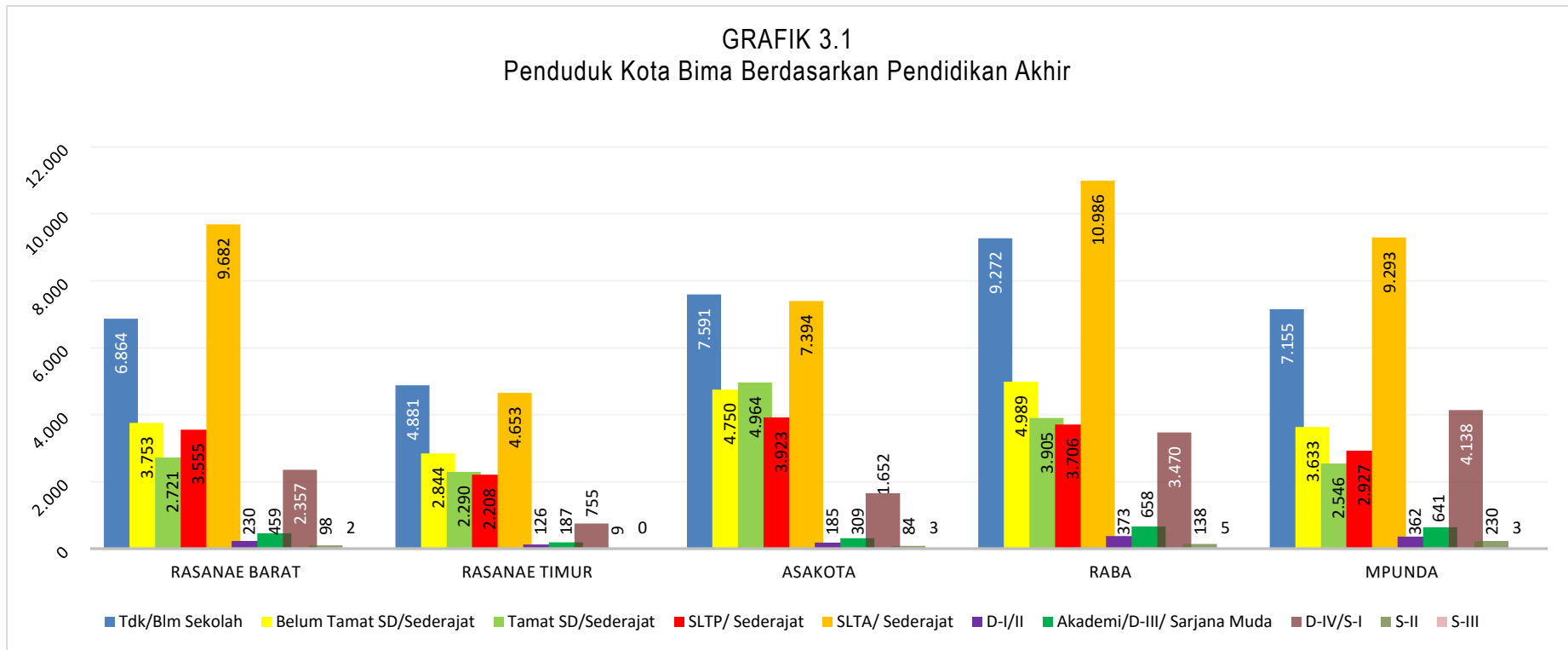


3. BIDANG PENDIDIKAN

3.1. Penduduk Kota Bima Berdasarkan Pendidikan Akhir

KECAMATAN	Tdk/Blm Sekolah	Belum Tamat SD/Sederajat	Tamat SD/Sederajat	SLTP/ Sederajat	SLTA/ Sederajat	D-I/II	Akademi/D-III/ Sarjana Muda	D-IV/S-I	S-II	S-III	Jumlah
RASANA E BARAT	6.864	3.753	2.721	3.555	9.682	230	459	2.357	98	2	29.721
RASANA E TIMUR	4.881	2.844	2.290	2.208	4.653	126	187	755	9	0	17.953
ASAKOTA	7.591	4.750	4.964	3.923	7.394	185	309	1.652	84	3	30.855
RABA	9.272	4.989	3.905	3.706	10.986	373	658	3.470	138	5	37.502
MPUNDA	7.155	3.633	2.546	2.927	9.293	362	641	4.138	230	3	30.928
JUMLAH	35.763	19.969	16.426	16.319	42.008	1.276	2.254	12.372	559	13	146.959

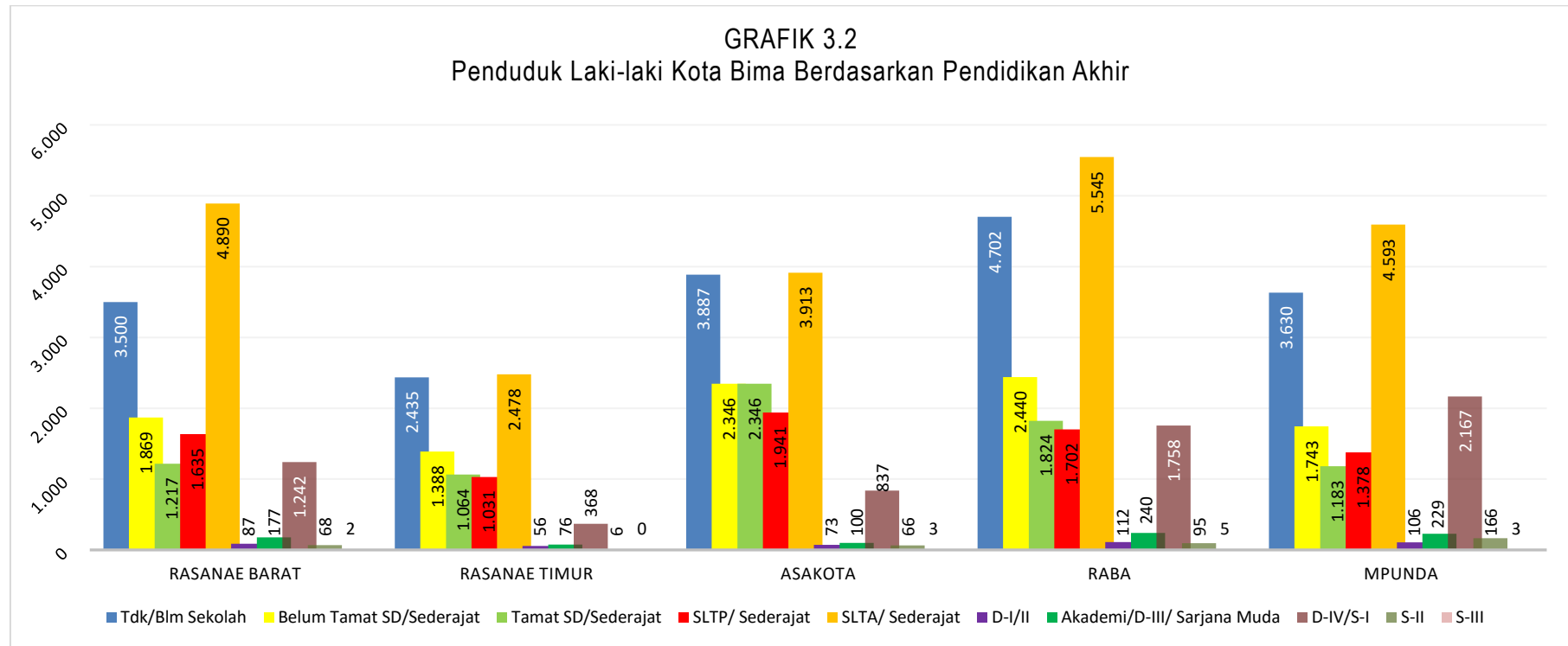
GRAFIK 3.1
Penduduk Kota Bima Berdasarkan Pendidikan Akhir



3.1.a. Penduduk Laki-laki Kota Bima Berdasarkan Pendidikan Akhir

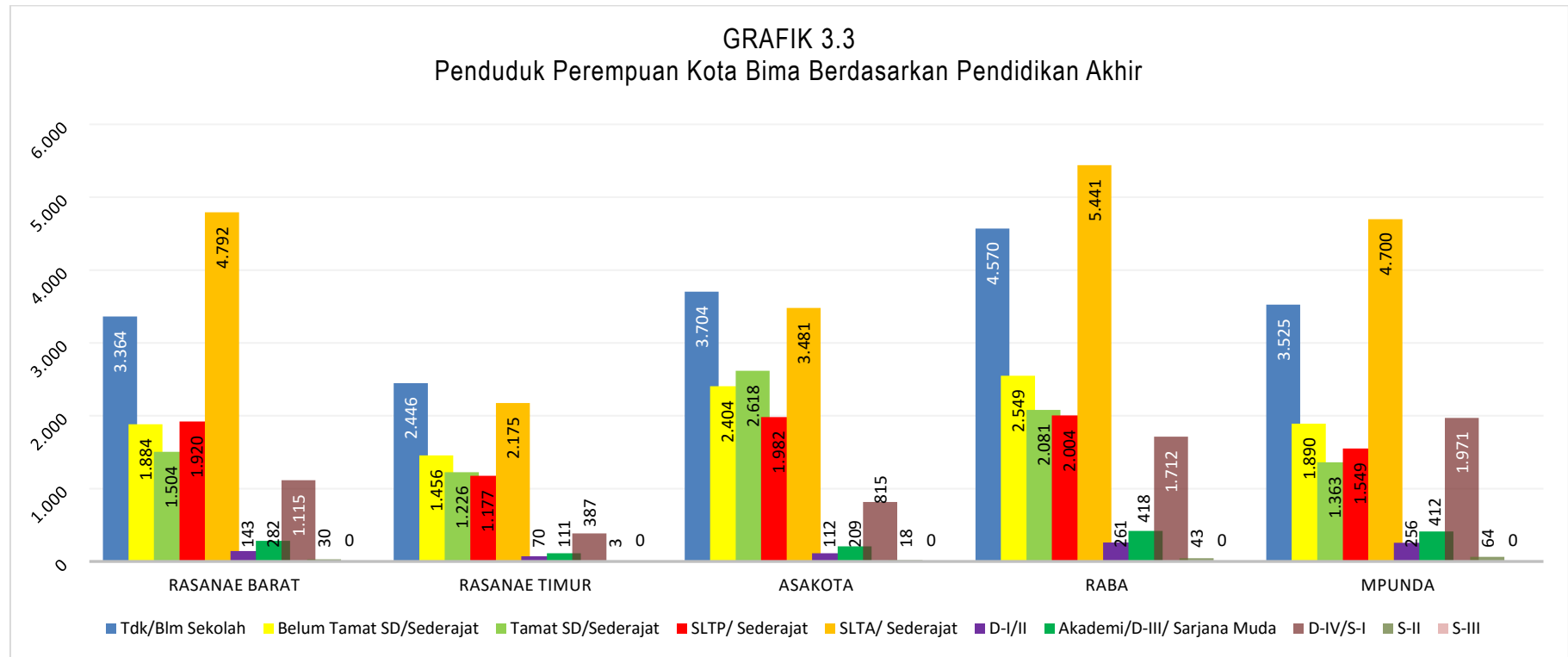
KECAMATAN	Tdk/Blm Sekolah	Belum Tamat SD/Sederajat	Tamat SD/Sederajat	SLTP/ Sederajat	SLTA/ Sederajat	D-I/II	Akademi/D-III/ Sarjana Muda	D-IV/S-I	S-II	S-III	Jumlah
RASANA E BARAT	3.500	1.869	1.217	1.635	4.890	87	177	1.242	68	2	14.687
RASANA E TIMUR	2.435	1.388	1.064	1.031	2.478	56	76	368	6	0	8.902
ASAKOTA	3.887	2.346	2.346	1.941	3.913	73	100	837	66	3	15.512
RABA	4.702	2.440	1.824	1.702	5.545	112	240	1.758	95	5	18.423
MPUNDA	3.630	1.743	1.183	1.378	4.593	106	229	2.167	166	3	15.198
JUMLAH	18.154	9.786	7.634	7.687	21.419	434	822	6.372	401	13	72.722

GRAFIK 3.2
Penduduk Laki-laki Kota Bima Berdasarkan Pendidikan Akhir



3.1.b. Penduduk Perempuan Kota Bima Berdasarkan Pendidikan Akhir

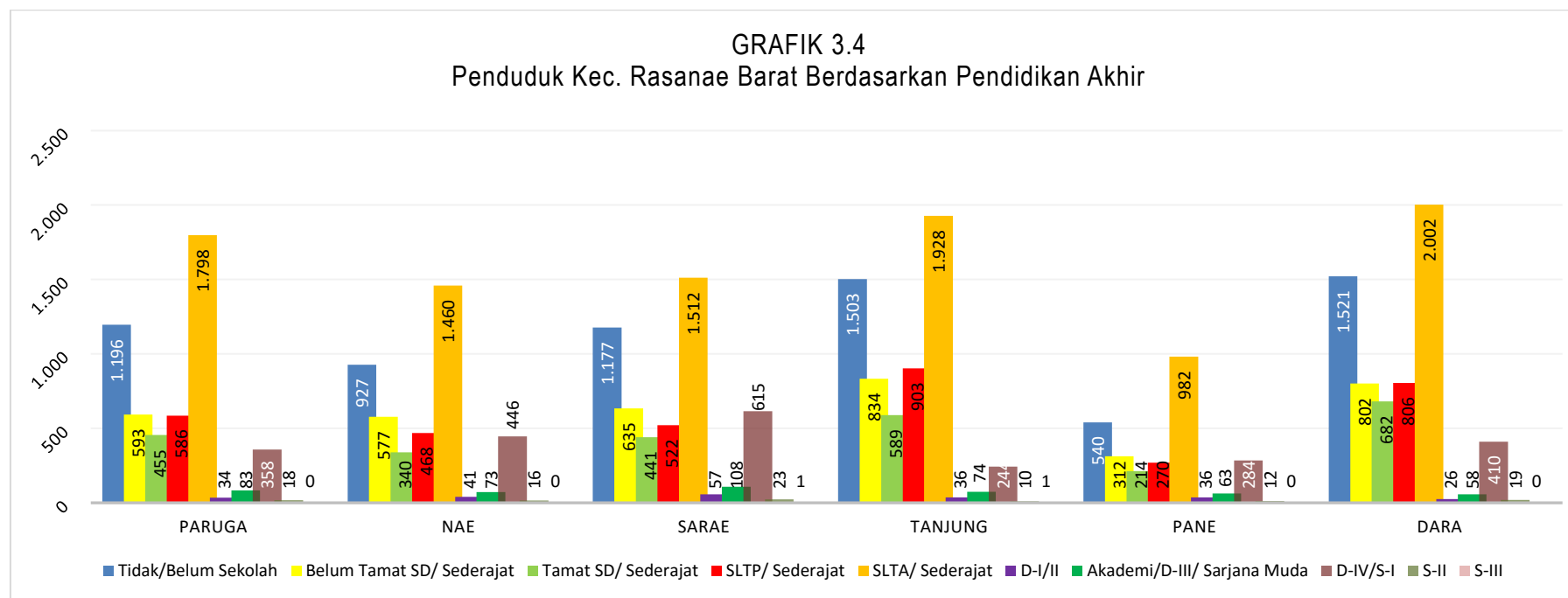
KECAMATAN	Tdk/Blm Sekolah	Belum Tamat SD/Sederajat	Tamat SD/Sederajat	SLTP/ Sederajat	SLTA/ Sederajat	D-I/II	Akademi/D-III/ Sarjana Muda	D-IV/S-I	S-II	S-III	Jumlah
RASANA BARAT	3.364	1.884	1.504	1.920	4.792	143	282	1.115	30	0	15.034
RASANA TIMUR	2.446	1.456	1.226	1.177	2.175	70	111	387	3	0	9.051
ASAKOTA	3.704	2.404	2.618	1.982	3.481	112	209	815	18	0	15.343
RABA	4.570	2.549	2.081	2.004	5.441	261	418	1.712	43	0	19.079
MPUNDA	3.525	1.890	1.363	1.549	4.700	256	412	1.971	64	0	15.730
JUMLAH	17.609	10.183	8.792	8.632	20.589	842	1.432	6.000	158	0	74.237



3.1.c. Penduduk Rasanae Barat Berdasarkan Pendidikan Akhir

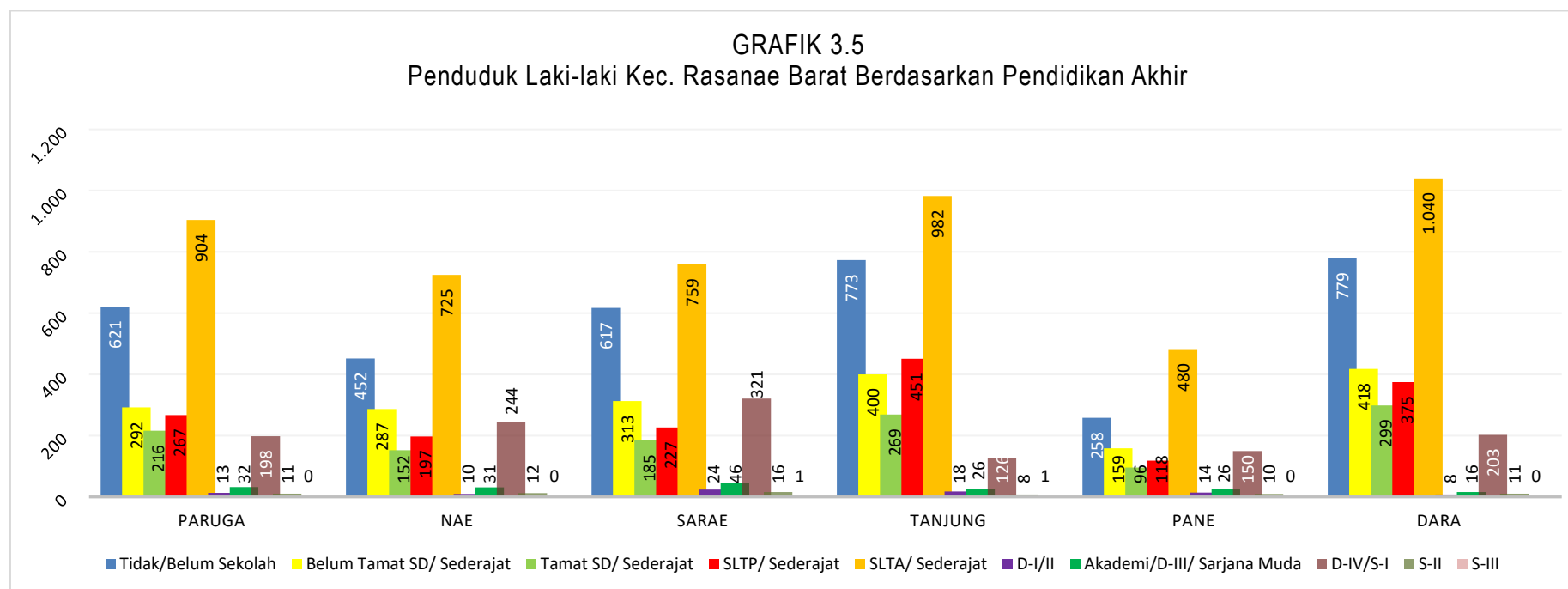
KELURAHAN	Tidak/Belum Sekolah	Belum Tamat SD/ Sederajat	Tamat SD/ Sederajat	SLTP/ Sederajat	SLTA/ Sederajat	D-I/II	Akademi/D-III/ Sarjana Muda	D-IV/S-I	S-II	S-III	Jumlah
PARUGA	1.196	593	455	586	1.798	34	83	358	18	0	5.121
NAE	927	577	340	468	1.460	41	73	446	16	0	4.348
SARAE	1.177	635	441	522	1.512	57	108	615	23	1	5.091
TANJUNG	1.503	834	589	903	1.928	36	74	244	10	1	6.122
PANE	540	312	214	270	982	36	63	284	12	0	2.713
DARA	1.521	802	682	806	2.002	26	58	410	19	0	6.326
JUMLAH	6.864	3.753	2.721	3.555	9.682	230	459	2.357	98	2	29.721

GRAFIK 3.4
Penduduk Kec. Rasanae Barat Berdasarkan Pendidikan Akhir



3.1.d. Penduduk Laki-laki Rasanae Barat Berdasarkan Pendidikan Akhir

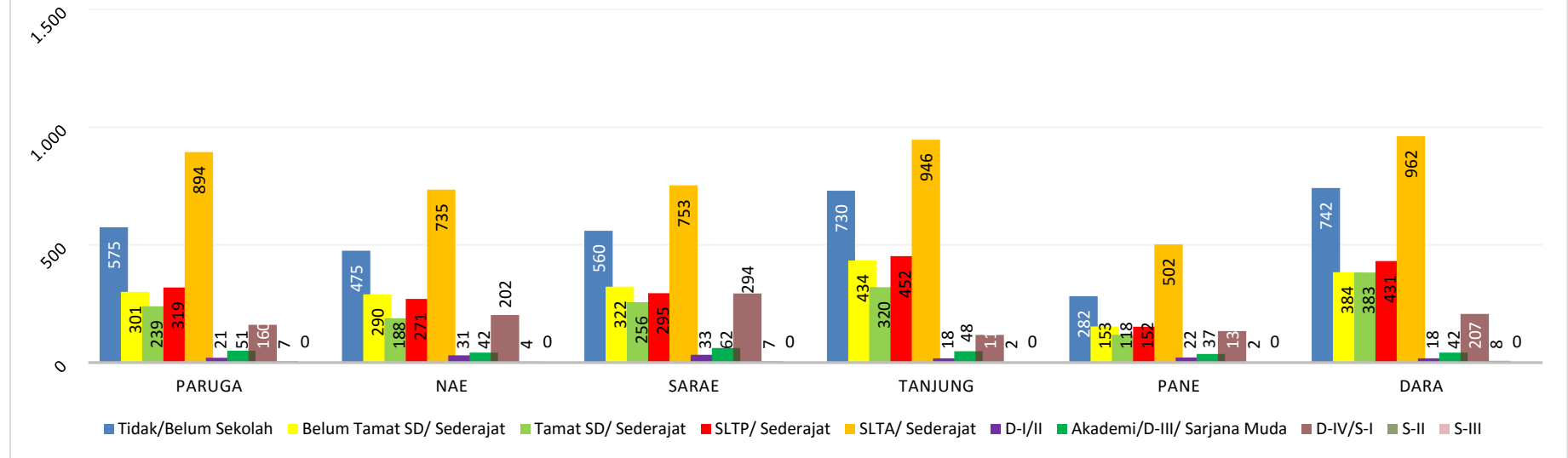
KELURAHAN	Tidak/Belum Sekolah	Belum Tamat SD/ Sederajat	Tamat SD/ Sederajat	SLTP/ Sederajat	SLTA/ Sederajat	D-I/II	Akademi/D-III/ Sarjana Muda	D-IV/S-I	S-II	S-III	Jumlah
PARUGA	621	292	216	267	904	13	32	198	11	0	2.554
NAE	452	287	152	197	725	10	31	244	12	0	2.110
SARAE	617	313	185	227	759	24	46	321	16	1	2.509
TANJUNG	773	400	269	451	982	18	26	126	8	1	3.054
PANE	258	159	96	118	480	14	26	150	10	0	1.311
DARA	779	418	299	375	1.040	8	16	203	11	0	3.149
JUMLAH	3.500	1.869	1.217	1.635	4.890	87	177	1.242	68	2	14.687



3.1.e. Penduduk Perempuan Rasanae Barat Berdasarkan Pendidikan Akhir

KELURAHAN	Tidak/Belum Sekolah	Belum Tamat SD/ Sederajat	Tamat SD/ Sederajat	SLTP/ Sederajat	SLTA/ Sederajat	D-I/II	Akademi/D-III/ Sarjana Muda	D-IV/S-I	S-II	S-III	Jumlah
PARUGA	575	301	239	319	894	21	51	160	7	0	2.567
NAE	475	290	188	271	735	31	42	202	4	0	2.238
SARAE	560	322	256	295	753	33	62	294	7	0	2.582
TANJUNG	730	434	320	452	946	18	48	118	2	0	3.068
PANE	282	153	118	152	502	22	37	134	2	0	1.402
DARA	742	384	383	431	962	18	42	207	8	0	3.177
JUMLAH	3.364	1.884	1.504	1.920	4.792	143	282	1.115	30	0	15.034

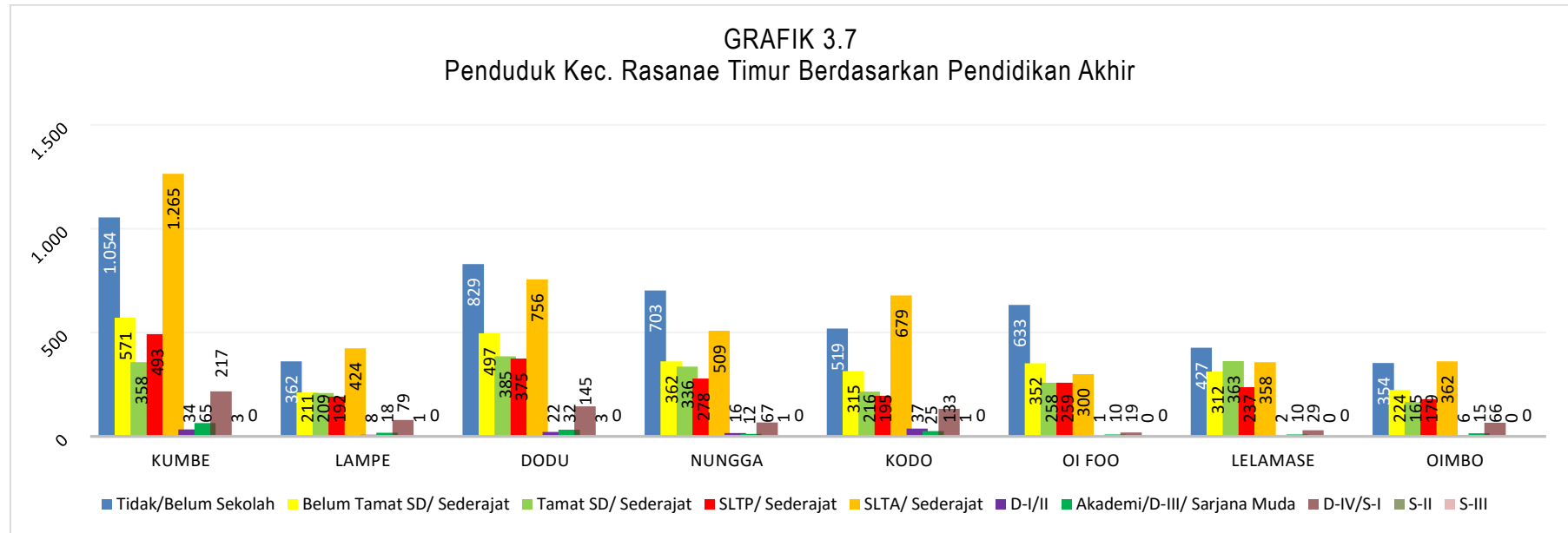
GRAFIK 3.6
Penduduk Perempuan Kec. Rasanae Barat Berdasarkan Pendidikan Akhir



3.1.f. Penduduk Rasanæ Timur Berdasarkan Pendidikan Akhir

KELURAHAN	Tidak/Belum Sekolah	Belum Tamat SD/ Sederajat	Tamat SD/ Sederajat	SLTP/ Sederajat	SLTA/ Sederajat	D-I/II	Akademi/D-III/ Sarjana Muda	D-IV/S-I	S-II	S-III	Jumlah
KUMBE	1.054	571	358	493	1.265	34	65	217	3	0	4.060
LAMPE	362	211	209	192	424	8	18	79	1	0	1.504
DODU	829	497	385	375	756	22	32	145	3	0	3.044
NUNGA	703	362	336	278	509	16	12	67	1	0	2.284
KODO	519	315	216	195	679	37	25	133	1	0	2.120
OI FOO	633	352	258	259	300	1	10	19	0	0	1.832
LELAMASE	427	312	363	237	358	2	10	29	0	0	1.738
OIMBO	354	224	165	179	362	6	15	66	0	0	1.371
JUMLAH	4.881	2.844	2.290	2.208	4.653	126	187	755	9	0	17.953

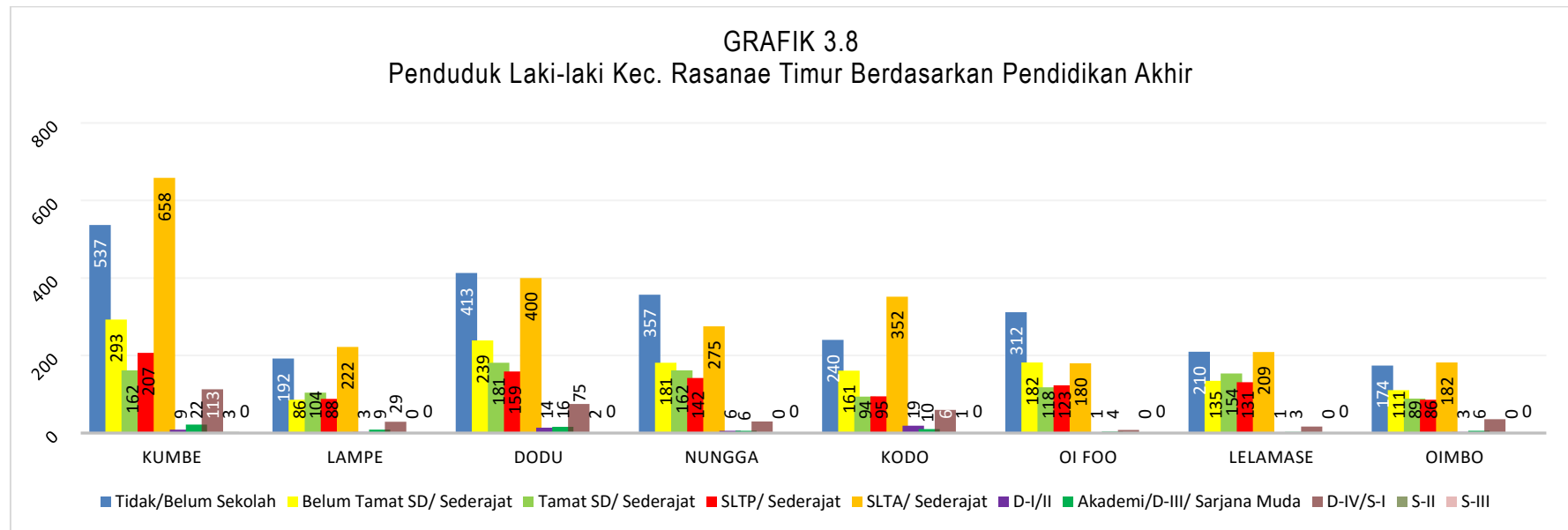
GRAFIK 3.7
Penduduk Kec. Rasanæ Timur Berdasarkan Pendidikan Akhir



3.1.g. Penduduk Laki-laki Rasanæ Timur Berdasarkan Pendidikan Akhir

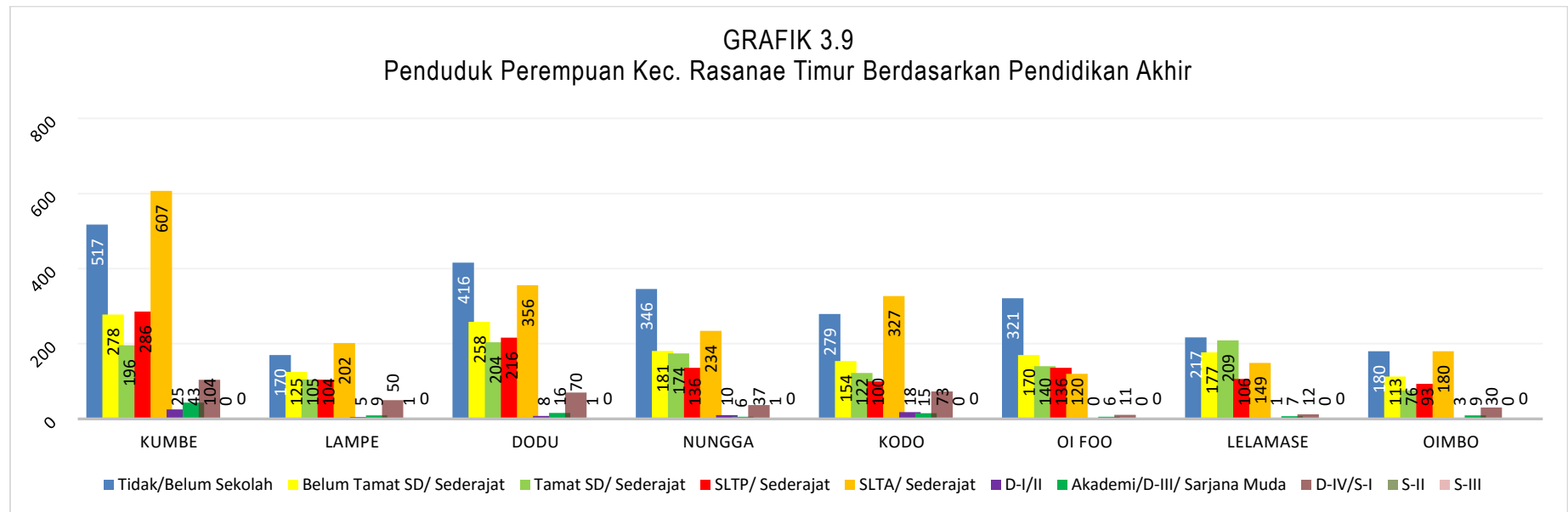
KELURAHAN	Tidak/Belum Sekolah	Belum Tamat SD/ Sederajat	Tamat SD/ Sederajat	SLTP/ Sederajat	SLTA/ Sederajat	D-I/II	Akademi/D-III/ Sarjana Muda	D-IV/S-I	S-II	S-III	Jumlah
KUMBE	537	293	162	207	658	9	22	113	3	0	2.004
LAMPE	192	86	104	88	222	3	9	29	0	0	733
DODU	413	239	181	159	400	14	16	75	2	0	1.499
NUNGA	357	181	162	142	275	6	6	30	0	0	1.159
KODO	240	161	94	95	352	19	10	60	1	0	1.032
OI FOO	312	182	118	123	180	1	4	8	0	0	928
LELAMASE	210	135	154	131	209	1	3	17	0	0	860
OIMBO	174	111	89	86	182	3	6	36	0	0	687
JUMLAH	2.435	1.388	1.064	1.031	2.478	56	76	368	6	0	8.902

GRAFIK 3.8
Penduduk Laki-laki Kec. Rasanæ Timur Berdasarkan Pendidikan Akhir



3.1.h. Penduduk Perempuan Rasanæ Timur Berdasarkan Pendidikan Akhir

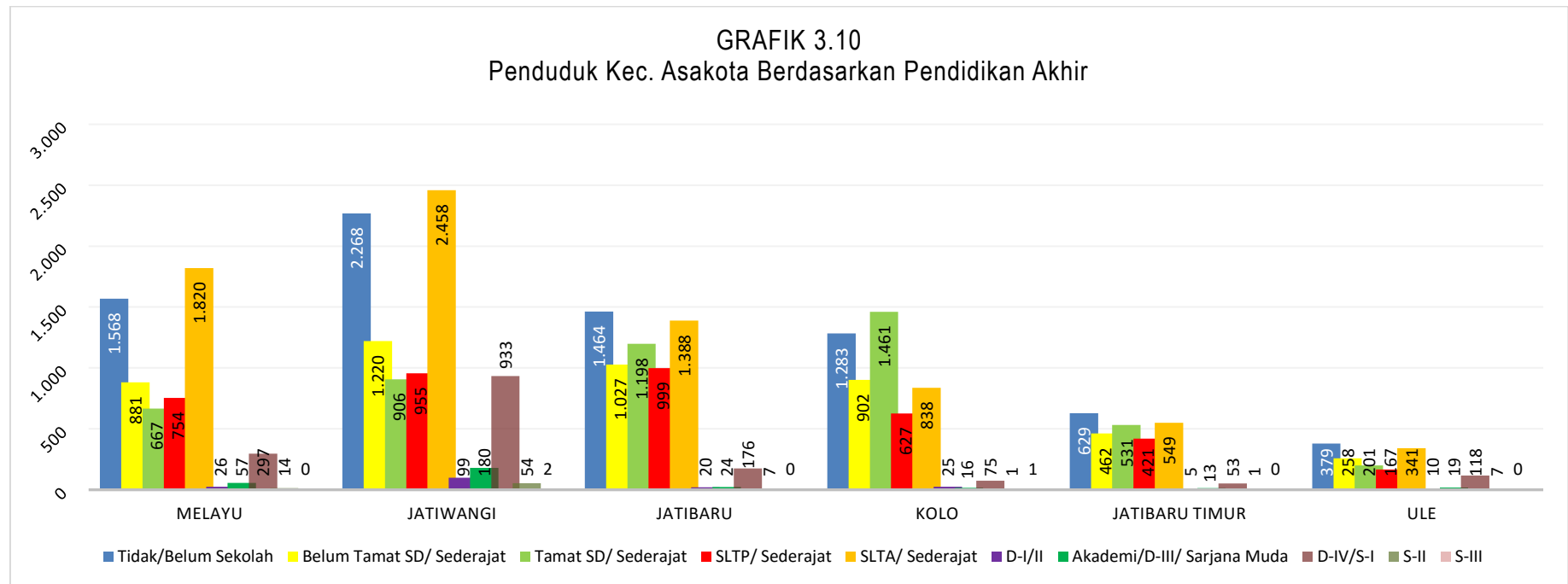
KELURAHAN	Tidak/Belum Sekolah	Belum Tamat SD/ Sederajat	Tamat SD/ Sederajat	SLTP/ Sederajat	SLTA/ Sederajat	D-I/II	Akademi/D-III/ Sarjana Muda	D-IV/S-I	S-II	S-III	Jumlah
KUMBE	517	278	196	286	607	25	43	104	0	0	2.056
LAMPE	170	125	105	104	202	5	9	50	1	0	771
DODU	416	258	204	216	356	8	16	70	1	0	1.545
NUNGA	346	181	174	136	234	10	6	37	1	0	1.125
KODO	279	154	122	100	327	18	15	73	0	0	1.088
OI FOO	321	170	140	136	120	0	6	11	0	0	904
LELAMASE	217	177	209	106	149	1	7	12	0	0	878
OIMBO	180	113	76	93	180	3	9	30	0	0	684
JUMLAH	2.446	1.456	1.226	1.177	2.175	70	111	387	3	0	9.051



3.1.i. Penduduk Asakota Berdasarkan Pendidikan Akhir

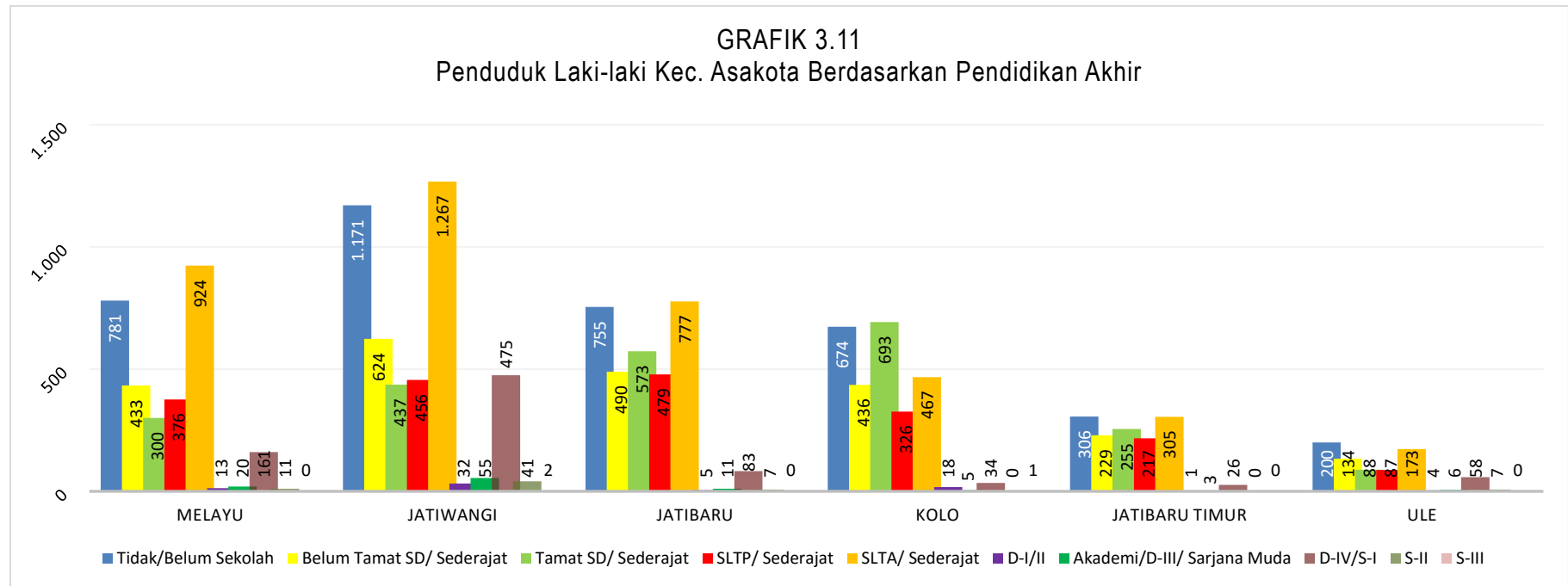
KELURAHAN	Tidak/Belum Sekolah	Belum Tamat SD/ Sederajat	Tamat SD/ Sederajat	SLTP/ Sederajat	SLTA/ Sederajat	D-I/II	Akademi/D-III/ Sarjana Muda	D-IV/S-I	S-II	S-III	Jumlah
MELAYU	1.568	881	667	754	1.820	26	57	297	14	0	6.084
JATIWANGI	2.268	1.220	906	955	2.458	99	180	933	54	2	9.075
JATIBARU	1.464	1.027	1.198	999	1.388	20	24	176	7	0	6.303
KOLO	1.283	902	1.461	627	838	25	16	75	1	1	5.229
JATIBARU TIMUR	629	462	531	421	549	5	13	53	1	0	2.664
ULE	379	258	201	167	341	10	19	118	7	0	1.500
JUMLAH	7.591	4.750	4.964	3.923	7.394	185	309	1.652	84	3	30.855

GRAFIK 3.10
Penduduk Kec. Asakota Berdasarkan Pendidikan Akhir



3.1.j. Penduduk Laki-laki Asakota Berdasarkan Pendidikan Akhir

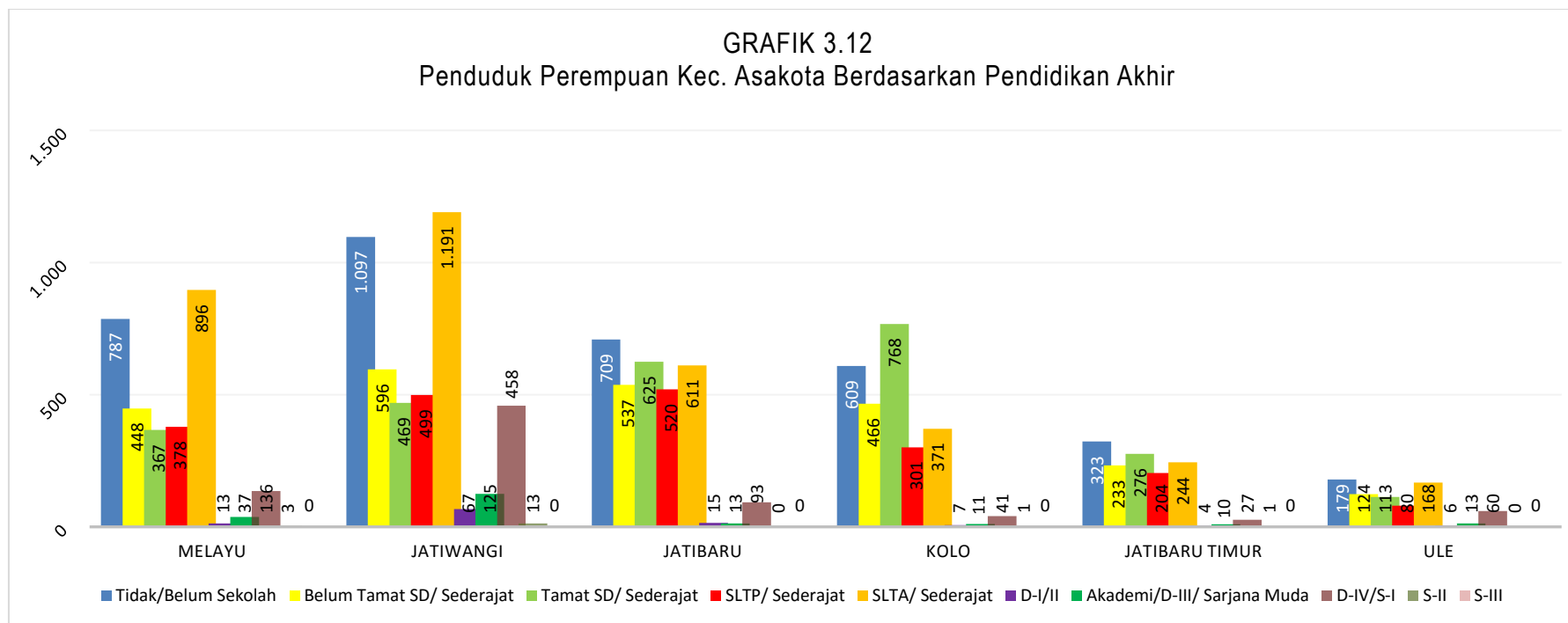
KELURAHAN	Tidak/Belum Sekolah	Belum Tamat SD/ Sederajat	Tamat SD/ Sederajat	SLTP/ Sederajat	SLTA/ Sederajat	D-I/II	Akademi/D-III/ Sarjana Muda	D-IV/S-I	S-II	S-III	Jumlah
MELAYU	781	433	300	376	924	13	20	161	11	0	3.019
JATIWANGI	1.171	624	437	456	1.267	32	55	475	41	2	4.560
JATIBARU	755	490	573	479	777	5	11	83	7	0	3.180
KOLO	674	436	693	326	467	18	5	34	0	1	2.654
JATIBARU TIMUR	306	229	255	217	305	1	3	26	0	0	1.342
ULE	200	134	88	87	173	4	6	58	7	0	757
JUMLAH	3.887	2.346	2.346	1.941	3.913	73	100	837	66	3	15.512



3.1.k. Penduduk Perempuan Asakota Berdasarkan Pendidikan Akhir

KELURAHAN	Tidak/Belum Sekolah	Belum Tamat SD/ Sederajat	Tamat SD/ Sederajat	SLTP/ Sederajat	SLTA/ Sederajat	D-I/II	Akademi/D-III/ Sarjana Muda	D-IV/S-I	S-II	S-III	Jumlah
MELAYU	787	448	367	378	896	13	37	136	3	0	3.065
JATIWANGI	1.097	596	469	499	1.191	67	125	458	13	0	4.515
JATIBARU	709	537	625	520	611	15	13	93	0	0	3.123
KOLO	609	466	768	301	371	7	11	41	1	0	2.575
JATIBARU TIMUR	323	233	276	204	244	4	10	27	1	0	1.322
ULE	179	124	113	80	168	6	13	60	0	0	743
JUMLAH	3.704	2.404	2.618	1.982	3.481	112	209	815	18	0	15.343

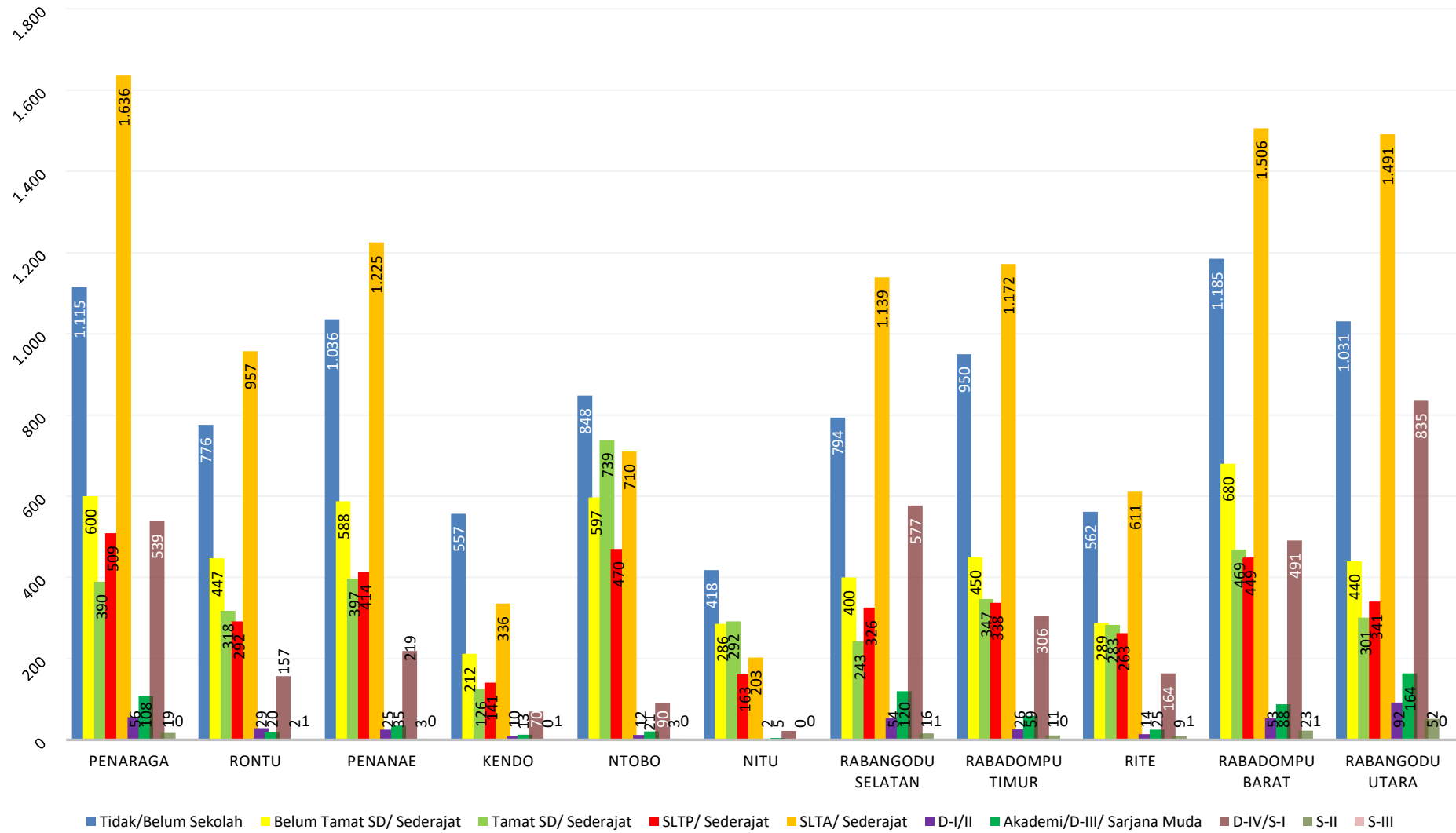
GRAFIK 3.12
Penduduk Perempuan Kec. Asakota Berdasarkan Pendidikan Akhir



3.1.1. Penduduk Raba Berdasarkan Pendidikan Akhir

KELURAHAN	Tidak/Belum Sekolah	Belum Tamat SD/ Sederajat	Tamat SD/ Sederajat	SLTP/ Sederajat	SLTA/ Sederajat	D-I/II	Akademi/D-III/ Sarjana Muda	D-IV/S-I	S-II	S-III	Jumlah
PENARAGA	1.115	600	390	509	1.636	56	108	539	19	0	4.972
RONTU	776	447	318	292	957	29	20	157	2	1	2.999
PENANAE	1.036	588	397	414	1.225	25	35	219	3	0	3.942
KENDO	557	212	126	141	336	10	13	70	0	1	1.466
NTOBO	848	597	739	470	710	12	21	90	3	0	3.490
NITU	418	286	292	163	203	2	5	22	0	0	1.391
RABANGODU SELATAN	794	400	243	326	1.139	54	120	577	16	1	3.670
RABADOMPU TIMUR	950	450	347	338	1.172	26	59	306	11	0	3.659
RITE	562	289	283	263	611	14	25	164	9	1	2.221
RABADOMPU BARAT	1.185	680	469	449	1.506	53	88	491	23	1	4.945
RABANGODU UTARA	1.031	440	301	341	1.491	92	164	835	52	0	4.747
JUMLAH	9.272	4.989	3.905	3.706	10.986	373	658	3.470	138	5	37.502

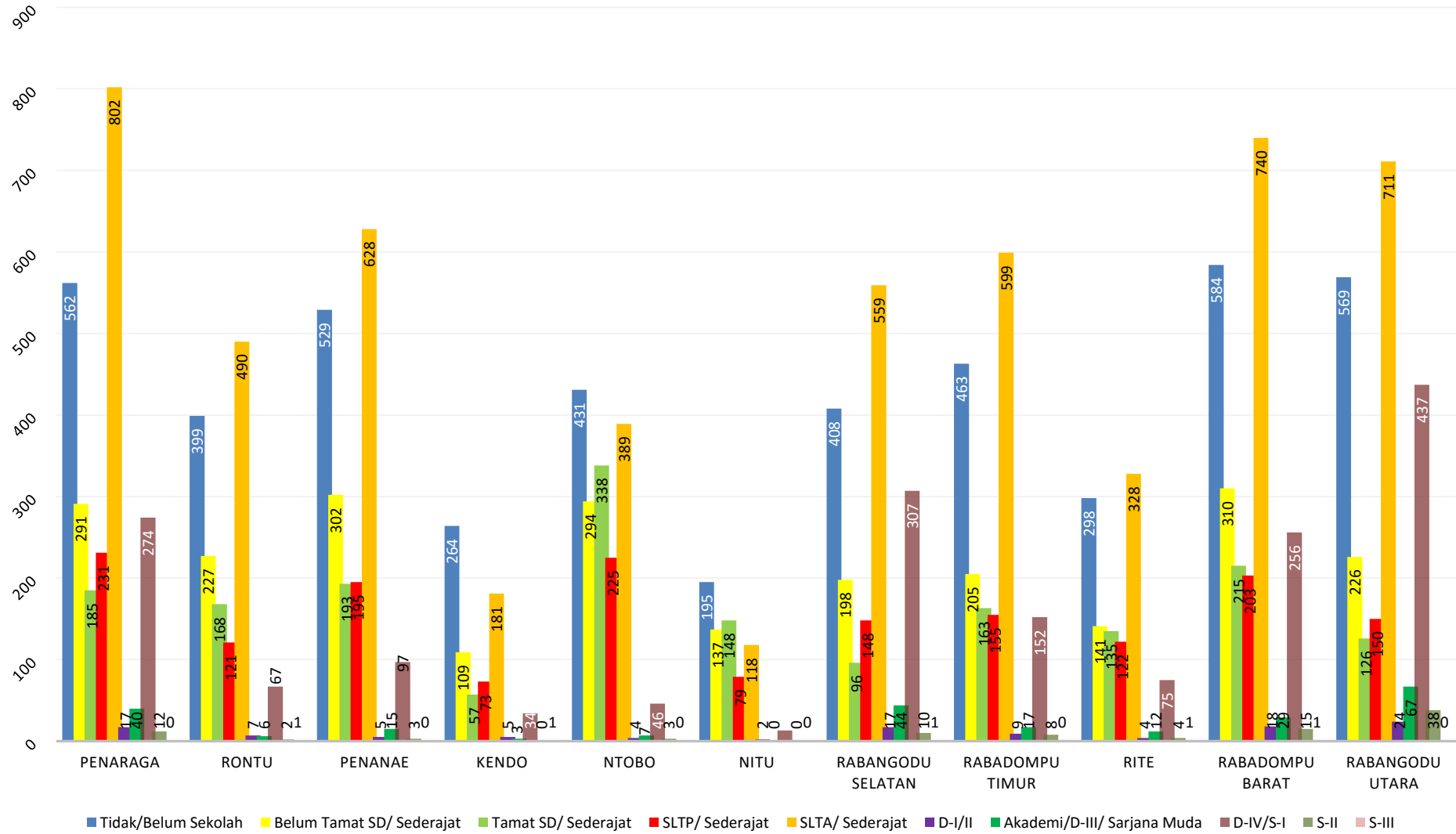
GRAFIK 3.13
Penduduk Kec. Raba Berdasarkan Pendidikan Akhir



3.1.m. Penduduk Laki-laki Raba Berdasarkan Pendidikan Akhir

KELURAHAN	Tidak/Belum Sekolah	Belum Tamat SD/ Sederajat	Tamat SD/ Sederajat	SLTP/ Sederajat	SLTA/ Sederajat	D-I/II	Akademi/D-III/ Sarjana Muda	D-IV/S-I	S-II	S-III	Jumlah
PENARAGA	562	291	185	231	802	17	40	274	12	0	2.414
RONTU	399	227	168	121	490	7	6	67	2	1	1.488
PENANAE	529	302	193	195	628	5	15	97	3	0	1.967
KENDO	264	109	57	73	181	5	3	34	0	1	727
NTOBO	431	294	338	225	389	4	7	46	3	0	1.737
NITU	195	137	148	79	118	2	0	13	0	0	692
RABANGODU SELATAN	408	198	96	148	559	17	44	307	10	1	1.788
RABADOMPU TIMUR	463	205	163	155	599	9	17	152	8	0	1.771
RITE	298	141	135	122	328	4	12	75	4	1	1.120
RABADOMPU BARAT	584	310	215	203	740	18	29	256	15	1	2.371
RABANGODU UTARA	569	226	126	150	711	24	67	437	38	0	2.348
JUMLAH	4.702	2.440	1.824	1.702	5.545	112	240	1.758	95	5	18.423

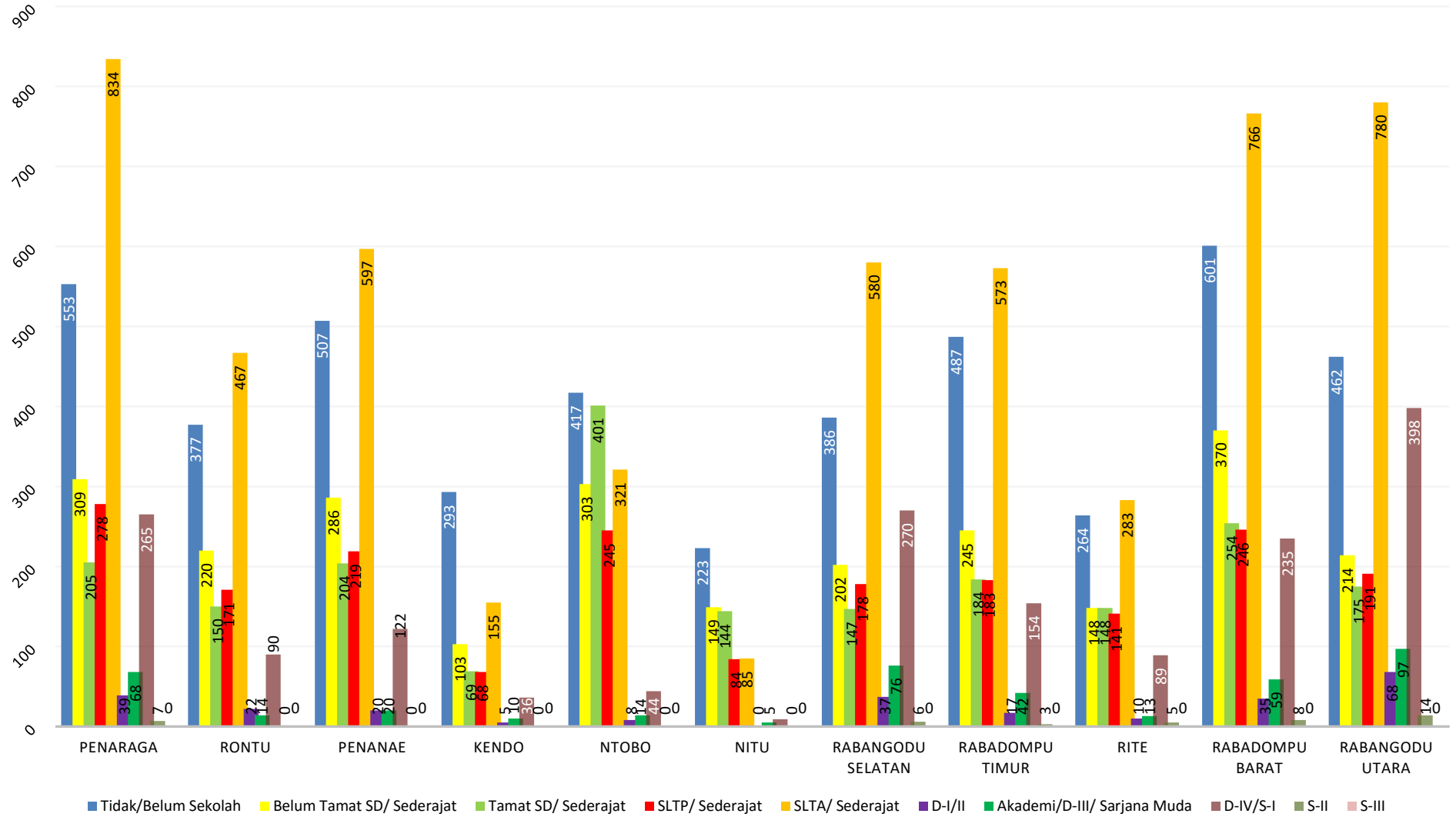
GRAFIK 3.14
Penduduk Laki-laki Kec. Raba Berdasarkan Pendidikan Akhir



3.1.n. Penduduk Perempuan Raba Berdasarkan Pendidikan Akhir

KELURAHAN	Tidak/Belum Sekolah	Belum Tamat SD/ Sederajat	Tamat SD/ Sederajat	SLTP/ Sederajat	SLTA/ Sederajat	D-I/II	Akademi/D-III/ Sarjana Muda	D-IV/S-I	S-II	S-III	Jumlah
PENARAGA	553	309	205	278	834	39	68	265	7	0	2.558
RONTU	377	220	150	171	467	22	14	90	0	0	1.511
PENANAE	507	286	204	219	597	20	20	122	0	0	1.975
KENDO	293	103	69	68	155	5	10	36	0	0	739
NTOBO	417	303	401	245	321	8	14	44	0	0	1.753
NITU	223	149	144	84	85	0	5	9	0	0	699
RABANGODU SELATAN	386	202	147	178	580	37	76	270	6	0	1.882
RABADOMPU TIMUR	487	245	184	183	573	17	42	154	3	0	1.888
RITE	264	148	148	141	283	10	13	89	5	0	1.101
RABADOMPU BARAT	601	370	254	246	766	35	59	235	8	0	2.574
RABANGODU UTARA	462	214	175	191	780	68	97	398	14	0	2.399
JUMLAH	4.570	2.549	2.081	2.004	5.441	261	418	1.712	43	0	19.079

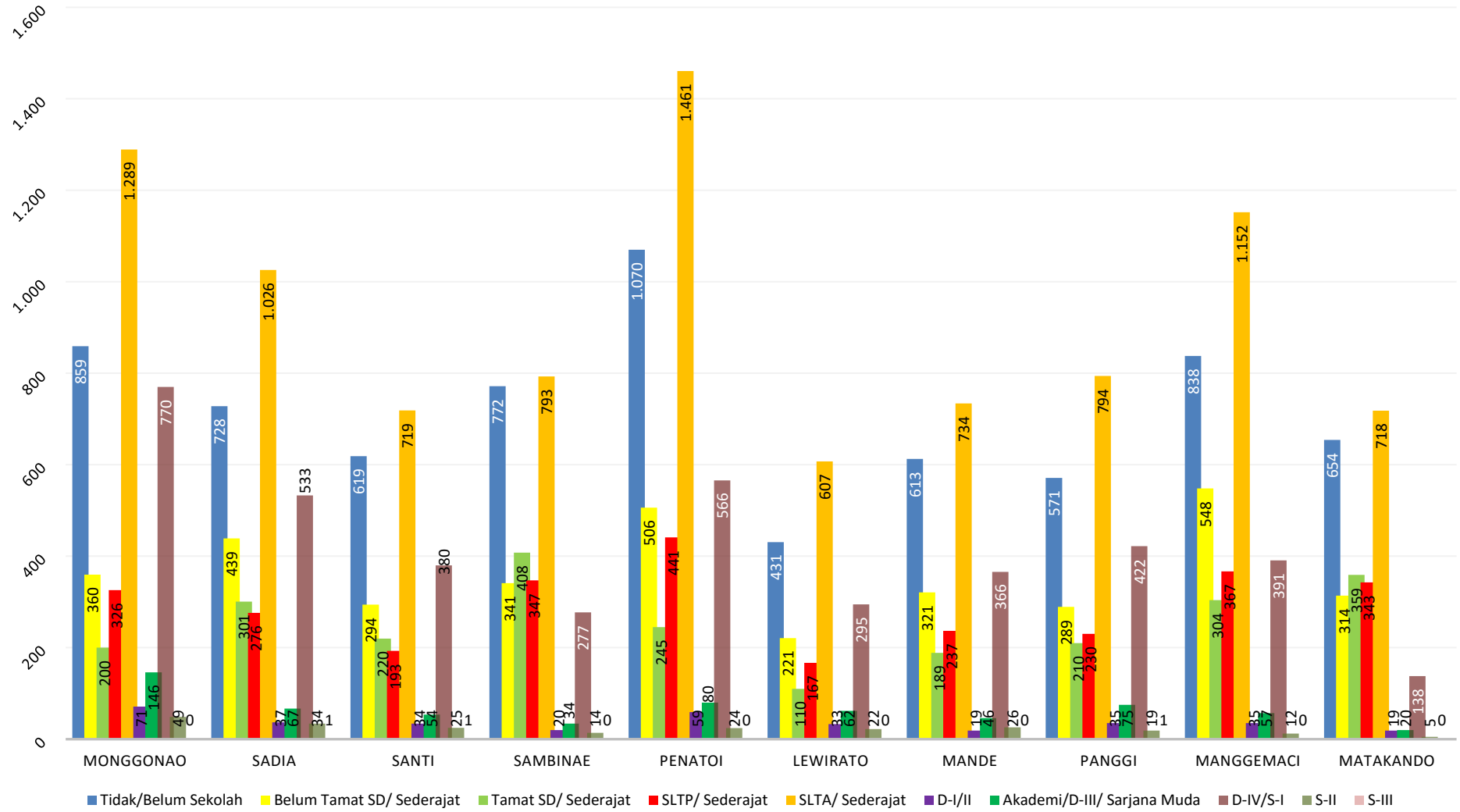
GRAFIK 3.15
Penduduk Perempuan Kec. Raba Berdasarkan Pendidikan Akhir



3.1.o. Penduduk Mpunda Berdasarkan Pendidikan Akhir

KELURAHAN	Tidak/Belum Sekolah	Belum Tamat SD/ Sederajat	Tamat SD/ Sederajat	SLTP/ Sederajat	SLTA/ Sederajat	D-I/II	Akademi/D-III/ Sarjana Muda	D-IV/S-I	S-II	S-III	Jumlah
MONGGONAO	859	360	200	326	1.289	71	146	770	49	0	4.070
SADIA	728	439	301	276	1.026	37	67	533	34	1	3.442
SANTI	619	294	220	193	719	34	54	380	25	1	2.539
SAMBINAE	772	341	408	347	793	20	34	277	14	0	3.006
PENATOI	1.070	506	245	441	1.461	59	80	566	24	0	4.452
LEWIRATO	431	221	110	167	607	33	62	295	22	0	1.948
MANDE	613	321	189	237	734	19	46	366	26	0	2.551
PANGGI	571	289	210	230	794	35	75	422	19	1	2.646
MANGGEMACI	838	548	304	367	1.152	35	57	391	12	0	3.704
MATAKANDO	654	314	359	343	718	19	20	138	5	0	2.570
JUMLAH	7.155	3.633	2.546	2.927	9.293	362	641	4.138	230	3	30.928

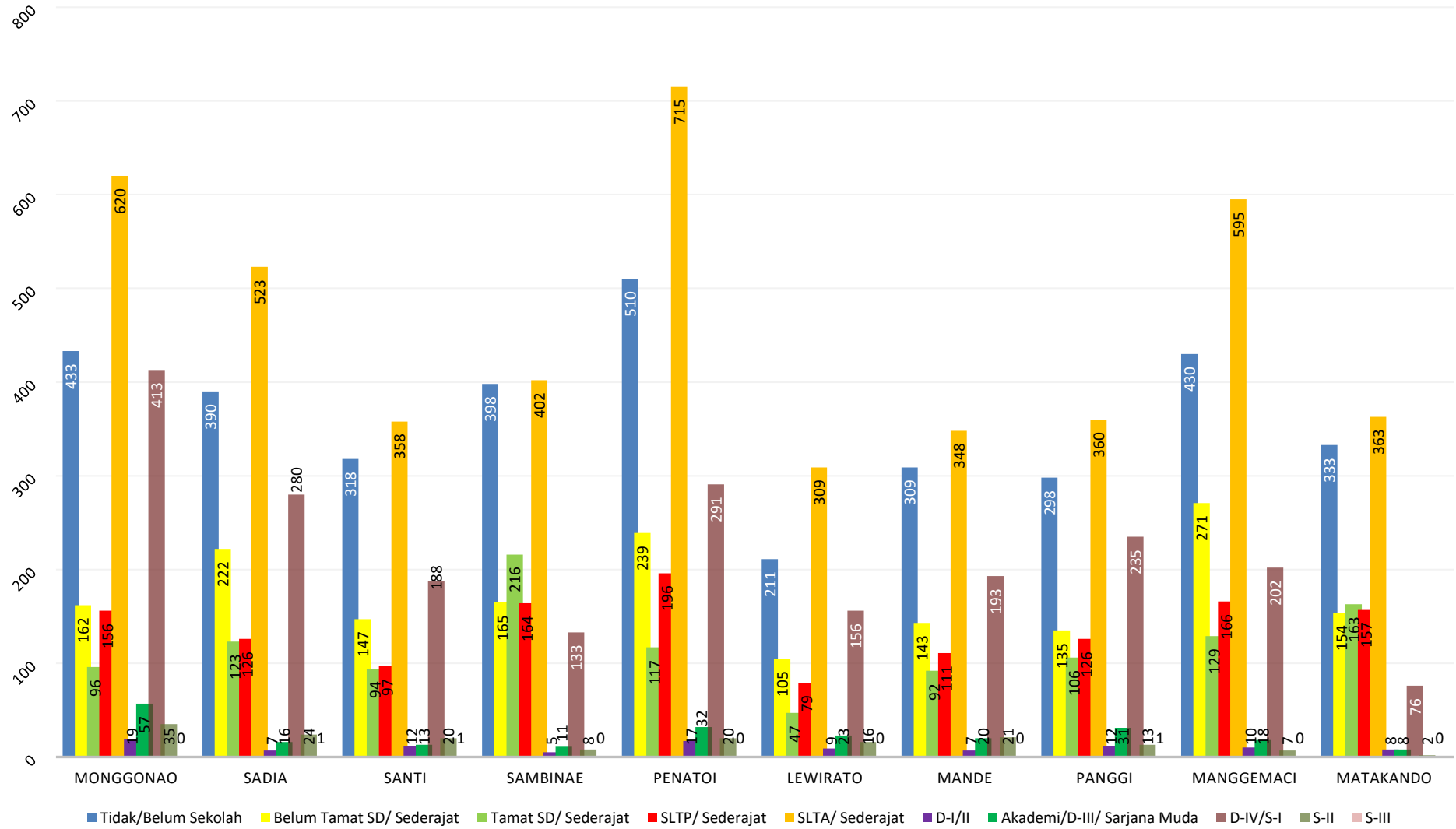
GRAFIK 3.16
Penduduk Kec. Mpunda Berdasarkan Pendidikan Akhir



3.1.p. Penduduk Laki-laki Mpunda Berdasarkan Pendidikan Akhir

KELURAHAN	Tidak/Belum Sekolah	Belum Tamat SD/ Sederajat	Tamat SD/ Sederajat	SLTP/ Sederajat	SLTA/ Sederajat	D-I/II	Akademi/D-III/ Sarjana Muda	D-IV/S-I	S-II	S-III	Jumlah
MONGGONAO	433	162	96	156	620	19	57	413	35	0	1.991
SADIA	390	222	123	126	523	7	16	280	24	1	1.712
SANTI	318	147	94	97	358	12	13	188	20	1	1.248
SAMBINAE	398	165	216	164	402	5	11	133	8	0	1.502
PENATOI	510	239	117	196	715	17	32	291	20	0	2.137
LEWIRATO	211	105	47	79	309	9	23	156	16	0	955
MANDE	309	143	92	111	348	7	20	193	21	0	1.244
PANGGI	298	135	106	126	360	12	31	235	13	1	1.317
MANGGEMACI	430	271	129	166	595	10	18	202	7	0	1.828
MATAKANDO	333	154	163	157	363	8	8	76	2	0	1.264
JUMLAH	3.630	1.743	1.183	1.378	4.593	106	229	2.167	166	3	15.198

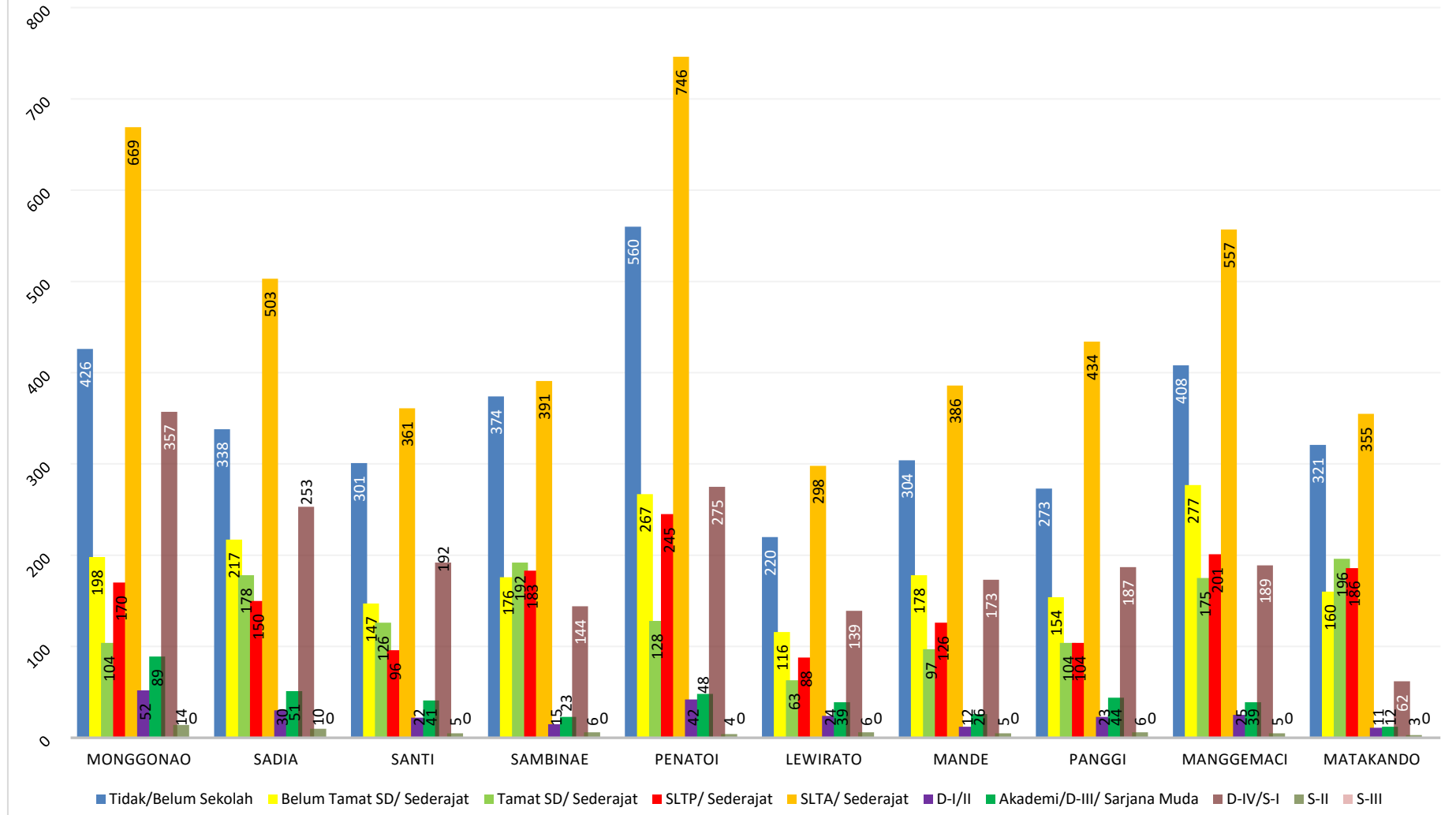
GRAFIK 3.17
Penduduk Laki-laki Kec. Mpunda Berdasarkan Pendidikan Akhir



3.1.q. Penduduk Perempuan Mpunda Berdasarkan Pendidikan Akhir

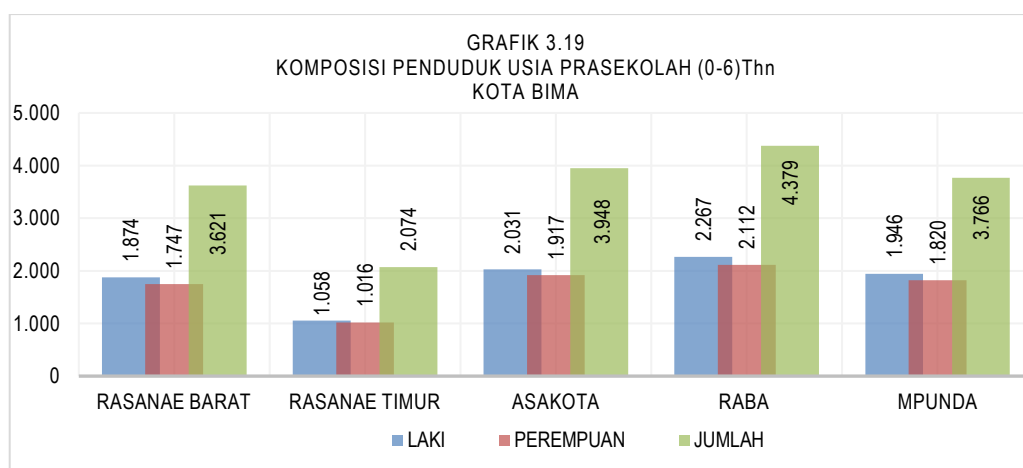
KELURAHAN	Tidak/Belum Sekolah	Belum Tamat SD/ Sederajat	Tamat SD/ Sederajat	SLTP/ Sederajat	SLTA/ Sederajat	D-I/II	Akademi/D-III/ Sarjana Muda	D-IV/S-I	S-II	S-III	Jumlah
MONGGONAO	426	198	104	170	669	52	89	357	14	0	2.079
SADIA	338	217	178	150	503	30	51	253	10	0	1.730
SANTI	301	147	126	96	361	22	41	192	5	0	1.291
SAMBINAE	374	176	192	183	391	15	23	144	6	0	1.504
PENATOI	560	267	128	245	746	42	48	275	4	0	2.315
LEWIRATO	220	116	63	88	298	24	39	139	6	0	993
MANDE	304	178	97	126	386	12	26	173	5	0	1.307
PANGGI	273	154	104	104	434	23	44	187	6	0	1.329
MANGGEMACI	408	277	175	201	557	25	39	189	5	0	1.876
MATAKANDO	321	160	196	186	355	11	12	62	3	0	1.306
JUMLAH	3.525	1.890	1.363	1.549	4.700	256	412	1.971	64	0	15.730

GRAFIK 3.18
Penduduk Perempuan Kec. Mpunda Berdasarkan Pendidikan Akhir



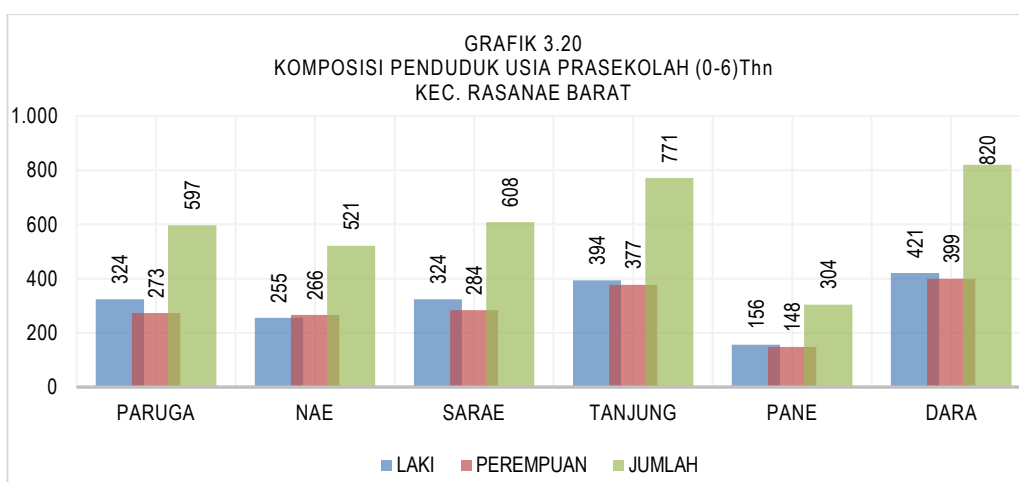
3.2. Penduduk Kota Bima Berdasarkan Kelompok Usia Pra Sekolah (0 – 6 Tahun)

KECAMATAN	Usia Prasekolah / (0-6) Tahun		
	Laki	Perempuan	Jumlah
RASANA E BARAT	1.874	1.747	3.621
RASANA E TIMUR	1.058	1.016	2.074
ASAKOTA	2.031	1.917	3.948
RABA	2.267	2.112	4.379
MPUNDA	1.946	1.820	3.766
JUMLAH	9.176	8.612	17.788



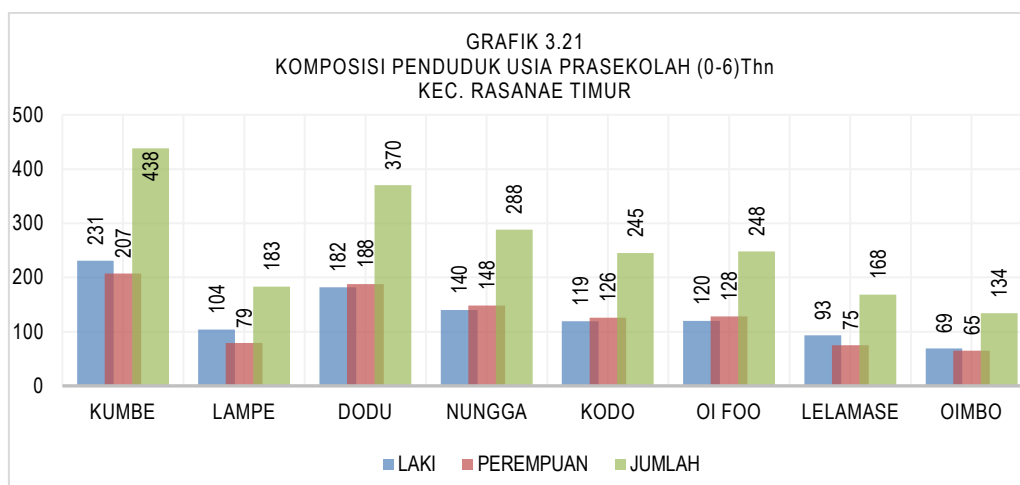
3.2.a. Penduduk Kec. Rasanae Barat Berdasarkan Kelompok Usia Pra Sekolah (0 – 6 Tahun)

KELURAHAN	Usia Prasekolah / (0-6) Tahun		
	Laki	Perempuan	Jumlah
PARUGA	324	273	597
NAE	255	266	521
SARAE	324	284	608
TANJUNG	394	377	771
PANE	156	148	304
DARA	421	399	820
JUMLAH	1.874	1.747	3.621



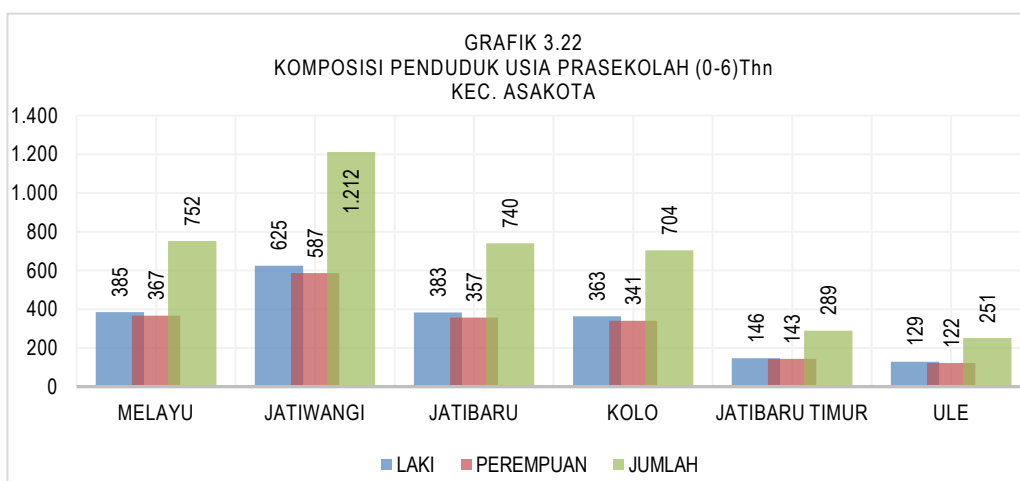
3.2.b. Penduduk Kec. Rasanæ Timur Berdasarkan Kelompok Usia Pra Sekolah (0 – 6 Tahun)

KELURAHAN	Usia Prasekolah / (0-6) Tahun		
	Laki	Perempuan	Jumlah
KUMBE	231	207	438
LAMPE	104	79	183
DODU	182	188	370
NUNGA	140	148	288
KODO	119	126	245
OI FOO	120	128	248
LELAMASE	93	75	168
OIMBO	69	65	134
JUMLAH	1.058	1.016	2.074



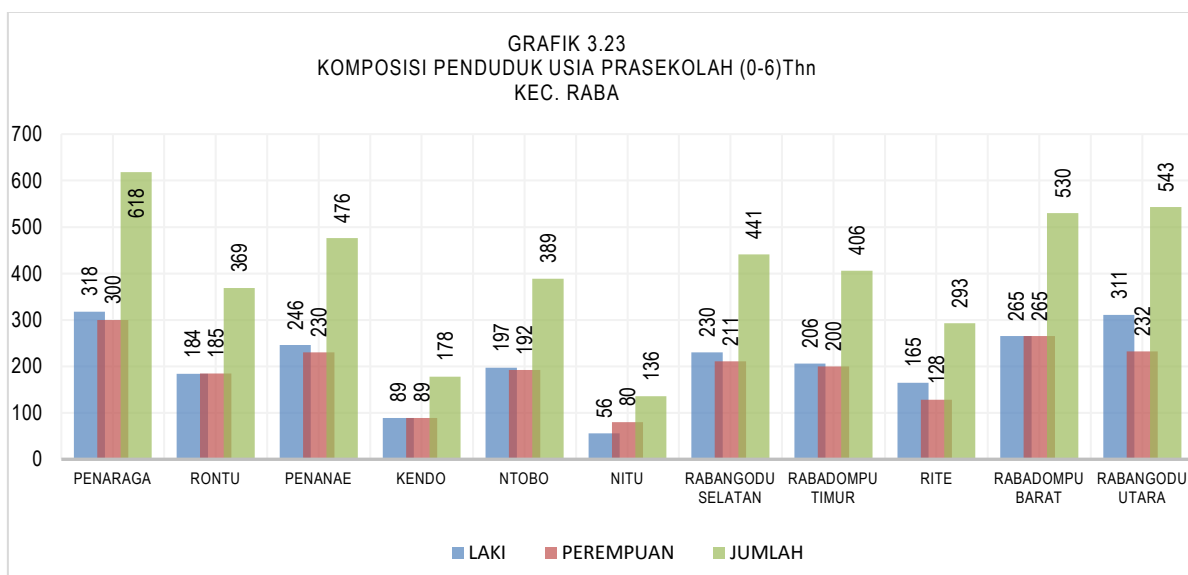
3.2.c. Penduduk Kec. Asakota Berdasarkan Kelompok Usia Pra Sekolah (0 – 6 Tahun)

KELURAHAN	Usia Prasekolah / (0-6) Tahun		
	Laki	Perempuan	Jumlah
MELAYU	385	367	752
JATIWANGI	625	587	1.212
JATIBARU	383	357	740
KOLO	363	341	704
JATIBARU TIMUR	146	143	289
ULE	129	122	251
JUMLAH	2.031	1.917	3.948



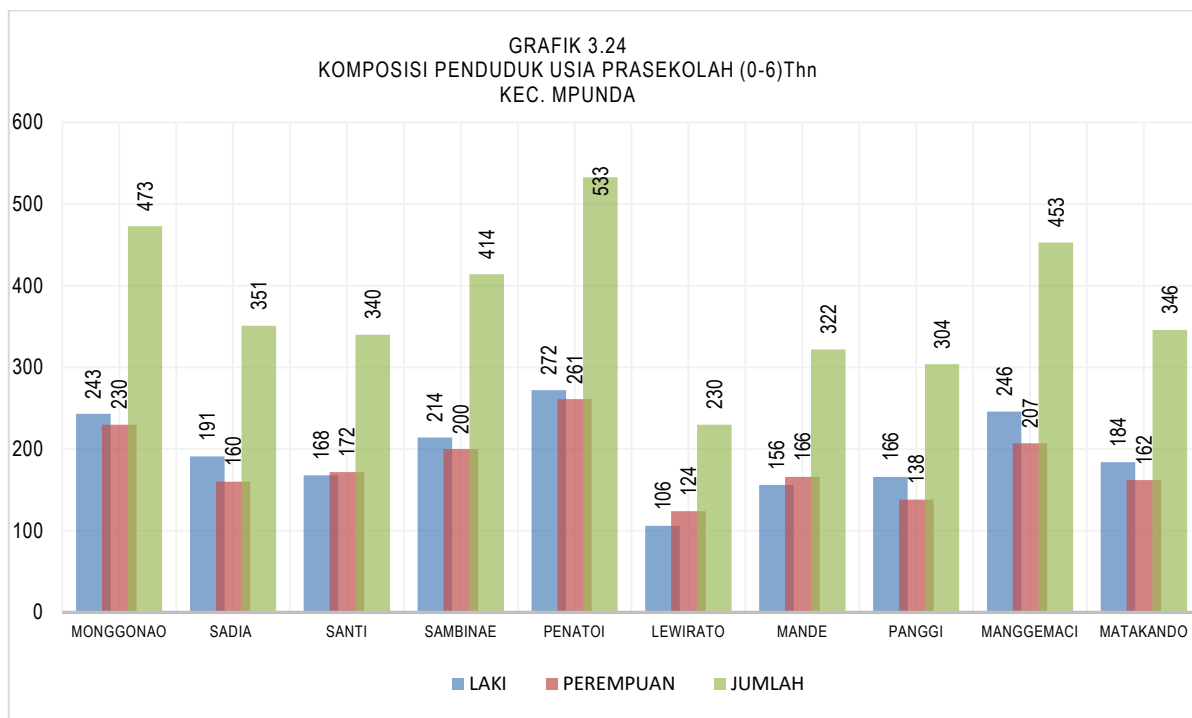
3.2.d. Penduduk Kec. Raba Berdasarkan Kelompok Usia Pra Sekolah (0 – 6 Tahun)

KELURAHAN	Usia Prasekolah / (0-6) Tahun		
	Laki	Perempuan	Jumlah
PENARAGA	318	300	618
RONTU	184	185	369
PENANAE	246	230	476
KENDO	89	89	178
NTOBO	197	192	389
NITU	56	80	136
RABANGODU SELATAN	230	211	441
RABADOMPU TIMUR	206	200	406
RITE	165	128	293
RABADOMPU BARAT	265	265	530
RABANGODU UTARA	311	232	543
JUMLAH	2.267	2.112	4.379



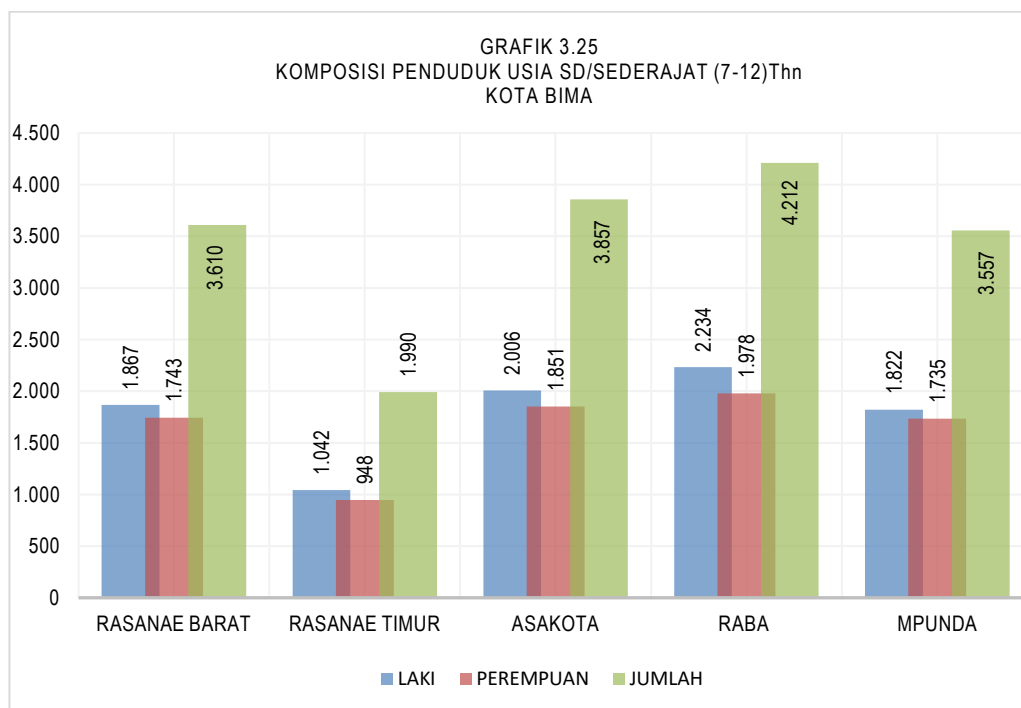
3.2.e. Penduduk Kec. Mpunda Berdasarkan Kelompok Usia Pra Sekolah (0 – 6 Tahun)

KELURAHAN	Usia Prasekolah / (0-6) Tahun		
	Laki	Perempuan	Jumlah
MONGGONAO	243	230	473
SADIA	191	160	351
SANTI	168	172	340
SAMBINAE	214	200	414
PENATOI	272	261	533
LEWIRATO	106	124	230
MANDE	156	166	322
PANGGI	166	138	304
MANGGEMACI	246	207	453
MATAKANDO	184	162	346
JUMLAH	1.946	1.820	3.766



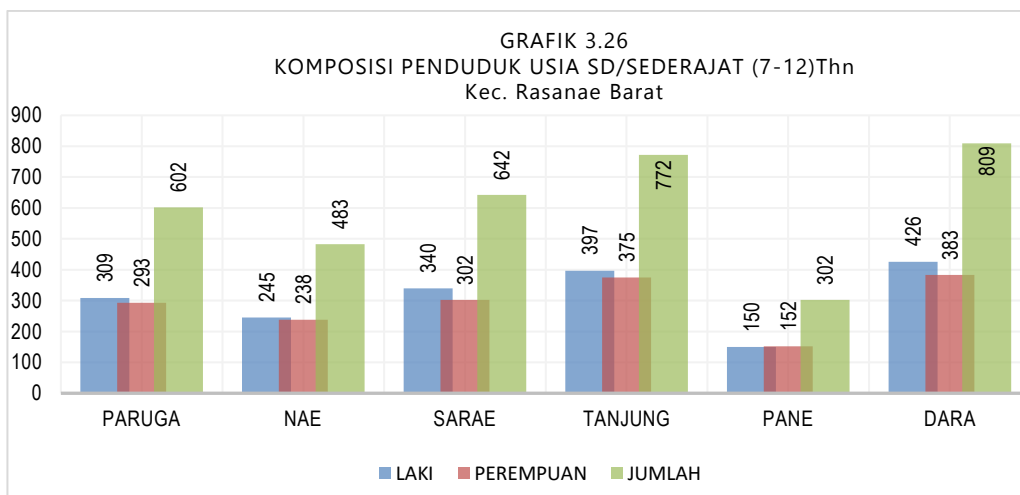
3.3. Penduduk Kota Bima Berdasarkan Kelompok Usia SD/Sederajat (7 – 12 Tahun)

KECAMATAN	Usia SD/Sederajat (7 – 12 Tahun)		
	Laki	Perempuan	Jumlah
RASANAЕ BARAT	1.867	1.743	3.610
RASANAЕ TIMUR	1.042	948	1.990
ASAKOTA	2.006	1.851	3.857
RABA	2.234	1.978	4.212
MPUNDA	1.822	1.735	3.557
JUMLAH	8.971	8.255	17.226



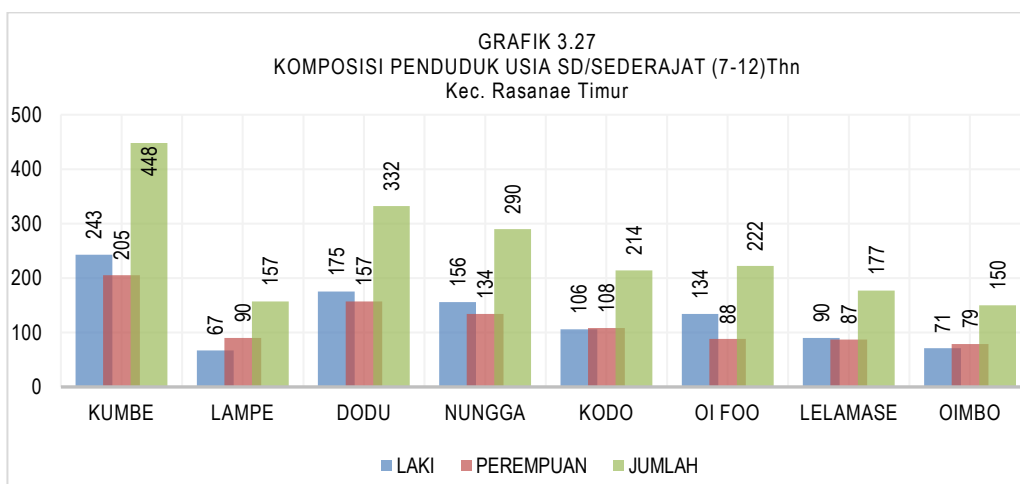
3.3.a. Penduduk Kec. Rasanae Barat Berdasarkan Kelompok Usia SD/Sederajat (7 – 12 Tahun)

KELURAHAN	Usia SD/Sederajat (7 – 12 Tahun)		
	Laki	Perempuan	Jumlah
PARUGA	309	293	602
NAE	245	238	483
SARAE	340	302	642
TANJUNG	397	375	772
PANE	150	152	302
DARA	426	383	809
JUMLAH	1.867	1.743	3.610



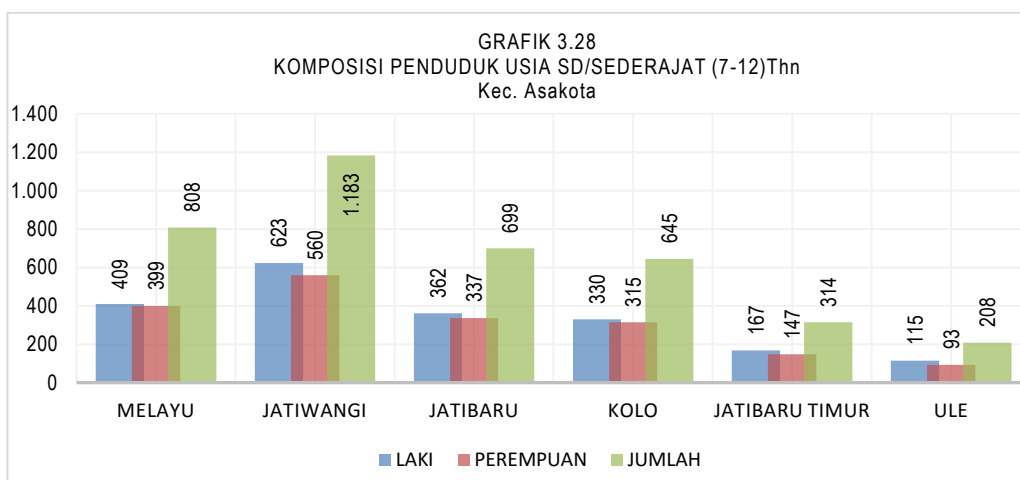
3.3.b. Penduduk Kec. Rasanae Timur Berdasarkan Kelompok Usia SD/Sederajat (7 – 12 Tahun)

KELURAHAN	Usia SD/Sederajat (7 – 12 Tahun)		
	Laki	Perempuan	Jumlah
KUMBE	243	205	448
LAMPE	67	90	157
DODU	175	157	332
NUNGA	156	134	290
KODO	106	108	214
OI FOO	134	88	222
LELAMASE	90	87	177
OIMBO	71	79	150
JUMLAH	1.042	948	1.990



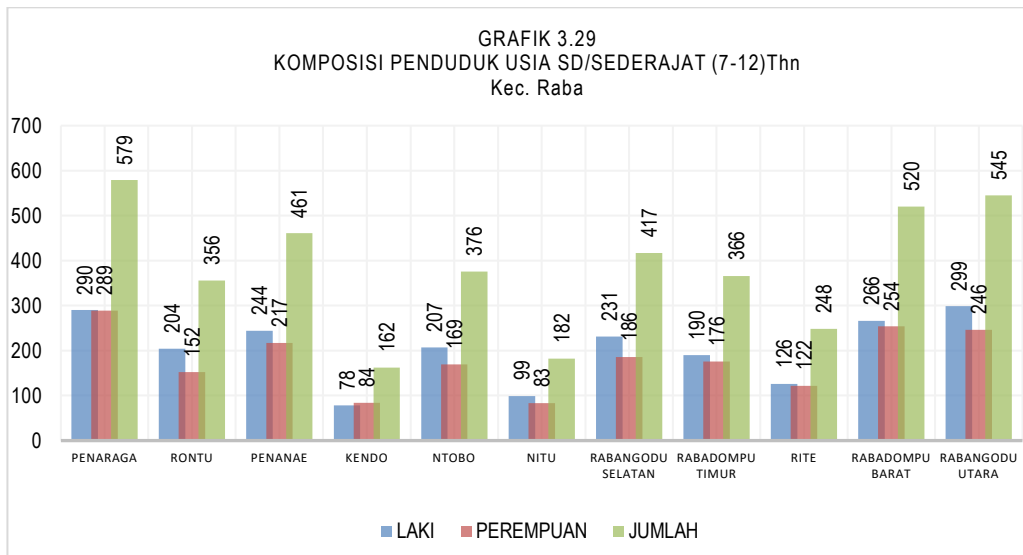
3.3.c. Penduduk Kec. Asakota Berdasarkan Kelompok Usia SD/Sederajat (7 – 12 Tahun)

KELURAHAN	Usia SD/Sederajat (7 – 12 Tahun)		
	Laki	Perempuan	Jumlah
MELAYU	409	399	808
JATIWANGI	623	560	1.183
JATIBARU	362	337	699
KOLO	330	315	645
JATIBARU TIMUR	167	147	314
ULE	115	93	208
JUMLAH	2.006	1.851	3.857



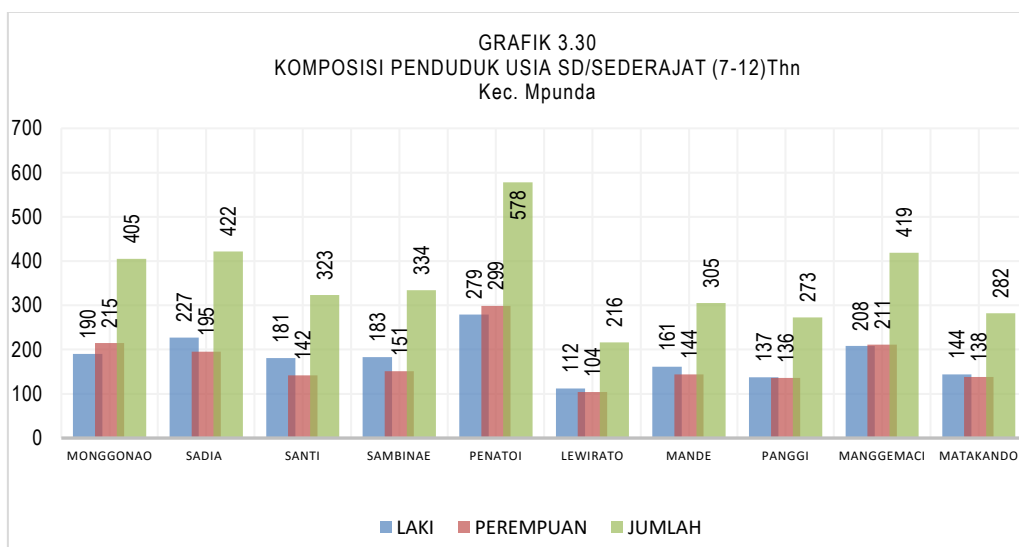
3.3.d. Penduduk Kec. Raba Berdasarkan Kelompok Usia SD/Sederajat (7 – 12 Tahun)

KELURAHAN	Usia SD/Sederajat (7 – 12 Tahun)		
	Laki	Perempuan	Jumlah
PENARAGA	290	289	579
RONTU	204	152	356
PENANAE	244	217	461
KENDO	78	84	162
NTOBO	207	169	376
NITU	99	83	182
RABANGODU SELATAN	231	186	417
RABADOMPU TIMUR	190	176	366
RITE	126	122	248
RABADOMPU BARAT	266	254	520
RABANGODU UTARA	299	246	545
JUMLAH	2.234	1.978	4.212



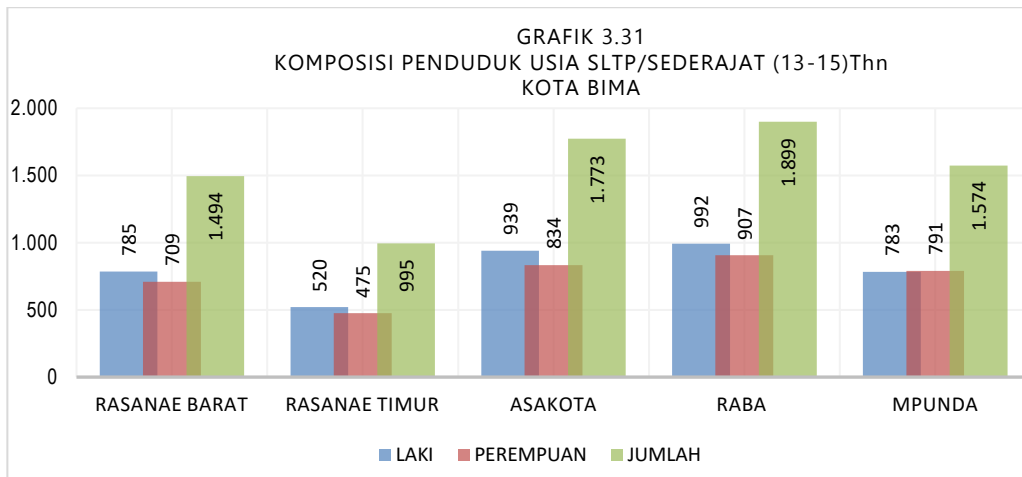
3.3.e. Penduduk Kec. Mpunda Berdasarkan Kelompok Usia SD/Sederajat (7 – 12 Tahun)

KELURAHAN	Usia SD/Sederajat (7 – 12 Tahun)		
	Laki	Perempuan	Jumlah
MONGGONAO	190	215	405
SADIA	227	195	422
SANTI	181	142	323
SAMBINAE	183	151	334
PENATOI	279	299	578
LEWIRATO	112	104	216
MANDE	161	144	305
PANGGI	137	136	273
MANGGEMACI	208	211	419
MATAKANDO	144	138	282
JUMLAH	1.822	1.735	3.557



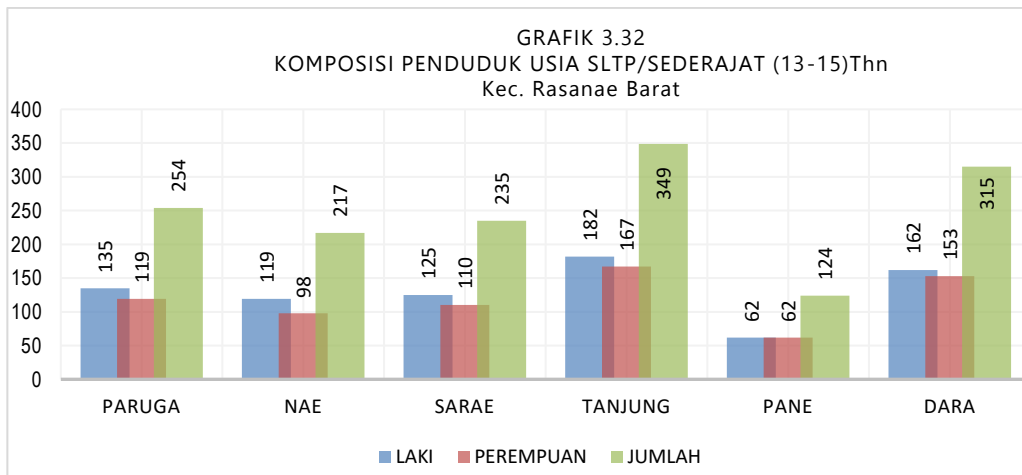
3.4. Penduduk Kota Bima Berdasarkan Kelompok Usia SLTP/Sederajat (13 – 15 Tahun)

KECAMATAN	Usia SLTP/Sederajat (13 – 15 Tahun)		
	Laki	Perempuan	Jumlah
RASANA E BARAT	785	709	1.494
RASANA E TIMUR	520	475	995
ASAKOTA	939	834	1.773
RABA	992	907	1.899
MPUNDA	783	791	1.574
JUMLAH	4.019	3.716	7.735



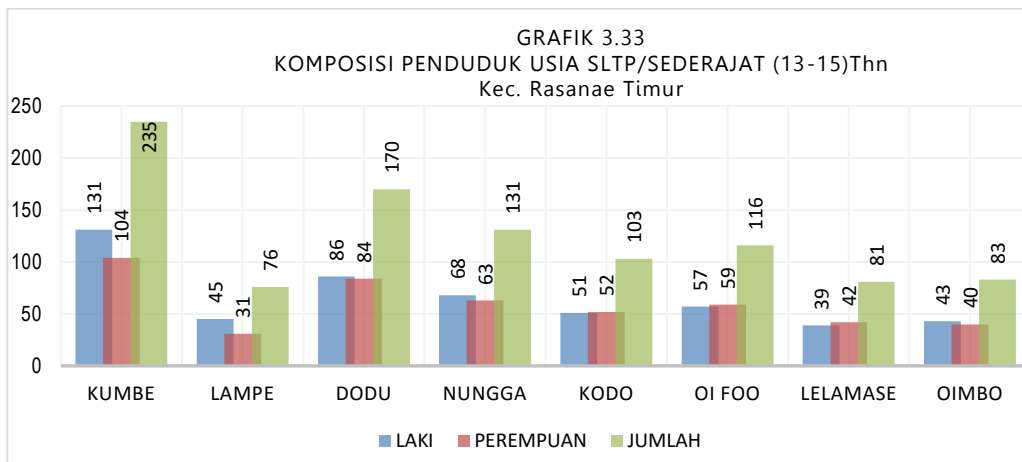
3.4.a. Penduduk Kec. Rasanae Barat Berdasarkan Klp Usia SLTP/Sederajat (13 – 15 Tahun)

KELURAHAN	Usia SLTP/Sederajat (13 – 15 Tahun)		
	Laki	Perempuan	Jumlah
PARUGA	135	119	254
NAE	119	98	217
SARAE	125	110	235
TANJUNG	182	167	349
PANE	62	62	124
DARA	162	153	315
JUMLAH	785	709	1.494



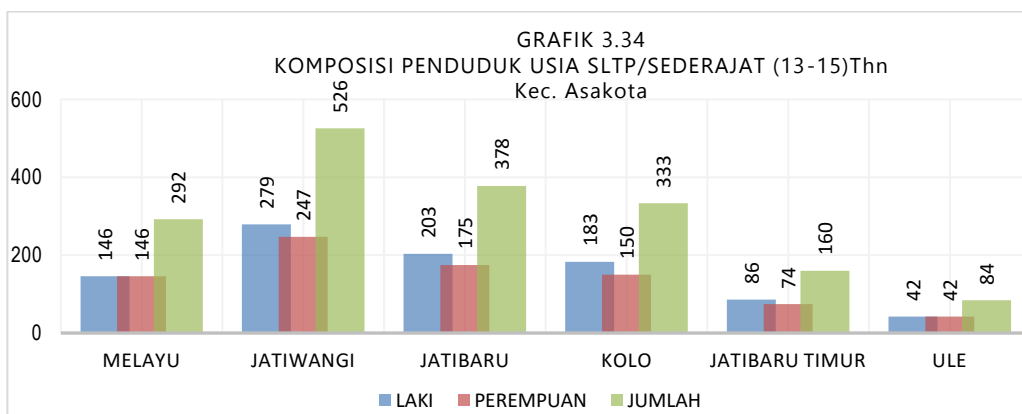
3.4.b. Penduduk Kec. Rasanæ Timur Berdasarkan Klp Usia SLTP/Sederajat (13 – 15 Tahun)

KELURAHAN	Usia SLTP/Sederajat (13 – 15 Tahun)		
	Laki	Perempuan	Jumlah
KUMBE	131	104	235
LAMPE	45	31	76
DODU	86	84	170
NUNGA	68	63	131
KODO	51	52	103
OI FOO	57	59	116
LELAMASE	39	42	81
OIMBO	43	40	83
JUMLAH	520	475	995



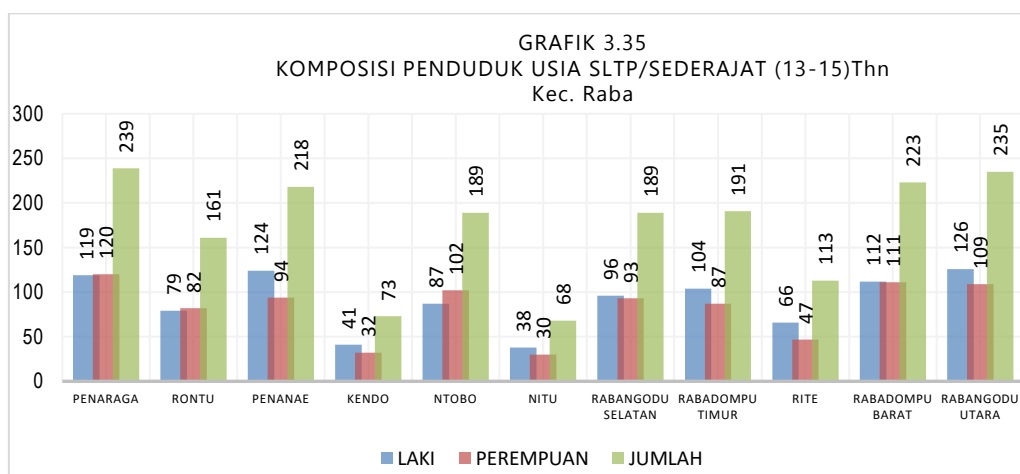
3.4.c. Penduduk Kec. Asakota Berdasarkan Klp Usia SLTP/Sederajat (13 – 15 Tahun)

KELURAHAN	Usia SLTP/Sederajat (13 – 15 Tahun)		
	Laki	Perempuan	Jumlah
MELAYU	146	146	292
JATIWANGI	279	247	526
JATIBARU	203	175	378
KOLO	183	150	333
JATIBARU TIMUR	86	74	160
ULE	42	42	84
JUMLAH	939	834	1.773



3.4.d. Penduduk Kec. Raba Berdasarkan Klp Usia SLTP/Sederajat (13 – 15 Tahun)

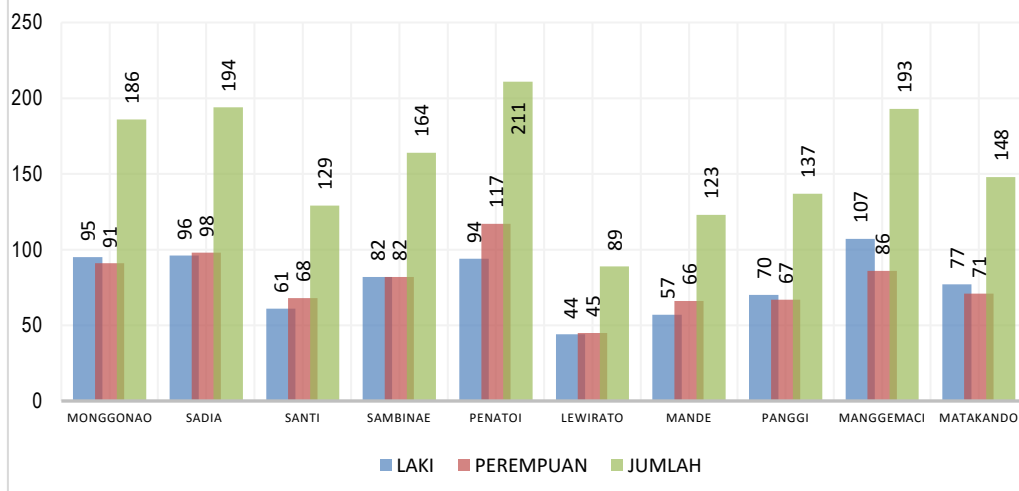
KELURAHAN	Usia SLTP/Sederajat (13 – 15 Tahun)		
	Laki	Perempuan	Jumlah
PENARAGA	119	120	239
RONTU	79	82	161
PENANAE	124	94	218
KENDO	41	32	73
NTOBO	87	102	189
NITU	38	30	68
RABANGODU SELATAN	96	93	189
RABADOMPU TIMUR	104	87	191
RITE	66	47	113
RABADOMPU BARAT	112	111	223
RABANGODU UTARA	126	109	235
JUMLAH	992	907	1.899



3.4.e. Penduduk Kec. Mpunda Berdasarkan Klp Usia SLTP/Sederajat (13 – 15 Tahun)

KELURAHAN	Usia SLTP/Sederajat (13 – 15 Tahun)		
	Laki	Perempuan	Jumlah
MONGGONAO	95	91	186
SADIA	96	98	194
SANTI	61	68	129
SAMBINAE	82	82	164
PENATOI	94	117	211
LEWIRATO	44	45	89
MANDE	57	66	123
PANGGI	70	67	137
MANGGEMACI	107	86	193
MATAKANDO	77	71	148
JUMLAH	783	791	1.574

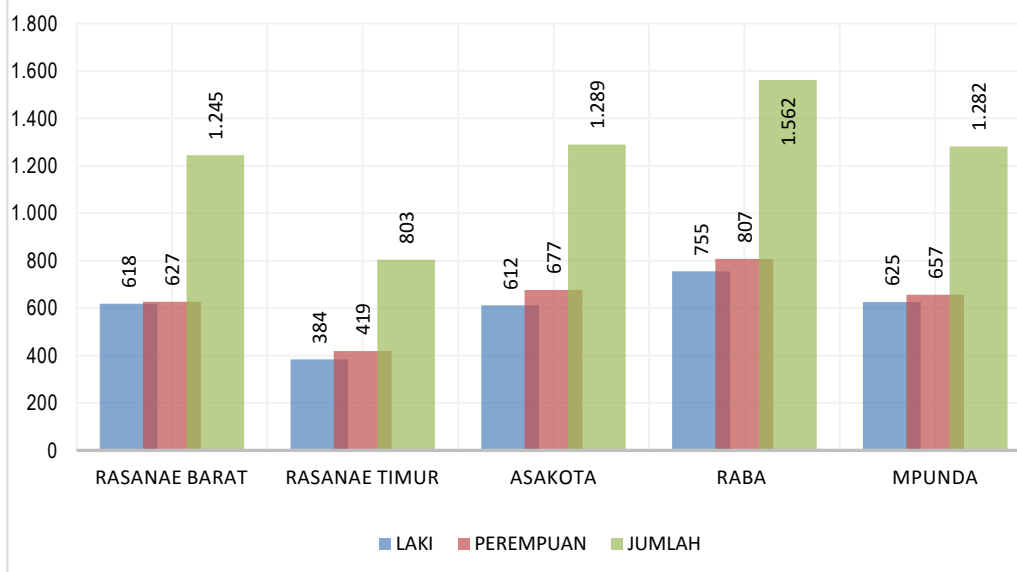
GRAFIK 3.36
KOMPOSISI PENDUDUK USIA SLTP/SEDERAJAT (13-15)Thn
Kec. Mpunda



3.5. Penduduk Kota Bima Berdasarkan Klp Usia SLTA/Sederajat (16 – 18 Tahun)

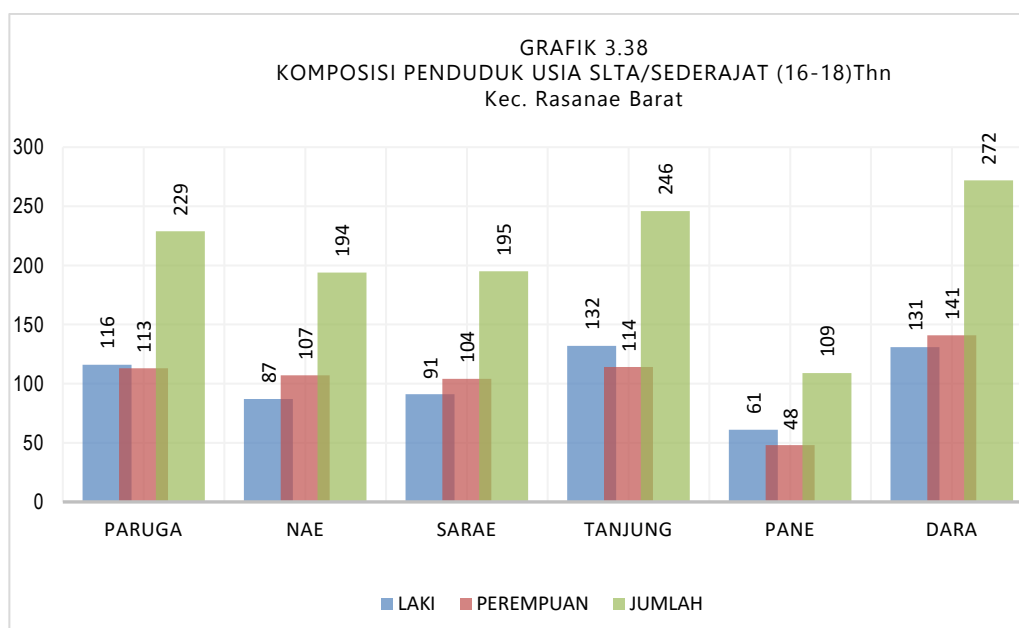
KECAMATAN	Usia SLTA/Sederajat (16 – 18 Tahun)		
	Laki	Perempuan	Jumlah
RASANAЕ BARAT	618	627	1.245
RASANAЕ TIMUR	384	419	803
ASAKOTA	612	677	1.289
RABA	755	807	1.562
MPUNDA	625	657	1.282
JUMLAH	2.994	3.187	6.181

GRAFIK 3.37
KOMPOSISI PENDUDUK USIA SLTA/SEDERAJAT (16-18)Thn
KOTA BIMA



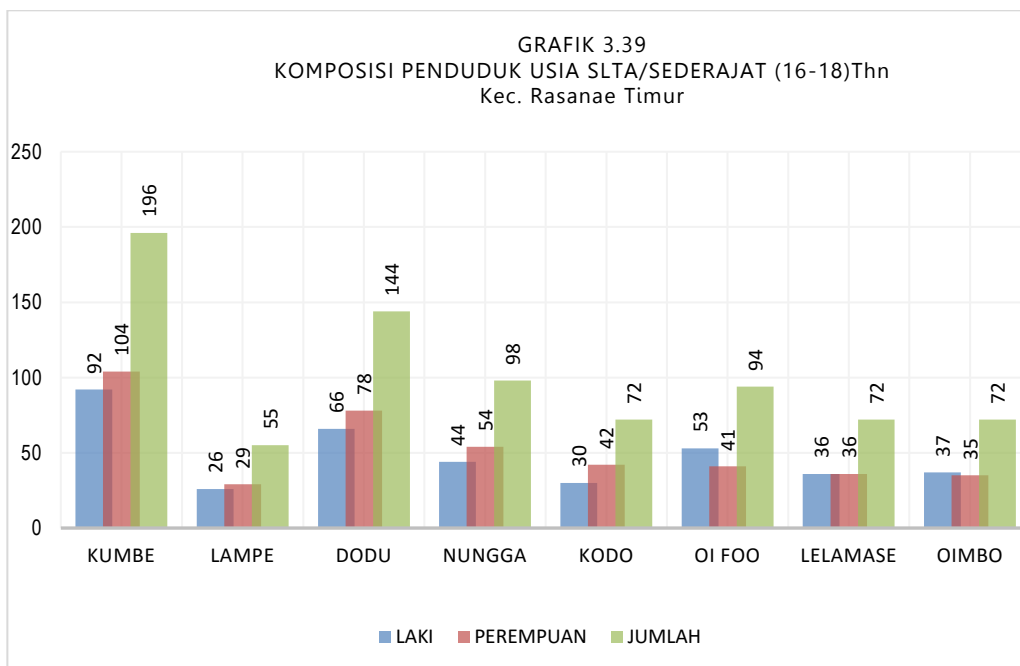
3.5.a. Penduduk Kec. Rasanae Barat Berdasarkan Klp Usia SLTA/Sederajat (16 – 18 Tahun)

KELURAHAN	Usia SLTA/Sederajat (16 – 18 Tahun)		
	<i>Laki</i>	<i>Perempuan</i>	<i>Jumlah</i>
PARUGA	116	113	229
NAE	87	107	194
SARAE	91	104	195
TANJUNG	132	114	246
PANE	61	48	109
DARA	131	141	272
JUMLAH	618	627	1.245



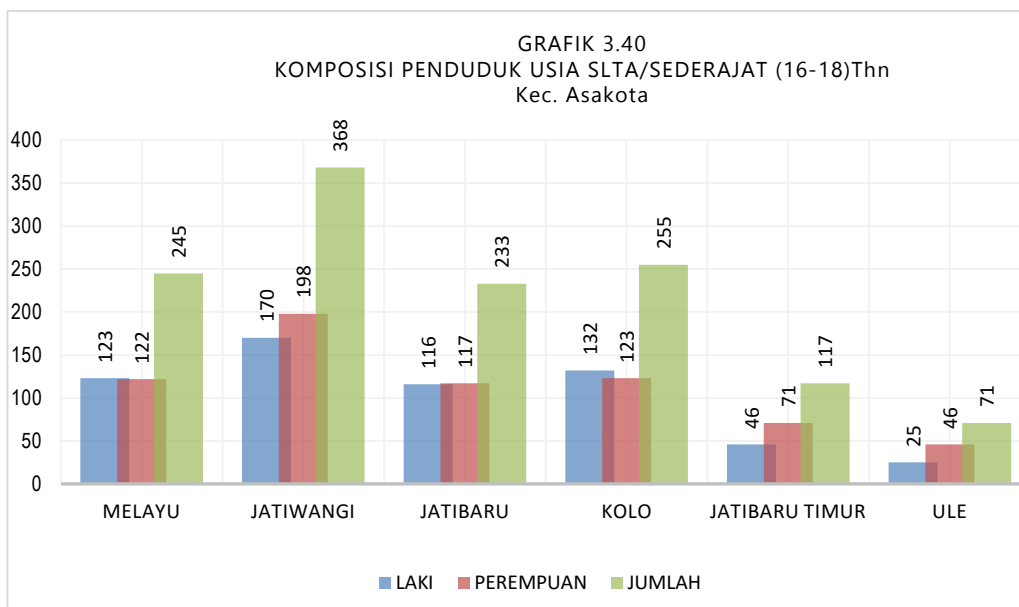
3.5.b. Penduduk Kec. Rasanae Timur Berdasarkan Klp Usia SLTA/Sederajat (16 – 18 Tahun)

KELURAHAN	Usia SLTA/Sederajat (16 – 18 Tahun)		
	<i>Laki</i>	<i>Perempuan</i>	<i>Jumlah</i>
KUMBE	92	104	196
LAMPE	26	29	55
DODU	66	78	144
NUNGGGA	44	54	98
KODO	30	42	72
OI FOO	53	41	94
LELAMASE	36	36	72
OIMBO	37	35	72
JUMLAH	384	419	803



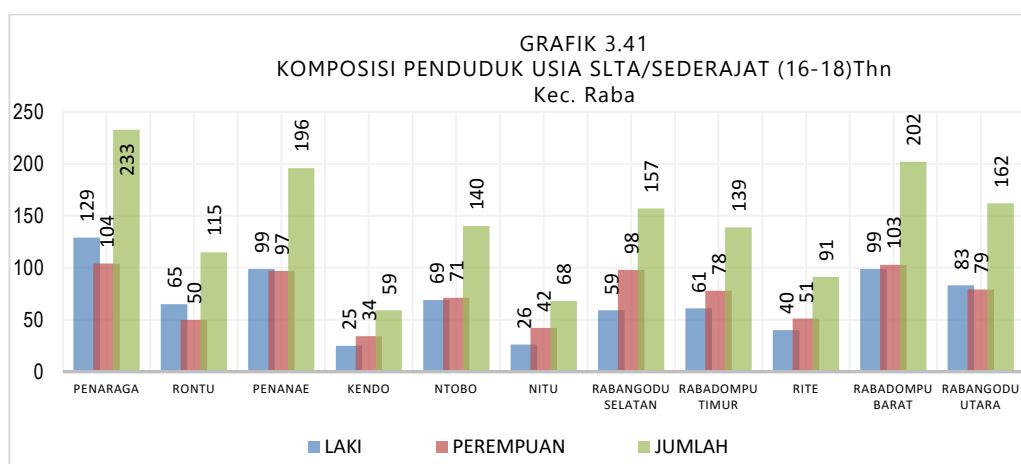
3.5.c. Penduduk Kec. Asakota Berdasarkan Klp Usia SLTA/Sederajat (16 – 18 Tahun)

KELURAHAN	Usia SLTA/Sederajat (16 – 18 Tahun)		
	<i>Laki</i>	<i>Perempuan</i>	<i>Jumlah</i>
<i>MELAYU</i>	123	122	245
<i>JATIWANGI</i>	170	198	368
<i>JATIBARU</i>	116	117	233
<i>KOLO</i>	132	123	255
<i>JATIBARU TIMUR</i>	46	71	117
<i>ULE</i>	25	46	71
JUMLAH	612	677	1.289



3.5.d. Penduduk Kec. Raba Berdasarkan Klp Usia SLTA/Sederajat (16 – 18 Tahun)

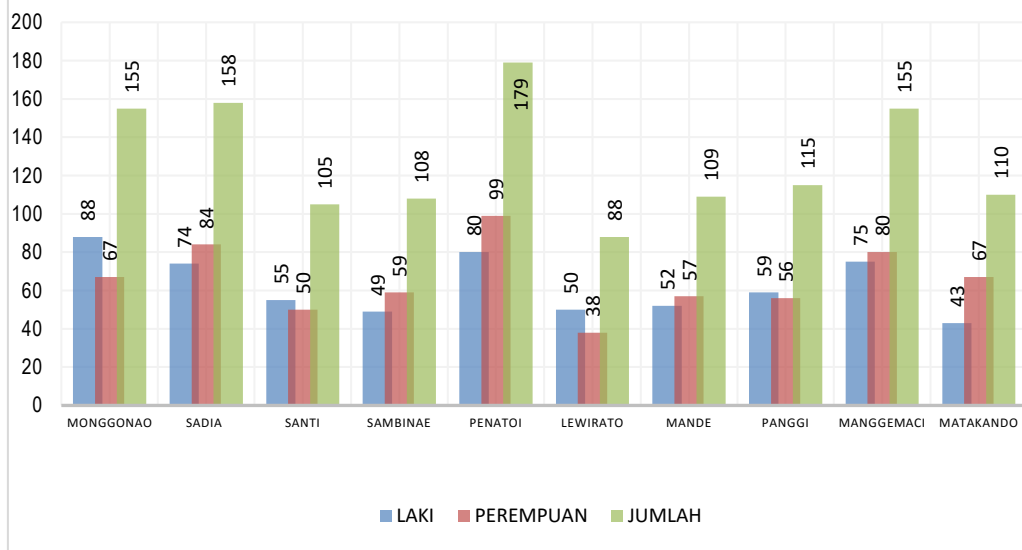
KELURAHAN	Usia SLTA/Sederajat (16 – 18 Tahun)		
	<i>Laki</i>	<i>Perempuan</i>	<i>Jumlah</i>
PENARAGA	129	104	233
RONTU	65	50	115
PENANAE	99	97	196
KENDO	25	34	59
NTOBO	69	71	140
NITU	26	42	68
RABANGODU SELATAN	59	98	157
RABADOMPU TIMUR	61	78	139
RITE	40	51	91
RABADOMPU BARAT	99	103	202
RABANGODU UTARA	83	79	162
JUMLAH	755	807	1.562



3.5.e. Penduduk Kec. Mpunda Berdasarkan Klp Usia SLTA/Sederajat (16 – 18 Tahun)

KELURAHAN	Usia SLTA/Sederajat (16 – 18 Tahun)		
	<i>Laki</i>	<i>Perempuan</i>	<i>Jumlah</i>
MONGGONAO	88	67	155
SADIA	74	84	158
SANTI	55	50	105
SAMBINAE	49	59	108
PENATOI	80	99	179
LEWIRATO	50	38	88
MANDE	52	57	109
PANGGI	59	56	115
MANGGEMACI	75	80	155
MATAKANDO	43	67	110
JUMLAH	625	657	1.282

GRAFIK 3.42
KOMPOSISI PENDUDUK USIA SLTA/SEDERAJAT (16-18)Thn
Kec. Mpunda

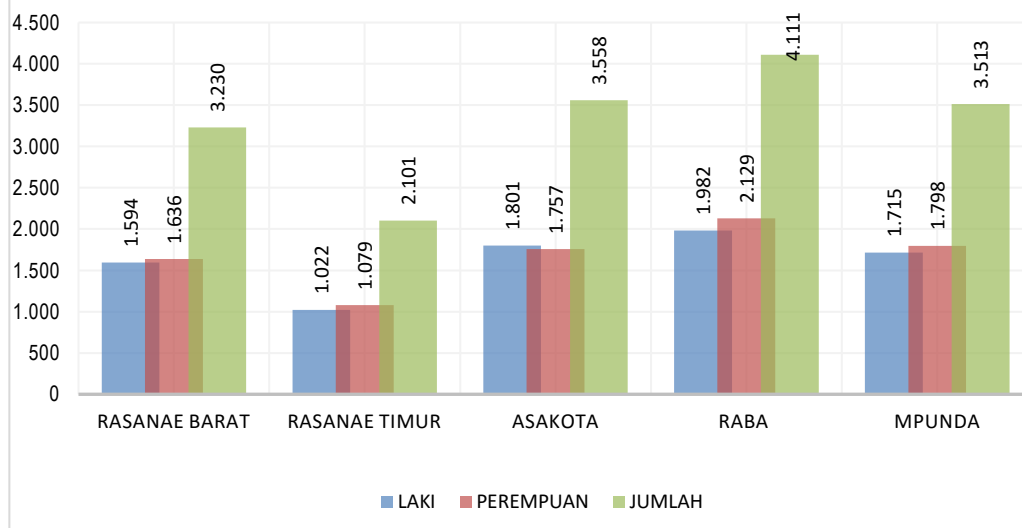


3.6. Penduduk Kota Bima Berdasarkan Klp Usia Perguruan Tinggi (19 – 25 Tahun)

KECAMATAN **Usia Perguruan Tinggi (19 – 25 Tahun)**

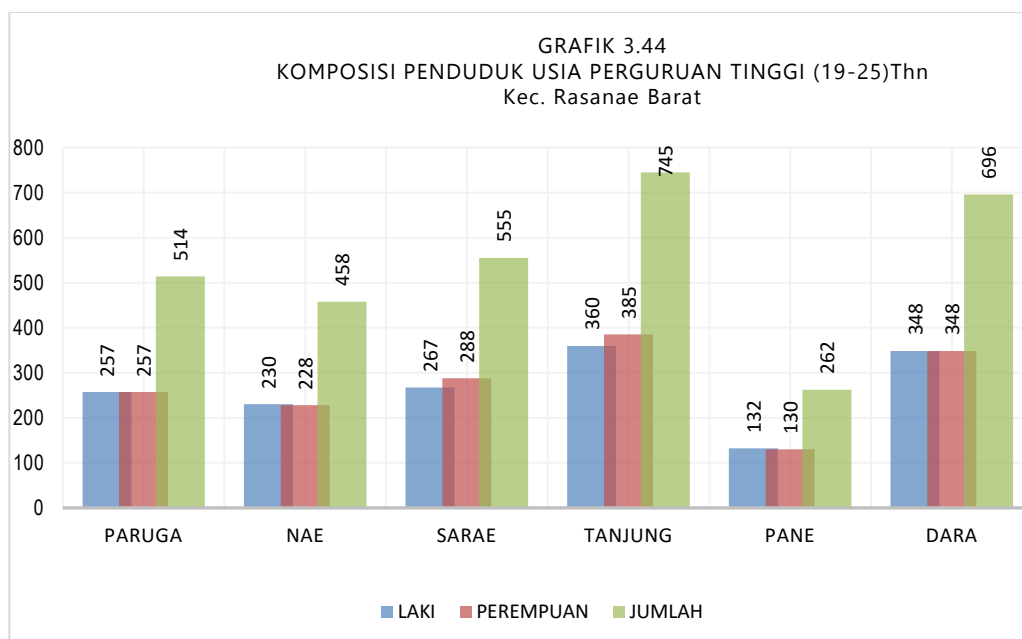
KECAMATAN	Laki	Perempuan	Jumlah
RASANAЕ BARAT	1.594	1.636	3.230
RASANAЕ TIMUR	1.022	1.079	2.101
ASAKOTA	1.801	1.757	3.558
RABA	1.982	2.129	4.111
MPUNDA	1.715	1.798	3.513
JUMLAH	8.114	8.399	16.513

GRAFIK 3.43
KOMPOSISI PENDUDUK USIA PERGURUAN TINGGI (19-25)Thn
KOTA BIMA



3.6.a. Penduduk Kec. Rasanæ Barat Berdasarkan Klp Usia Perguruan Tinggi (19 – 25 Tahun)

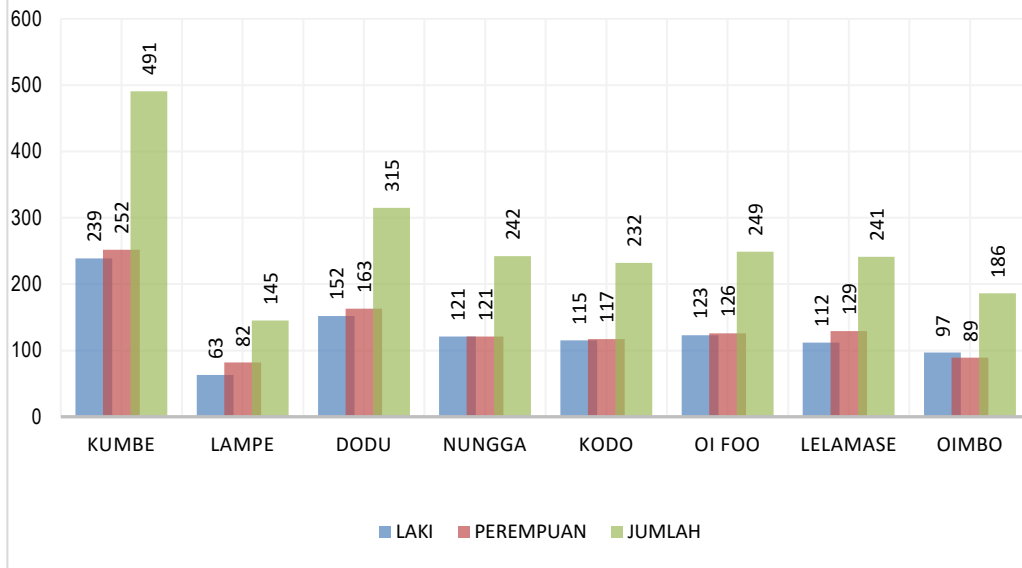
KELURAHAN	Usia Perguruan Tinggi (19 – 25 Tahun)		
	Laki	Perempuan	Jumlah
PARUGA	257	257	514
NAE	230	228	458
SARAE	267	288	555
TANJUNG	360	385	745
PANE	132	130	262
DARA	348	348	696
JUMLAH	1.594	1.636	3.230



3.6.b. Penduduk Kec. Rasanæ Timur Berdasarkan Klp Usia Perguruan Tinggi (19 – 25 Tahun)

KELURAHAN	Usia Perguruan Tinggi (19 – 25 Tahun)		
	Laki	Perempuan	Jumlah
KUMBE	239	252	491
LAMPE	63	82	145
DODU	152	163	315
NUNGA	121	121	242
KODO	115	117	232
OI FOO	123	126	249
LELAMASE	112	129	241
OIMBO	97	89	186
JUMLAH	1.022	1.079	2.101

GRAFIK 3.45
KOMPOSISI PENDUDUK USIA PERGURUAN TINGGI (19-25)Thn
Kec. Rasanæ Timur

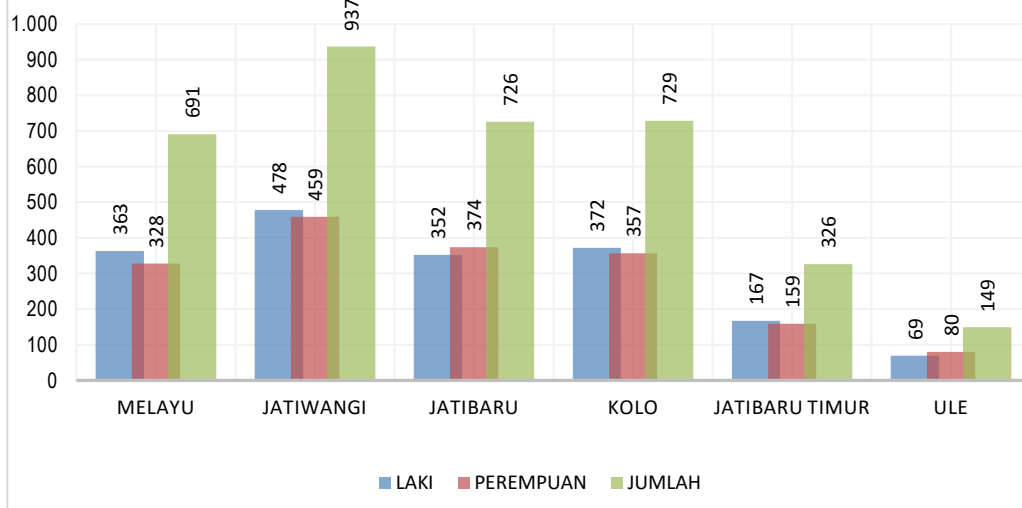


3.6.c. Penduduk Kec. Asakota Berdasarkan Klp Usia Perguruan Tinggi (19 – 25 Tahun)

KELURAHAN **Usia Perguruan Tinggi (19 – 25 Tahun)**

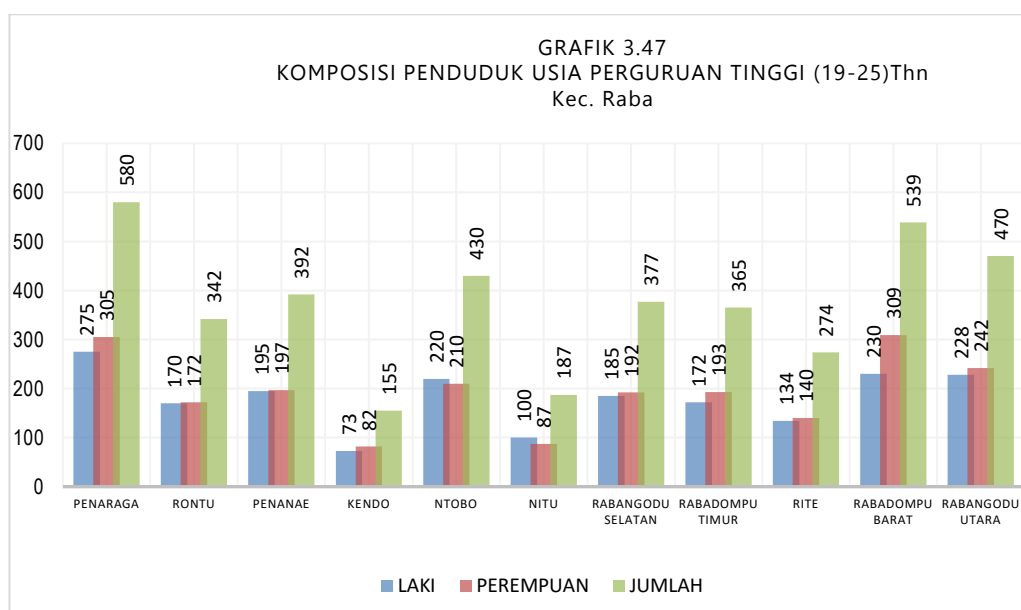
Kelurahan	Laki	Perempuan	Jumlah
MELAYU	363	328	691
JATIWANGI	478	459	937
JATIBARU	352	374	726
KOLO	372	357	729
JATIBARU TIMUR	167	159	326
ULE	69	80	149
JUMLAH	1.801	1.757	3.558

GRAFIK 3.46
KOMPOSISI PENDUDUK USIA PERGURUAN TINGGI (19-25)Thn
Kec. Asakota



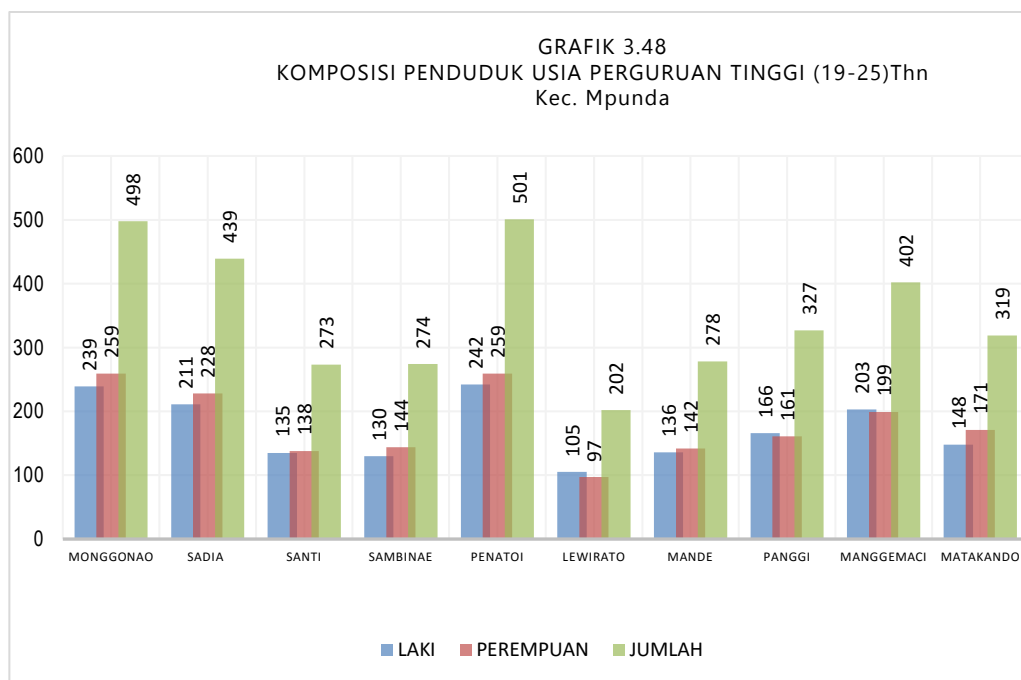
3.6.d. Penduduk Kec. Raba Berdasarkan Klp Usia Perguruan Tinggi (19 – 25 Tahun)

KELURAHAN	Usia Perguruan Tinggi (19 – 25 Tahun)		
	Laki	Perempuan	Jumlah
PENARAGA	275	305	580
RONTU	170	172	342
PENANAE	195	197	392
KENDO	73	82	155
NTOBO	220	210	430
NITU	100	87	187
RABANGODU SELATAN	185	192	377
RABADOMPU TIMUR	172	193	365
RITE	134	140	274
RABADOMPU BARAT	230	309	539
RABANGODU UTARA	228	242	470
JUMLAH	1.982	2.129	4.111



3.6.e. Penduduk Kec. Mpunda Berdasarkan Klp Usia Perguruan Tinggi (19 – 25 Tahun)

KELURAHAN	Usia Perguruan Tinggi (19 – 25 Tahun)		
	Laki	Perempuan	Jumlah
MONGGONAO	239	259	498
SADIA	211	228	439
SANTI	135	138	273
SAMBINAE	130	144	274
PENATOI	242	259	501
LEWIRATO	105	97	202
MANDE	136	142	278
PANGGI	166	161	327
MANGGEMACI	203	199	402
MATAKANDO	148	171	319
JUMLAH	1.715	1.798	3.513



4. BIDANG TENAGA KERJA

4.1. Penduduk Kota Bima Berdasarkan Jenis Pekerjaan

NO	PEKERJAAN	RASANA E BARAT			RASANA E TIMUR			ASAKOTA			RABA			MPUNDA			KOTA BIMA		
		L	P	L+P	L	P	L+P	L	P	L+P	L	P	L+P	L	P	L+P	L	P	L+P
1	BELUM/TIDAK BEKERJA	4.344	3.965	8.309	2.980	2.500	5.480	5.194	4.306	9.500	5.767	4.930	10.697	4.502	4.116	8.618	22.787	19.817	42.604
2	MENGURUS RUMAH TANGGA	0	5.935	5.935	1	4.438	4.439	1	6.857	6.858	0	7.810	7.810	0	5.639	5.639	2	30.679	30.681
3	PELAJAR/MAHASISWA	2.977	2.676	5.653	1.431	1.356	2.787	2.904	2.601	5.505	3.327	3.189	6.516	3.056	2.929	5.985	13.695	12.751	26.446
4	PENSIUNAN	247	66	313	92	13	105	99	21	120	421	121	542	284	64	348	1.143	285	1.428
5	PEGAWAI NEGERI SIPIL (PNS)	570	451	1.021	319	172	491	480	357	837	1.383	1.007	2.390	1.476	1.117	2.593	4.228	3.104	7.332
6	TENTARA NASIONAL INDONESIA (TNI)	35	0	35	26	0	26	96	0	96	86	0	86	58	0	58	301	0	301
7	KEPOLISIAN RI (POLRI)	95	1	96	85	1	86	69	1	70	173	5	178	242	3	245	664	11	675
8	PERDAGANGAN	110	70	180	13	20	33	45	41	86	37	28	65	33	48	81	238	207	445
9	PETANI/PEKEBUN	154	4	158	2.128	39	2.167	1.224	55	1.279	2.169	35	2.204	938	10	948	6.613	143	6.756
10	PETERNAK	7	2	9	10	1	11	8	0	8	6	3	9	5	2	7	36	8	44
11	NELAYAN/PERIKANAN	184	2	186	2	0	2	681	2	683	5	0	5	6	0	6	878	4	882
12	INDUSTRI	0	0	0	2	0	2	1	1	2	1	1	2	5	1	6	9	3	12
13	KONSTRUKSI	4	1	5	0	0	0	5	0	5	3	0	3	6	0	6	18	1	19
14	TRANSPORTASI	50	0	50	13	0	13	110	1	111	58	0	58	95	0	95	326	1	327
15	KARYAWAN SWASTA	691	230	921	284	58	342	686	145	831	608	182	790	611	202	813	2.880	817	3.697
16	KARYAWAN BUMN	103	29	132	20	3	23	71	21	92	94	40	134	136	55	191	424	148	572
17	KARYAWAN BUMD	13	8	21	9	0	9	9	4	13	28	15	43	28	12	40	87	39	126
18	KARYAWAN HONORER	293	315	608	248	241	489	283	309	592	804	780	1.584	479	561	1.040	2.107	2.206	4.313
19	BURUH HARIAN LEPAS	340	3	343	38	1	39	251	2	253	271	3	274	194	0	194	1.094	9	1.103
20	BURUH TANI/PERKEBUNAN	37	7	44	252	8	260	241	9	250	619	9	628	168	6	174	1.317	39	1.356
21	BURUH NELAYAN/PERIKANAN	31	0	31	2	0	2	30	0	30	2	0	2	1	0	1	66	0	66
22	BURUH PETERNAKAN	3	0	3	0	2	2	13	0	13	0	0	0	1	0	1	17	2	19
23	PEMBANTU RUMAH TANGGA	1	24	25	0	6	6	0	18	18	0	12	12	1	12	13	2	72	74
24	TUKANG CUKUR	1	0	1	2	0	2	2	0	2	2	0	2	1	0	1	8	0	8
25	TUKANG LISTRIK	3	0	3	2	0	2	2	0	2	5	0	5	6	0	6	18	0	18
26	TUKANG BATU	96	0	96	54	1	55	143	0	143	138	0	138	120	0	120	551	1	552
27	TUKANG KAYU	37	0	37	37	0	37	267	0	267	103	0	103	62	0	62	506	0	506
28	TUKANG SOL SEPATU	1	0	1	0	0	0	1	1	2	3	1	4	1	0	1	6	2	8
29	TUKANG LAS/PANDAI BESI	9	0	9	5	0	5	5	0	5	18	0	18	2	0	2	39	0	39
30	TUKANG JAHIT	12	20	32	0	0	0	7	10	17	11	13	24	13	11	24	43	54	97
31	TUKANG GIGI	2	0	2	0	0	0	0	0	0	2	0	2	0	0	0	4	0	4

NO	PEKERJAAN	RASANA E BARAT			RASANA E TIMUR			ASAKOTA			RABA			MPUNDA			KOTA BIMA		
		L	P	L+P	L	P	L+P	L	P	L+P	L	P	L+P	L	P	L+P	L	P	L+P
32	PENATA RIAS	1	2	3	0	0	0	1	2	3	1	1	2	0	1	1	3	6	9
33	PENATA RAMBUT	1	2	3	1	0	1	2	2	4	1	2	3	0	0	0	5	6	11
34	MEKANIK	44	0	44	5	0	5	20	0	20	23	0	23	16	0	16	108	0	108
35	SENIMAN	2	1	3	0	0	0	2	0	2	3	0	3	1	1	2	8	2	10
36	TABIB	0	0	0	0	0	0	0	0	0	2	0	2	0	0	0	2	0	2
37	PARAJI	0	0	0	0	0	0	0	0	0	0	0	0	1	0	1	1	0	1
38	PERANCANG BUSANA	0	2	2	0	0	0	0	0	0	0	0	0	0	0	0	0	2	2
39	PENTERJEMAH	0	0	0	0	0	0	0	0	0	0	0	0	1	0	1	1	0	1
40	IMAM MASJID	2	0	2	0	0	0	2	0	2	6	0	6	0	0	0	10	0	10
41	PENDETA	1	0	1	0	0	0	2	0	2	0	0	0	3	0	3	6	0	6
42	WARTAWAN	14	0	14	4	0	4	8	0	8	8	0	8	14	0	14	48	0	48
43	USTADZ/MUBALIGH	2	0	2	0	0	0	0	2	2	1	0	1	1	0	1	4	2	6
44	JURU MASAK	0	0	0	0	0	0	0	3	3	0	0	0	0	0	0	0	3	3
45	ANGGOTA DPR RI	0	0	0	0	0	0	0	0	0	0	0	0	0	0	0	0	0	0
46	BUPATI	0	1	1	0	0	0	0	0	0	0	0	0	0	0	0	0	1	1
47	WALIKOTA	1	0	1	0	0	0	1	0	1	0	0	0	0	0	0	2	0	2
48	WAKIL WALIKOTA	0	0	0	0	0	0	0	0	0	0	0	0	2	0	2	2	0	2
49	ANGGOTA DPRD PROP.	0	0	0	0	0	0	1	0	1	0	0	0	0	0	0	1	0	1
50	ANGGOTA DPRD KAB./KOTA	4	2	6	2	0	2	2	0	2	7	0	7	4	0	4	19	2	21
51	DOSEN	33	19	52	3	2	5	29	7	36	28	19	47	59	32	91	152	79	231
52	GURU	101	177	278	63	79	142	104	167	271	152	292	444	168	272	440	588	987	1.575
53	PENGACARA	8	0	8	1	0	1	3	0	3	6	0	6	7	1	8	25	1	26
54	NOTARIS	3	1	4	0	1	1	0	0	0	3	2	5	1	1	2	7	5	12
55	AKUNTAN	0	0	0	0	0	0	0	0	0	1	0	1	0	0	0	1	0	1
56	KONSULTAN	2	0	2	1	0	1	2	0	2	1	0	1	7	1	8	13	1	14
57	DOKTER	7	6	13	0	0	0	4	3	7	12	20	32	16	13	29	39	42	81
58	BIDAN	0	38	38	0	7	7	0	30	30	0	36	36	0	38	38	0	149	149
59	PERAWAT	6	22	28	2	9	11	5	18	23	4	31	35	10	42	52	27	122	149
60	APOTEKER	1	3	4	0	0	0	1	3	4	0	3	3	2	2	4	4	11	15
61	PENYIAR RADIO	0	0	0	0	0	0	0	0	0	0	0	0	1	0	1	1	0	1
62	PELAUT	39	0	39	0	0	0	24	0	24	6	0	6	6	0	6	75	0	75
63	PENELITI	0	0	0	0	0	0	0	0	0	1	0	1	0	0	0	1	0	1
64	SOPIR	154	0	154	109	0	109	167	0	167	112	0	112	104	0	104	646	0	646

NO	PEKERJAAN	RASANA E BARAT			RASANA E TIMUR			ASAKOTA			RABA			MPUNDA			KOTA BIMA		
		L	P	L+P	L	P	L+P	L	P	L+P	L	P	L+P	L	P	L+P	L	P	L+P
65	PIALANG	0	0	0	0	0	0	0	1	1	0	0	0	1	1	2	1	2	3
66	PEDAGANG	102	134	236	11	19	30	63	49	112	34	70	104	26	48	74	236	320	556
67	PERANGKAT DESA	2	3	5	2	0	2	3	0	3	3	0	3	2	1	3	12	4	16
68	BIARAWAN/BIARAWATI	0	0	0	0	0	0	0	0	0	0	1	1	0	0	0	0	1	1
69	WIRASWASTA	3.706	812	4.518	643	74	717	2.137	294	2.431	1.862	418	2.280	2.213	488	2.701	10.561	2.086	12.647
70	PEKERJAAN LAINNYA	1	0	1	0	0	0	1	0	1	2	0	2	2	0	2	6	0	6
JUMLAH		14.687	15.034	29.721	8.902	9.051	17.953	15.512	15.343	30.855	18.423	19.079	37.502	15.198	15.730	30.928	72.722	74.237	146.959

4.2. Penduduk Kecamatan Rasanae Barat Berdasarkan Jenis Pekerjaan

NO	PEKERJAAN	PARUGA			NAE			SARAE			TANJUNG			PANE			DARA			RASANA E BARAT		
		L	P	L+P	L	P	L+P	L	P	L+P	L	P	L+P	L	P	L+P	L	P	L+P	L	P	L+P
1	BELUM/TIDAK BEKERJA	760	668	1.428	627	578	1.205	761	698	1.459	949	848	1.797	336	360	696	911	813	1.724	4.344	3.965	8.309
2	MENGURUS RUMAH TANGGA	0	1.028	1.028	0	843	843	0	880	880	0	1.293	1.293	0	531	531	0	1.360	1.360	0	5.935	5.935
3	PELAJAR/MAHASISWA	505	454	959	434	422	856	493	467	960	602	530	1.132	284	217	501	659	586	1.245	2.977	2.676	5.653
4	PENSIUNAN	37	14	51	48	21	69	58	14	72	24	4	28	47	12	59	33	1	34	247	66	313
5	PEGAWAI NEGERI SIPIL (PNS)	102	75	177	118	80	198	132	100	232	59	44	103	68	63	131	91	89	180	570	451	1.021
6	TENTARA NASIONAL INDONESIA (TNI)	4	0	4	5	0	5	4	0	4	8	0	8	1	0	1	13	0	13	35	0	35
7	KEPOLISIAN RI (POLRI)	17	0	17	9	0	9	15	0	15	9	0	9	19	0	19	26	1	27	95	1	96
8	PERDAGANGAN	46	26	72	8	8	16	21	17	38	18	6	24	3	4	7	14	9	23	110	70	180
9	PETANI/PEKEBUN	11	3	14	24	0	24	22	0	22	13	0	13	6	0	6	78	1	79	154	4	158
10	PETERNAK	0	0	0	0	0	0	1	1	2	0	1	1	1	0	1	5	0	5	7	2	9
11	NELAYAN/PERIKANAN	3	0	3	2	0	2	7	0	7	68	1	69	7	0	7	97	1	98	184	2	186
12	INDUSTRI	0	0	0	0	0	0	0	0	0	0	0	0	0	0	0	0	0	0	0	0	0
13	KONSTRUKSI	2	0	2	2	1	3	0	0	0	0	0	0	0	0	0	0	0	0	4	1	5
14	TRANSPORTASI	8	0	8	8	0	8	12	0	12	5	0	5	4	0	4	13	0	13	50	0	50
15	KARYAWAN SWASTA	230	57	287	59	32	91	133	51	184	59	26	85	78	34	112	132	30	162	691	230	921
16	KARYAWAN BUMN	14	4	18	31	5	36	21	4	25	10	5	15	14	5	19	13	6	19	103	29	132
17	KARYAWAN BUMD	4	2	6	3	1	4	2	3	5	1	0	1	2	2	4	1	0	1	13	8	21
18	KARYAWAN HONORER	58	50	108	47	48	95	84	92	176	16	30	46	35	42	77	53	53	106	293	315	608
19	BURUH HARIAN LEPAS	64	1	65	36	0	36	39	1	40	95	1	96	31	0	31	75	0	75	340	3	343
20	BURUH TANI/PERKEBUNAN	9	0	9	5	1	6	6	1	7	9	2	11	3	0	3	5	3	8	37	7	44
21	BURUH NELAYAN/PERIKANAN	1	0	1	3	0	3	0	0	0	20	0	20	2	0	2	5	0	5	31	0	31
22	BURUH PETERNAKAN	1	0	1	0	0	0	1	0	1	1	0	1	0	0	0	0	0	0	3	0	3

NO	PEKERJAAN	PARUGA			NAE			SARAE			TANJUNG			PANE			DARA			RASANA BARAT		
		L	P	L+P	L	P	L+P	L	P	L+P	L	P	L+P	L	P	L+P	L	P	L+P	L	P	L+P
23	PEMBANTU RUMAH TANGGA	0	6	6	0	1	1	0	5	5	1	3	4	0	7	7	0	2	2	1	24	25
24	TUKANG CUKUR	1	0	1	0	0	0	0	0	0	0	0	0	0	0	0	0	0	0	1	0	1
25	TUKANG LISTRIK	0	0	0	2	0	2	0	0	0	1	0	1	0	0	0	0	0	0	3	0	3
26	TUKANG BATU	8	0	8	28	0	28	21	0	21	4	0	4	14	0	14	21	0	21	96	0	96
27	TUKANG KAYU	5	0	5	12	0	12	12	0	12	2	0	2	5	0	5	1	0	1	37	0	37
28	TUKANG SOL SEPATU	0	0	0	0	0	0	0	0	0	1	0	1	0	0	0	0	0	0	1	0	1
29	TUKANG LAS/PANDAI BESI	1	0	1	1	0	1	0	0	0	4	0	4	1	0	1	2	0	2	9	0	9
30	TUKANG JAHIT	2	5	7	3	7	10	2	1	3	2	1	3	2	4	6	1	2	3	12	20	32
31	TUKANG GIGI	0	0	0	0	0	0	1	0	1	0	0	0	0	0	0	1	0	1	2	0	2
32	PENATA RIAS	0	0	0	1	0	1	0	0	0	0	2	2	0	0	0	0	0	0	1	2	3
33	PENATA RAMBUT	0	1	1	0	0	0	1	1	2	0	0	0	0	0	0	0	0	0	1	2	3
34	MEKANIK	4	0	4	9	0	9	6	0	6	6	0	6	8	0	8	11	0	11	44	0	44
35	SENIMAN	0	0	0	1	0	1	1	1	2	0	0	0	0	0	0	0	0	0	2	1	3
36	TABIB	0	0	0	0	0	0	0	0	0	0	0	0	0	0	0	0	0	0	0	0	0
37	PARAJI	0	0	0	0	0	0	0	0	0	0	0	0	0	0	0	0	0	0	0	0	0
38	PERANCANG BUSANA	0	1	1	0	0	0	0	0	0	0	0	0	0	1	1	0	0	0	0	2	2
39	PENTERJEMAH	0	0	0	0	0	0	0	0	0	0	0	0	0	0	0	0	0	0	0	0	0
40	IMAM MASJID	0	0	0	0	0	0	1	0	1	1	0	1	0	0	0	0	0	0	2	0	2
41	PENDETA	0	0	0	0	0	0	0	0	0	1	0	1	0	0	0	0	0	0	1	0	1
42	WARTAWAN	3	0	3	5	0	5	2	0	2	1	0	1	0	0	0	3	0	3	14	0	14
43	USTADZ/MUBALIGH	1	0	1	1	0	1	0	0	0	0	0	0	0	0	0	0	0	0	2	0	2
44	JURU MASAK	0	0	0	0	0	0	0	0	0	0	0	0	0	0	0	0	0	0	0	0	0
45	ANGGOTA DPR RI	0	0	0	0	0	0	0	0	0	0	0	0	0	0	0	0	0	0	0	0	0
46	BUPATI	0	0	0	0	0	0	0	1	1	0	0	0	0	0	0	0	0	0	0	1	1
47	WALIKOTA	1	0	1	0	0	0	0	0	0	0	0	0	0	0	0	0	0	0	1	0	1
48	WAKIL WALIKOTA	0	0	0	0	0	0	0	0	0	0	0	0	0	0	0	0	0	0	0	0	0
49	ANGGOTA DPRD PROP.	0	0	0	0	0	0	0	0	0	0	0	0	0	0	0	0	0	0	0	0	0
50	ANGGOTA DPRD KAB./KOTA	1	1	2	1	0	1	0	0	0	0	1	1	1	0	1	1	0	1	4	2	6
51	DOSEN	3	3	6	10	4	14	7	6	13	3	2	5	5	1	6	5	3	8	33	19	52
52	GURU	7	14	21	20	33	53	39	61	100	10	16	26	13	19	32	12	34	46	101	177	278
53	PENGACARA	2	0	2	1	0	1	4	0	4	0	0	0	1	0	1	0	0	0	8	0	8
54	NOTARIS	1	0	1	1	0	1	0	0	0	0	0	0	1	0	1	0	1	1	3	1	4
55	AKUNTAN	0	0	0	0	0	0	0	0	0	0	0	0	0	0	0	0	0	0	0	0	0

NO	PEKERJAAN	KUMBE			LAMPE			DODU			NUNGA			KODO			OI FO'O			LELAMASE			OIMBO			RASANA E TIMUR		
		L	P	L+P	L	P	L+P	L	P	L+P	L	P	L+P	L	P	L+P	L	P	L+P	L	P	L+P	L	P	L+P	L	P	L+P
14	TRANSPORTASI	6	0	6	0	0	0	2	0	2	0	0	0	1	0	1	1	0	1	0	0	0	3	0	3	13	0	13
15	KARYAWAN SWASTA	52	16	68	22	6	28	59	11	70	37	7	44	70	9	79	16	3	19	18	6	24	10	0	10	284	58	342
16	KARYAWAN BUMN	10	3	13	1	0	1	1	0	1	0	0	0	7	0	7	0	0	0	0	0	0	1	0	1	20	3	23
17	KARYAWAN BUMD	4	0	4	1	0	1	1	0	1	1	0	1	0	0	0	0	0	0	0	0	0	2	0	2	9	0	9
18	KARYAWAN HONORER	69	60	129	15	25	40	35	31	66	36	28	64	40	56	96	19	7	26	17	14	31	17	20	37	248	241	489
19	BURUH HARIAN LEPAS	4	0	4	6	0	6	4	1	5	1	0	1	5	0	5	0	0	0	5	0	5	13	0	13	38	1	39
20	BURUH TANI/PERKEBUNAN	64	1	65	13	1	14	26	2	28	39	1	40	8	0	8	7	0	7	74	2	76	21	1	22	252	8	260
21	BURUH NELAYAN/PERIKANAN	1	0	1	0	0	0	1	0	1	0	0	0	0	0	0	0	0	0	0	0	0	0	0	0	2	0	2
22	BURUH PETERNAKAN	0	0	0	0	0	0	0	1	1	0	0	0	0	0	0	0	0	0	0	1	1	0	0	0	0	2	2
23	PEMBANTU RUMAH TANGGA	0	1	1	0	0	0	0	2	2	0	2	2	0	1	1	0	0	0	0	0	0	0	0	0	0	6	6
24	TUKANG CUKUR	0	0	0	0	0	0	0	0	0	1	0	1	0	0	0	0	0	0	0	0	0	1	0	1	2	0	2
25	TUKANG LISTRIK	1	0	1	0	0	0	1	0	1	0	0	0	0	0	0	0	0	0	0	0	0	0	0	0	2	0	2
26	TUKANG BATU	28	1	29	1	0	1	6	0	6	3	0	3	4	0	4	0	0	0	2	0	2	10	0	10	54	1	55
27	TUKANG KAYU	19	0	19	1	0	1	7	0	7	2	0	2	5	0	5	0	0	0	1	0	1	2	0	2	37	0	37
28	TUKANG SOL SEPATU	0	0	0	0	0	0	0	0	0	0	0	0	0	0	0	0	0	0	0	0	0	0	0	0	0	0	0
29	TUKANG LAS/PANDAI BESI	5	0	5	0	0	0	0	0	0	0	0	0	0	0	0	0	0	0	0	0	0	0	0	0	5	0	5
30	TUKANG JAHIT	0	0	0	0	0	0	0	0	0	0	0	0	0	0	0	0	0	0	0	0	0	0	0	0	0	0	0
31	TUKANG GIGI	0	0	0	0	0	0	0	0	0	0	0	0	0	0	0	0	0	0	0	0	0	0	0	0	0	0	0
32	PENATA RIAS	0	0	0	0	0	0	0	0	0	0	0	0	0	0	0	0	0	0	0	0	0	0	0	0	0	0	0
33	PENATA RAMBUT	0	0	0	0	0	0	0	0	0	0	0	0	0	0	0	0	0	0	0	0	0	1	0	1	1	0	1
34	MEKANIK	1	0	1	1	0	1	1	0	1	0	0	0	0	0	0	0	0	0	0	0	0	2	0	2	5	0	5
35	SENIMAN	0	0	0	0	0	0	0	0	0	0	0	0	0	0	0	0	0	0	0	0	0	0	0	0	0	0	0
36	TABIB	0	0	0	0	0	0	0	0	0	0	0	0	0	0	0	0	0	0	0	0	0	0	0	0	0	0	0
37	PARAJI	0	0	0	0	0	0	0	0	0	0	0	0	0	0	0	0	0	0	0	0	0	0	0	0	0	0	0
38	PERANCANG BUSANA	0	0	0	0	0	0	0	0	0	0	0	0	0	0	0	0	0	0	0	0	0	0	0	0	0	0	0
39	PENTERJEMAH	0	0	0	0	0	0	0	0	0	0	0	0	0	0	0	0	0	0	0	0	0	0	0	0	0	0	0
40	IMAM MASJID	0	0	0	0	0	0	0	0	0	0	0	0	0	0	0	0	0	0	0	0	0	0	0	0	0	0	0
41	PENDETA	0	0	0	0	0	0	0	0	0	0	0	0	0	0	0	0	0	0	0	0	0	0	0	0	0	0	0
42	WARTAWAN	1	0	1	0	0	0	1	0	1	0	0	0	1	0	1	0	0	0	1	0	1	0	0	0	4	0	4
43	USTADZ/MUBALIGH	0	0	0	0	0	0	0	0	0	0	0	0	0	0	0	0	0	0	0	0	0	0	0	0	0	0	0
44	JURU MASAK	0	0	0	0	0	0	0	0	0	0	0	0	0	0	0	0	0	0	0	0	0	0	0	0	0	0	0
45	ANGGOTA DPR RI	0	0	0	0	0	0	0	0	0	0	0	0	0	0	0	0	0	0	0	0	0	0	0	0	0	0	0
46	BUPATI	0	0	0	0	0	0	0	0	0	0	0	0	0	0	0	0	0	0	0	0	0	0	0	0	0	0	0

NO	PEKERJAAN	KUMBE			LAMPE			DODU			NUNGA			KODO			OI FO'O			LELAMASE			OIMBO			RASANA E TIMUR		
		L	P	L+P	L	P	L+P	L	P	L+P	L	P	L+P	L	P	L+P	L	P	L+P	L	P	L+P	L	P	L+P	L	P	L+P
47	WALIKOTA	0	0	0	0	0	0	0	0	0	0	0	0	0	0	0	0	0	0	0	0	0	0	0	0	0	0	0
48	WAKIL WALIKOTA	0	0	0	0	0	0	0	0	0	0	0	0	0	0	0	0	0	0	0	0	0	0	0	0	0	0	0
49	ANGGOTA DPRD PROP.	0	0	0	0	0	0	0	0	0	0	0	0	0	0	0	0	0	0	0	0	0	0	0	0	0	0	0
50	ANGGOTA DPRD KAB./KOTA	1	0	1	0	0	0	0	0	0	0	0	0	1	0	1	0	0	0	0	0	0	0	0	0	2	0	2
51	DOSEN	0	0	0	0	0	0	3	2	5	0	0	0	0	0	0	0	0	0	0	0	0	0	0	3	2	5	
52	GURU	12	29	41	5	9	14	12	4	16	4	5	9	21	28	49	2	1	3	3	0	3	4	3	7	63	79	142
53	PENGACARA	1	0	1	0	0	0	0	0	0	0	0	0	0	0	0	0	0	0	0	0	0	0	0	1	0	1	
54	NOTARIS	0	1	1	0	0	0	0	0	0	0	0	0	0	0	0	0	0	0	0	0	0	0	0	0	1	1	
55	AKUNTAN	0	0	0	0	0	0	0	0	0	0	0	0	0	0	0	0	0	0	0	0	0	0	0	0	0	0	
56	KONSULTAN	1	0	1	0	0	0	0	0	0	0	0	0	0	0	0	0	0	0	0	0	0	0	0	1	0	1	
57	DOKTER	0	0	0	0	0	0	0	0	0	0	0	0	0	0	0	0	0	0	0	0	0	0	0	0	0	0	
58	BIDAN	0	3	3	0	0	0	0	1	1	0	0	0	0	0	0	0	1	1	0	1	1	0	1	1	0	7	7
59	PERAWAT	0	4	4	0	0	0	2	1	3	0	0	0	0	2	2	0	0	0	0	0	0	0	2	2	2	9	11
60	APOTEKER	0	0	0	0	0	0	0	0	0	0	0	0	0	0	0	0	0	0	0	0	0	0	0	0	0	0	
61	PENYIAR RADIO	0	0	0	0	0	0	0	0	0	0	0	0	0	0	0	0	0	0	0	0	0	0	0	0	0	0	
62	PELAUT	0	0	0	0	0	0	0	0	0	0	0	0	0	0	0	0	0	0	0	0	0	0	0	0	0	0	
63	PENELITI	0	0	0	0	0	0	0	0	0	0	0	0	0	0	0	0	0	0	0	0	0	0	0	0	0	0	
64	SOPIR	11	0	11	53	0	53	4	0	4	1	0	1	17	0	17	0	0	0	3	0	3	20	0	20	109	0	109
65	PIALANG	0	0	0	0	0	0	0	0	0	0	0	0	0	0	0	0	0	0	0	0	0	0	0	0	0	0	
66	PEDAGANG	5	3	8	1	1	2	3	2	5	0	1	1	1	5	6	0	0	0	0	1	1	1	6	7	11	19	30
67	PERANGKAT DESA	0	0	0	0	0	0	1	0	1	0	0	0	0	0	0	0	0	0	1	0	1	0	0	0	2	0	2
68	BIARAWAN/BIARAWATI	0	0	0	0	0	0	0	0	0	0	0	0	0	0	0	0	0	0	0	0	0	0	0	0	0	0	
69	WIRASWASTA	230	16	246	61	10	71	94	12	106	49	4	53	93	14	107	23	6	29	39	3	42	54	9	63	643	74	717
70	PEKERJAAN LAINNYA	0	0	0	0	0	0	0	0	0	0	0	0	0	0	0	0	0	0	0	0	0	0	0	0	0	0	
JUMLAH		2.004	2.056	4.060	733	771	1.504	1.499	1.545	3.044	1.159	1.125	2.284	1.032	1.088	2.120	928	904	1.832	860	878	1.738	687	684	1.371	8.902	9.051	17.953

4.4. Penduduk Kecamatan Asakota Berdasarkan Jenis Pekerjaan

NO	PEKERJAAN	MELAYU			JATI WANGI			JATIBARU			KOLO			JATIBARU TIMUR			ULE			ASAKOTA		
		L	P	L+P	L	P	L+P	L	P	L+P	L	P	L+P	L	P	L+P	L	P	L+P	L	P	L+P
1	BELUM/TIDAK BEKERJA	989	898	1.887	1.500	1.293	2.793	1.123	826	1.949	918	751	1.669	420	340	760	244	198	442	5.194	4.306	9.500
2	MENGURUS RUMAH TANGGA	0	1.328	1.328	0	1.701	1.701	0	1.635	1.635	0	1.212	1.212	1	670	671	0	311	311	1	6.857	6.858
3	PELAJAR/MAHASISWA	583	497	1.080	864	767	1.631	521	479	1.000	524	489	1.013	253	212	465	159	157	316	2.904	2.601	5.505

NO	PEKERJAAN	MELAYU			JATIWANGI			JATIBARU			KOLO			JATIBARU TIMUR			ULE			ASAKOTA		
		L	P	L+P	L	P	L+P	L	P	L+P	L	P	L+P	L	P	L+P	L	P	L+P	L	P	L+P
4	PENSIUNAN	23	10	33	44	9	53	23	1	24	2	0	2	5	1	6	2	0	2	99	21	120
5	PEGAWAI NEGERI SIPIL (PNS)	80	63	143	285	230	515	42	22	64	17	12	29	17	5	22	39	25	64	480	357	837
6	TENTARA NASIONAL INDONESIA (TNI)	3	0	3	81	0	81	8	0	8	1	0	1	1	0	1	2	0	2	96	0	96
7	KEPOLISIAN RI (POLRI)	12	0	12	40	1	41	7	0	7	1	0	1	1	0	1	8	0	8	69	1	70
8	PERDAGANGAN	19	17	36	14	9	23	0	3	3	11	9	20	1	3	4	0	0	0	45	41	86
9	PETANI/PEKEBUN	34	1	35	289	5	294	343	10	353	255	10	265	227	29	256	76	0	76	1.224	55	1.279
10	PETERNAK	1	0	1	1	0	1	1	0	1	4	0	4	1	0	1	0	0	0	8	0	8
11	NELAYAN/PERIKANAN	36	0	36	18	0	18	1	0	1	582	2	584	2	0	2	42	0	42	681	2	683
12	INDUSTRI	0	1	1	1	0	1	0	0	0	0	0	0	0	0	0	0	0	0	1	1	2
13	KONSTRUKSI	2	0	2	1	0	1	0	0	0	1	0	1	1	0	1	0	0	0	5	0	5
14	TRANSPORTASI	27	0	27	20	0	20	43	1	44	6	0	6	9	0	9	5	0	5	110	1	111
15	KARYAWAN SWASTA	171	48	219	170	66	236	235	16	251	24	4	28	61	6	67	25	5	30	686	145	831
16	KARYAWAN BUMN	6	3	9	58	15	73	3	2	5	0	0	0	3	1	4	1	0	1	71	21	92
17	KARYAWAN BUMD	1	1	2	7	2	9	0	0	0	0	0	0	1	0	1	0	1	1	9	4	13
18	KARYAWAN HONORER	32	42	74	123	147	270	57	53	110	32	21	53	28	28	56	11	18	29	283	309	592
19	BURUH HARIAN LEPAS	148	2	150	47	0	47	30	0	30	1	0	1	16	0	16	9	0	9	251	2	253
20	BURUH TANI/PERKEBUNAN	18	0	18	87	0	87	92	5	97	7	2	9	26	2	28	11	0	11	241	9	250
21	BURUH NELAYAN/PERIKANAN	10	0	10	1	0	1	0	0	0	16	0	16	1	0	1	2	0	2	30	0	30
22	BURUH PETERNAKAN	2	0	2	2	0	2	9	0	9	0	0	0	0	0	0	0	0	0	13	0	13
23	PEMBANTU RUMAH TANGGA	0	8	8	0	1	1	0	7	7	0	2	2	0	0	0	0	0	0	0	18	18
24	TUKANG CUKUR	0	0	0	2	0	2	0	0	0	0	0	0	0	0	0	0	0	0	2	0	2
25	TUKANG LISTRIK	0	0	0	1	0	1	0	0	0	0	0	0	0	0	0	1	0	1	2	0	2
26	TUKANG BATU	29	0	29	29	0	29	69	0	69	5	0	5	8	0	8	3	0	3	143	0	143
27	TUKANG KAYU	11	0	11	24	0	24	173	0	173	12	0	12	45	0	45	2	0	2	267	0	267
28	TUKANG SOL SEPATU	0	0	0	1	0	1	0	1	1	0	0	0	0	0	0	0	0	0	1	1	2
29	TUKANG LAS/PANDAI BESI	2	0	2	3	0	3	0	0	0	0	0	0	0	0	0	0	0	0	5	0	5
30	TUKANG JAHIT	2	4	6	4	3	7	1	2	3	0	1	1	0	0	0	0	0	0	7	10	17
31	TUKANG GIGI	0	0	0	0	0	0	0	0	0	0	0	0	0	0	0	0	0	0	0	0	0
32	PENATA RIAS	0	1	1	1	0	1	0	0	0	0	0	0	0	0	0	0	1	1	1	2	3
33	PENATA RAMBUT	1	0	1	0	0	0	1	0	1	0	2	2	0	0	0	0	0	0	2	2	4
34	MEKANIK	11	0	11	3	0	3	4	0	4	1	0	1	0	0	0	1	0	1	20	0	20
35	SENIMAN	1	0	1	1	0	1	0	0	0	0	0	0	0	0	0	0	0	0	2	0	2
36	TABIB	0	0	0	0	0	0	0	0	0	0	0	0	0	0	0	0	0	0	0	0	0

NO	PEKERJAAN	MELAYU			JATIWANGI			JATIBARU			KOLO			JATIBARU TIMUR			ULE			ASAKOTA		
		L	P	L+P	L	P	L+P	L	P	L+P	L	P	L+P	L	P	L+P	L	P	L+P	L	P	L+P
37	PARAJI	0	0	0	0	0	0	0	0	0	0	0	0	0	0	0	0	0	0	0	0	0
38	PERANCANG BUSANA	0	0	0	0	0	0	0	0	0	0	0	0	0	0	0	0	0	0	0	0	0
39	PENTERJEMAH	0	0	0	0	0	0	0	0	0	0	0	0	0	0	0	0	0	0	0	0	0
40	IMAM MASJID	0	0	0	0	0	0	1	0	1	1	0	1	0	0	0	0	0	0	2	0	2
41	PENDETA	0	0	0	2	0	2	0	0	0	0	0	0	0	0	0	0	0	0	2	0	2
42	WARTAWAN	2	0	2	4	0	4	1	0	1	0	0	0	0	0	1	0	1	8	0	8	
43	USTADZ/MUBALIGH	0	0	0	0	1	1	0	0	0	0	0	0	0	0	0	1	1	0	2	2	
44	JURU MASAK	0	0	0	0	1	1	0	0	0	0	1	1	0	1	1	0	0	0	0	3	3
45	ANGGOTA DPR RI	0	0	0	0	0	0	0	0	0	0	0	0	0	0	0	0	0	0	0	0	0
46	BUPATI	0	0	0	0	0	0	0	0	0	0	0	0	0	0	0	0	0	0	0	0	0
47	WALIKOTA	0	0	0	1	0	1	0	0	0	0	0	0	0	0	0	0	0	1	0	1	
48	WAKIL WALIKOTA	0	0	0	0	0	0	0	0	0	0	0	0	0	0	0	0	0	0	0	0	0
49	ANGGOTA DPRD PROP.	0	0	0	1	0	1	0	0	0	0	0	0	0	0	0	0	0	1	0	1	
50	ANGGOTA DPRD KAB./KOTA	1	0	1	0	0	0	0	0	0	1	0	1	0	0	0	0	0	2	0	2	
51	DOSEN	5	0	5	16	4	20	5	0	5	0	0	0	0	2	2	3	1	4	29	7	36
52	GURU	18	28	46	52	89	141	12	24	36	12	13	25	1	3	4	9	10	19	104	167	271
53	PENGACARA	0	0	0	1	0	1	1	0	1	0	0	0	0	0	1	0	1	3	0	3	
54	NOTARIS	0	0	0	0	0	0	0	0	0	0	0	0	0	0	0	0	0	0	0	0	0
55	AKUNTAN	0	0	0	0	0	0	0	0	0	0	0	0	0	0	0	0	0	0	0	0	0
56	KONSULTAN	1	0	1	1	0	1	0	0	0	0	0	0	0	0	0	0	0	2	0	2	
57	DOKTER	0	0	0	4	2	6	0	0	0	0	0	0	0	0	0	1	1	4	3	7	
58	BIDAN	0	3	3	0	19	19	0	1	1	0	4	4	0	3	3	0	0	0	0	30	30
59	PERAWAT	1	0	1	3	15	18	0	0	0	0	2	2	0	0	0	1	1	2	5	18	23
60	APOTEKER	0	2	2	1	1	2	0	0	0	0	0	0	0	0	0	0	0	1	3	4	
61	PENYIAR RADIO	0	0	0	0	0	0	0	0	0	0	0	0	0	0	0	0	0	0	0	0	0
62	PELAUT	10	0	10	10	0	10	0	0	0	1	0	1	0	0	0	3	0	3	24	0	24
63	PENELITI	0	0	0	0	0	0	0	0	0	0	0	0	0	0	0	0	0	0	0	0	0
64	SOPIR	30	0	30	25	0	25	63	0	63	2	0	2	42	0	42	5	0	5	167	0	167
65	PIALANG	0	0	0	0	1	1	0	0	0	0	0	0	0	0	0	0	0	0	1	1	
66	PEDAGANG	31	18	49	18	16	34	0	2	2	10	10	20	4	3	7	0	0	0	63	49	112
67	PERANGKAT DESA	1	0	1	0	0	0	1	0	1	1	0	1	0	0	0	0	0	0	3	0	3
68	BIARAWAN/BIARAWATI	0	0	0	0	0	0	0	0	0	0	0	0	0	0	0	0	0	0	0	0	0
69	WIRASWASTA	665	90	755	699	117	816	310	33	343	205	28	233	167	13	180	91	13	104	2.137	294	2.431

NO	PEKERJAAN	PENARAGA	RONTU	PENANAE	KENDO	NTOBO	NITU	RABANGODU SELATAN	RABADOMPU TIMUR	RITE	RABADOMPU BARAT	RABANGODU UTARA	RABA
25	TUKANG LISTRIK	0	0	1	2	0	0	1	0	1	0	0	5
26	TUKANG BATU	26	6	20	4	21	0	18	19	8	12	4	138
27	TUKANG KAYU	7	7	21	8	23	0	4	7	12	8	6	103
28	TUKANG SOL SEPATU	1	0	1	0	0	0	0	0	0	0	1	3
29	TUKANG LAS/PANDAI BESI	6	0	6	0	2	1	1	1	1	0	0	18
30	TUKANG JAHIT	5	0	1	0	1	0	1	0	0	0	3	11
31	TUKANG GIGI	1	0	0	0	0	0	0	1	0	0	0	2
32	PENATA RIAS	0	0	0	0	0	0	0	0	0	0	1	1
33	PENATA RAMBUT	0	0	0	0	0	0	0	0	0	0	1	1
34	MEKANIK	10	3	2	0	0	0	2	0	1	0	5	23
35	SENIMAN	1	0	0	0	0	0	0	0	0	2	0	3
36	TABIB	2	0	0	0	0	0	0	0	0	0	0	2
37	PARAJI	0	0	0	0	0	0	0	0	0	0	0	0
38	PERANCANG BUSANA	0	0	0	0	0	0	0	0	0	0	0	0
39	PENTERJEMAH	0	0	0	0	0	0	0	0	0	0	0	0
40	IMAM MASJID	1	0	0	0	0	0	2	0	0	1	2	6
41	PENDETA	0	0	0	0	0	0	0	0	0	0	0	0
42	WARTAWAN	0	0	1	0	1	0	1	0	0	3	2	8
43	USTADZ/MUBALIGH	0	0	0	0	0	0	0	1	0	0	0	1
44	JURU MASAK	0	0	0	0	0	0	0	0	0	0	0	0
45	ANGGOTA DPR RI	0	0	0	0	0	0	0	0	0	0	0	0
46	BUPATI	0	0	0	0	0	0	0	0	0	0	0	0
47	WALIKOTA	0	0	0	0	0	0	0	0	0	0	0	0
48	WAKIL WALIKOTA	0	0	0	0	0	0	0	0	0	0	0	0
49	ANGGOTA DPRD PROP.	0	0	0	0	0	0	0	0	0	0	0	0
50	ANGGOTA DPRD KAB./KOTA	0	1	0	0	0	0	2	1	0	1	2	7
51	DOSEN	6	1	3	0	0	0	3	2	0	1	12	28
52	GURU	18	5	6	7	9	0	33	16	9	12	37	152
53	PENGACARA	1	0	1	0	0	0	3	0	0	0	1	6
54	NOTARIS	0	0	0	0	0	0	0	1	1	0	1	3
55	AKUNTAN	0	0	0	0	1	0	0	0	0	0	0	1
56	KONSULTAN	0	0	0	0	0	0	0	0	0	0	1	1
57	DOKTER	4	0	0	0	0	0	0	0	0	3	5	12

NO	PEKERJAAN	PENARAGA	RONTU	PENANAE	KENDO	NTOBO	NITU	RABANGODU SELATAN	RABADOMPU TIMUR	RITE	RABADOMPU BARAT	RABANGODU UTARA	RABA
58	BIDAN	0	0	0	0	0	0	0	0	0	0	0	0
59	PERAWAT	0	0	0	0	0	0	2	0	0	1	1	4
60	APOTEKER	0	0	0	0	0	0	0	0	0	0	0	0
61	PENYIAR RADIO	0	0	0	0	0	0	0	0	0	0	0	0
62	PELAUT	2	0	0	0	1	0	0	1	0	2	0	6
63	PENELITI	1	0	0	0	0	0	0	0	0	0	0	1
64	SOPIR	24	23	10	1	1	2	1	20	6	13	11	112
65	PIALANG	0	0	0	0	0	0	0	0	0	0	0	0
66	PEDAGANG	2	5	0	0	2	1	3	3	1	2	15	34
67	PERANGKAT DESA	0	0	0	2	0	0	0	0	0	0	1	3
68	BIARAWAN/BIARAWATI	0	0	0	0	0	0	0	0	0	0	0	0
69	WIRASWASTA	383	115	184	35	90	24	195	134	96	295	311	1.862
70	PEKERJAAN LAINNYA	1	0	1	0	0	0	0	0	0	0	0	2
JUMLAH		2.414	1.488	1.967	727	1.737	692	1.788	1.771	1.120	2.371	2.348	18.423

4.5.b. Penduduk Kecamatan Raba Berjenis Kelamin Perempuan Berdasarkan Jenis Pekerjaan

NO	PEKERJAAN	PENARAGA	RONTU	PENANAE	KENDO	NTOBO	NITU	RABANGODU SELATAN	RABADOMPU TIMUR	RITE	RABADOMPU BARAT	RABANGODU UTARA	RABA
1	BELUM/TIDAK BEKERJA	670	420	578	206	450	207	446	472	290	651	540	4.930
2	MENGURUS RUMAH TANGGA	952	701	887	374	948	348	562	843	493	1.030	672	7.810
3	PELAJAR/MAHASISWA	456	223	312	110	266	114	375	288	188	429	428	3.189
4	PENSIUNAN	16	3	1	0	2	1	22	9	3	12	52	121
5	PEGAWAI NEGERI SIPIL (PNS)	140	41	45	11	12	4	182	105	34	167	266	1.007
6	TENTARA NASIONAL INDONESIA (TNI)	0	0	0	0	0	0	0	0	0	0	0	0
7	KEPOLISIAN RI (POLRI)	2	0	0	0	1	0	1	0	0	0	1	5
8	PERDAGANGAN	3	2	5	1	1	0	3	3	0	4	6	28
9	PETANI/PEKEBUN	4	3	2	0	7	8	1	3	2	5	0	35
10	PETERNAK	1	2	0	0	0	0	0	0	0	0	0	3
11	NELAYAN/PERIKANAN	0	0	0	0	0	0	0	0	0	0	0	0
12	INDUSTRI	0	0	0	0	0	1	0	0	0	0	0	1

NO	PEKERJAAN	PENARAGA	RONTU	PENANAE	KENDO	NTOBO	NITU	RABANGODU SELATAN	RABADOMPU TIMUR	RITE	RABADOMPU BARAT	RABANGODU UTARA	RABA
13	KONSTRUKSI	0	0	0	0	0	0	0	0	0	0	0	0
14	TRANSPORTASI	0	0	0	0	0	0	0	0	0	0	0	0
15	KARYAWAN SWASTA	38	11	14	3	14	3	24	11	10	25	29	182
16	KARYAWAN BUMN	5	1	2	0	1	0	3	5	2	11	10	40
17	KARYAWAN BUMD	2	0	0	0	0	0	2	3	0	6	2	15
18	KARYAWAN HONORER	115	55	71	19	29	7	105	82	41	109	147	780
19	BURUH HARIAN LEPAS	1	1	0	0	1	0	0	0	0	0	0	3
20	BURUH TANI/PERKEBUNAN	0	1	2	0	3	1	0	1	1	0	0	9
21	BURUH NELAYAN/PERIKANAN	0	0	0	0	0	0	0	0	0	0	0	0
22	BURUH PETERNAKAN	0	0	0	0	0	0	0	0	0	0	0	0
23	PEMBANTU RUMAH TANGGA	2	0	1	0	1	0	4	1	0	0	3	12
24	TUKANG CUKUR	0	0	0	0	0	0	0	0	0	0	0	0
25	TUKANG LISTRIK	0	0	0	0	0	0	0	0	0	0	0	0
26	TUKANG BATU	0	0	0	0	0	0	0	0	0	0	0	0
27	TUKANG KAYU	0	0	0	0	0	0	0	0	0	0	0	0
28	TUKANG SOL SEPATU	1	0	0	0	0	0	0	0	0	0	0	1
29	TUKANG LAS/PANDAI BESI	0	0	0	0	0	0	0	0	0	0	0	0
30	TUKANG JAHIT	1	1	2	0	1	0	2	1	1	0	4	13
31	TUKANG GIGI	0	0	0	0	0	0	0	0	0	0	0	0
32	PENATA RIAS	0	0	0	0	0	0	0	0	0	1	0	1
33	PENATA RAMBUT	0	0	1	0	1	0	0	0	0	0	0	2
34	MEKANIK	0	0	0	0	0	0	0	0	0	0	0	0
35	SENIMAN	0	0	0	0	0	0	0	0	0	0	0	0
36	TABIB	0	0	0	0	0	0	0	0	0	0	0	0
37	PARAJI	0	0	0	0	0	0	0	0	0	0	0	0
38	PERANCANG BUSANA	0	0	0	0	0	0	0	0	0	0	0	0
39	PENTERJEMAH	0	0	0	0	0	0	0	0	0	0	0	0
40	IMAM MASJID	0	0	0	0	0	0	0	0	0	0	0	0
41	PENDETA	0	0	0	0	0	0	0	0	0	0	0	0
42	WARTAWAN	0	0	0	0	0	0	0	0	0	0	0	0
43	USTADZ/MUBALIGH	0	0	0	0	0	0	0	0	0	0	0	0

NO	PEKERJAAN	PENARAGA	RONTU	PENANAE	KENDO	NTOBO	NITU	RABANGODU SELATAN	RABADOMPU TIMUR	RITE	RABADOMPU BARAT	RABANGODU UTARA	RABA
44	JURU MASAK	0	0	0	0	0	0	0	0	0	0	0	0
45	ANGGOTA DPR RI	0	0	0	0	0	0	0	0	0	0	0	0
46	BUPATI	0	0	0	0	0	0	0	0	0	0	0	0
47	WALIKOTA	0	0	0	0	0	0	0	0	0	0	0	0
48	WAKIL WALIKOTA	0	0	0	0	0	0	0	0	0	0	0	0
49	ANGGOTA DPRD PROP.	0	0	0	0	0	0	0	0	0	0	0	0
50	ANGGOTA DPRD KAB./KOTA	0	0	0	0	0	0	0	0	0	0	0	0
51	DOSEN	3	0	2	0	0	0	1	1	2	4	6	19
52	GURU	38	16	19	4	4	3	58	22	11	26	91	292
53	PENGACARA	0	0	0	0	0	0	0	0	0	0	0	0
54	NOTARIS	2	0	0	0	0	0	0	0	0	0	0	2
55	AKUNTAN	0	0	0	0	0	0	0	0	0	0	0	0
56	KONSULTAN	0	0	0	0	0	0	0	0	0	0	0	0
57	DOKTER	1	1	0	0	0	0	1	0	1	6	10	20
58	BIDAN	3	5	2	2	1	1	6	5	2	1	8	36
59	PERAWAT	5	1	1	0	0	0	4	4	4	6	6	31
60	APOTEKER	0	0	0	1	0	0	0	0	0	0	2	3
61	PENYIAR RADIO	0	0	0	0	0	0	0	0	0	0	0	0
62	PELAUT	0	0	0	0	0	0	0	0	0	0	0	0
63	PENELITI	0	0	0	0	0	0	0	0	0	0	0	0
64	SOPIR	0	0	0	0	0	0	0	0	0	0	0	0
65	PIALANG	0	0	0	0	0	0	0	0	0	0	0	0
66	PEDAGANG	13	6	5	2	1	0	10	5	1	7	20	70
67	PERANGKAT DESA	0	0	0	0	0	0	0	0	0	0	0	0
68	BIARAWAN/BIARAWATI	0	0	0	0	0	0	1	0	0	0	0	1
69	WIRASWASTA	84	17	23	6	9	1	69	24	15	74	96	418
70	PEKERJAAN LAINNYA	0	0	0	0	0	0	0	0	0	0	0	0
	JUMLAH	2.558	1.511	1.975	739	1.753	699	1.882	1.888	1.101	2.574	2.399	19.079

4.6. Penduduk Kecamatan Mpunda Berdasarkan Jenis Pekerjaan

4.6.a. Penduduk Kecamatan Mpunda berjenis kelamin laki-laki Berdasarkan Jenis Pekerjaan

NO	PEKERJAAN	MONGGONAO	SADIA	SANTI	SAMBINAE	PENATOI	LEWIRATO	MANDE	PANGGI	MANGGEMACI	MATAKANDO	MPUNDA
1	BELUM/TIDAK BEKERJA	517	466	381	479	661	273	383	373	526	443	4.502
2	MENGURUS RUMAH TANGGA	0	0	0	0	0	0	0	0	0	0	0
3	PELAJAR/MAHASISWA	436	395	256	234	422	205	226	285	393	204	3.056
4	PENSIUNAN	75	29	17	10	52	25	11	25	32	8	284
5	PEGAWAI NEGERI SIPIL (PNS)	233	194	139	80	214	129	119	205	123	40	1.476
6	TENTARA NASIONAL INDONESIA (TNI)	3	10	7	6	6	3	6	6	10	1	58
7	KEPOLISIAN RI (POLRI)	70	23	20	44	11	18	18	11	23	4	242
8	PERDAGANGAN	4	3	1	2	5	3	2	0	11	2	33
9	PETANI/PEKEBUN	24	109	58	221	87	11	116	118	71	123	938
10	PETERNAK	1	0	1	0	3	0	0	0	0	0	5
11	NELAYAN/PERIKANAN	1	1	1	1	1	0	0	0	0	1	6
12	INDUSTRI	1	1	0	0	2	0	0	0	0	1	5
13	KONSTRUKSI	0	1	0	0	3	0	0	0	2	0	6
14	TRANSPORTASI	5	4	1	26	3	3	6	1	37	9	95
15	KARYAWAN SWASTA	84	59	39	40	81	49	50	50	67	92	611
16	KARYAWAN BUMN	48	10	17	9	13	9	11	5	11	3	136
17	KARYAWAN BUMD	13	1	1	0	2	5	0	3	3	0	28
18	KARYAWAN HONORER	54	38	34	68	53	47	48	63	53	21	479
19	BURUH HARIAN LEPAS	6	7	16	71	9	11	7	1	41	25	194
20	BURUH TANI/PERKEBUNAN	4	10	24	28	11	2	16	17	7	49	168
21	BURUH NELAYAN/PERIKANAN	1	0	0	0	0	0	0	0	0	0	1
22	BURUH PETERNAKAN	0	0	0	0	0	0	0	1	0	0	1
23	PEMBANTU RUMAH TANGGA	0	0	0	0	1	0	0	0	0	0	1
24	TUKANG CUKUR	0	0	0	0	0	0	1	0	0	0	1
25	TUKANG LISTRIK	0	0	1	1	2	0	1	0	1	0	6
26	TUKANG BATU	7	18	6	7	8	5	11	2	30	26	120
27	TUKANG KAYU	5	3	11	2	10	1	2	1	2	25	62
28	TUKANG SOL SEPATU	0	0	0	1	0	0	0	0	0	0	1

NO	PEKERJAAN	MONGGONAO	SADIA	SANTI	SAMBINAE	PENATOI	LEWIRATO	MANDE	PANGGI	MANGGEMACI	MATAKANDO	MPUNDA
29	TUKANG LAS/PANDAI BESI	1	0	0	0	0	0	0	1	0	0	2
30	TUKANG JAHIT	0	1	2	1	0	0	3	0	1	5	13
31	TUKANG GIGI	0	0	0	0	0	0	0	0	0	0	0
32	PENATA RIAS	0	0	0	0	0	0	0	0	0	0	0
33	PENATA RAMBUT	0	0	0	0	0	0	0	0	0	0	0
34	MEKANIK	2	1	3	0	3	0	0	1	3	3	16
35	SENIMAN	0	0	0	0	1	0	0	0	0	0	1
36	TABIB	0	0	0	0	0	0	0	0	0	0	0
37	PARAJI	1	0	0	0	0	0	0	0	0	0	1
38	PERANCANG BUSANA	0	0	0	0	0	0	0	0	0	0	0
39	PENTERJEMAH	0	0	0	1	0	0	0	0	0	0	1
40	IMAM MASJID	0	0	0	0	0	0	0	0	0	0	0
41	PENDETA	1	0	0	0	0	0	2	0	0	0	3
42	WARTAWAN	2	1	2	0	2	1	1	3	1	1	14
43	USTADZ/MUBALIGH	0	0	0	0	0	0	1	0	0	0	1
44	JURU MASAK	0	0	0	0	0	0	0	0	0	0	0
45	ANGGOTA DPR RI	0	0	0	0	0	0	0	0	0	0	0
46	BUPATI	0	0	0	0	0	0	0	0	0	0	0
47	WALIKOTA	0	0	0	0	0	0	0	0	0	0	0
48	WAKIL WALIKOTA	0	1	1	0	0	0	0	0	0	0	2
49	ANGGOTA DPRD PROP.	0	0	0	0	0	0	0	0	0	0	0
50	ANGGOTA DPRD KAB./KOTA	0	1	1	0	0	0	0	1	1	0	4
51	DOSEN	11	5	10	6	1	6	11	4	3	2	59
52	GURU	27	24	15	11	17	5	9	22	25	13	168
53	PENGACARA	2	0	1	1	0	2	0	0	1	0	7
54	NOTARIS	1	0	0	0	0	0	0	0	0	0	1
55	AKUNTAN	0	0	0	0	0	0	0	0	0	0	0
56	KONSULTAN	1	0	1	1	0	1	0	2	1	0	7
57	DOKTER	8	1	1	0	5	0	1	0	0	0	16
58	BIDAN	0	0	0	0	0	0	0	0	0	0	0
59	PERAWAT	2	1	1	1	3	1	0	0	1	0	10

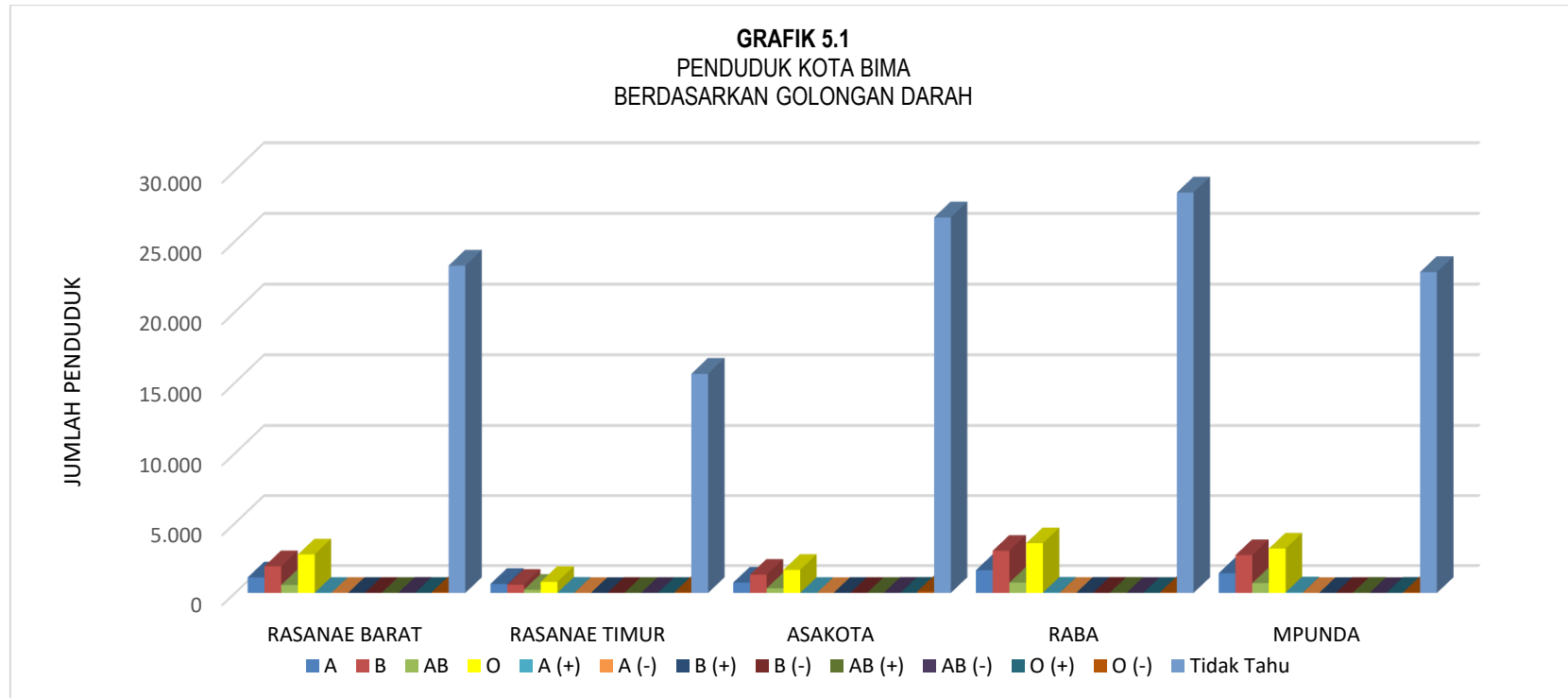
NO	PEKERJAAN	MONGGONAO	SADIA	SANTI	SAMBINAE	PENATOI	LEWIRATO	MANDE	PANGGI	MANGGEMACI	MATAKANDO	MPUNDA
14	TRANSPORTASI	0	0	0	0	0	0	0	0	0	0	0
15	KARYAWAN SWASTA	44	15	16	10	35	22	14	14	21	11	202
16	KARYAWAN BUMN	16	11	6	0	10	4	1	1	4	2	55
17	KARYAWAN BUMD	4	0	1	0	3	0	1	1	1	1	12
18	KARYAWAN HONORER	88	48	50	60	71	38	49	65	71	21	561
19	BURUH HARIAN LEPAS	0	0	0	0	0	0	0	0	0	0	0
20	BURUH TANI/PERKEBUNAN	0	0	0	4	0	0	1	0	1	0	6
21	BURUH NELAYAN/PERIKANAN	0	0	0	0	0	0	0	0	0	0	0
22	BURUH PETERNAKAN	0	0	0	0	0	0	0	0	0	0	0
23	PEMBANTU RUMAH TANGGA	2	0	0	1	4	3	2	0	0	0	12
24	TUKANG CUKUR	0	0	0	0	0	0	0	0	0	0	0
25	TUKANG LISTRIK	0	0	0	0	0	0	0	0	0	0	0
26	TUKANG BATU	0	0	0	0	0	0	0	0	0	0	0
27	TUKANG KAYU	0	0	0	0	0	0	0	0	0	0	0
28	TUKANG SOL SEPATU	0	0	0	0	0	0	0	0	0	0	0
29	TUKANG LAS/PANDAI BESI	0	0	0	0	0	0	0	0	0	0	0
30	TUKANG JAHIT	1	2	1	3	1	0	0	1	1	1	11
31	TUKANG GIGI	0	0	0	0	0	0	0	0	0	0	0
32	PENATA RIAS	0	0	0	0	1	0	0	0	0	0	1
33	PENATA RAMBUT	0	0	0	0	0	0	0	0	0	0	0
34	MEKANIK	0	0	0	0	0	0	0	0	0	0	0
35	SENIMAN	0	0	0	0	0	1	0	0	0	0	1
36	TABIB	0	0	0	0	0	0	0	0	0	0	0
37	PARAJI	0	0	0	0	0	0	0	0	0	0	0
38	PERANCANG BUSANA	0	0	0	0	0	0	0	0	0	0	0
39	PENTERJEMAH	0	0	0	0	0	0	0	0	0	0	0
40	IMAM MASJID	0	0	0	0	0	0	0	0	0	0	0
41	PENDETA	0	0	0	0	0	0	0	0	0	0	0
42	WARTAWAN	0	0	0	0	0	0	0	0	0	0	0
43	USTADZ/MUBALIGH	0	0	0	0	0	0	0	0	0	0	0
44	JURU MASAK	0	0	0	0	0	0	0	0	0	0	0

NO	PEKERJAAN	MONGGONAO	SADIA	SANTI	SAMBINAE	PENATOI	LEWIRATO	MANDE	PANGGI	MANGGEMACI	MATAKANDO	MPUNDA
45	ANGGOTA DPR RI	0	0	0	0	0	0	0	0	0	0	0
46	BUPATI	0	0	0	0	0	0	0	0	0	0	0
47	WALIKOTA	0	0	0	0	0	0	0	0	0	0	0
48	WAKIL WALIKOTA	0	0	0	0	0	0	0	0	0	0	0
49	ANGGOTA DPRD PROP.	0	0	0	0	0	0	0	0	0	0	0
50	ANGGOTA DPRD KAB./KOTA	0	0	0	0	0	0	0	0	0	0	0
51	DOSEN	6	6	3	3	2	1	6	4	1	0	32
52	GURU	43	45	25	10	35	17	22	26	39	10	272
53	PENGACARA	0	0	0	0	1	0	0	0	0	0	1
54	NOTARIS	1	0	0	0	0	0	0	0	0	0	1
55	AKUNTAN	0	0	0	0	0	0	0	0	0	0	0
56	KONSULTAN	0	0	0	0	0	1	0	0	0	0	1
57	DOKTER	3	1	2	0	2	2	2	0	1	0	13
58	BIDAN	7	2	5	1	3	5	4	5	4	2	38
59	PERAWAT	10	7	2	4	2	3	1	5	7	1	42
60	APOTEKER	0	0	0	1	0	1	0	0	0	0	2
61	PENYIAR RADIO	0	0	0	0	0	0	0	0	0	0	0
62	PELAUT	0	0	0	0	0	0	0	0	0	0	0
63	PENELITI	0	0	0	0	0	0	0	0	0	0	0
64	SOPIR	0	0	0	0	0	0	0	0	0	0	0
65	PIALANG	0	0	0	1	0	0	0	0	0	0	1
66	PEDAGANG	11	2	6	2	6	2	3	2	13	1	48
67	PERANGKAT DESA	0	0	0	0	0	1	0	0	0	0	1
68	BIARAWAN/BIARAWATI	0	0	0	0	0	0	0	0	0	0	0
69	WIRASWASTA	106	59	33	26	72	32	42	30	63	25	488
70	PEKERJAAN LAINNYA	0	0	0	0	0	0	0	0	0	0	0
	JUMLAH	2.079	1.730	1.291	1.504	2.315	993	1.307	1.329	1.876	1.306	15.730

5. BIDANG KESEHATAN DAN SOSIAL

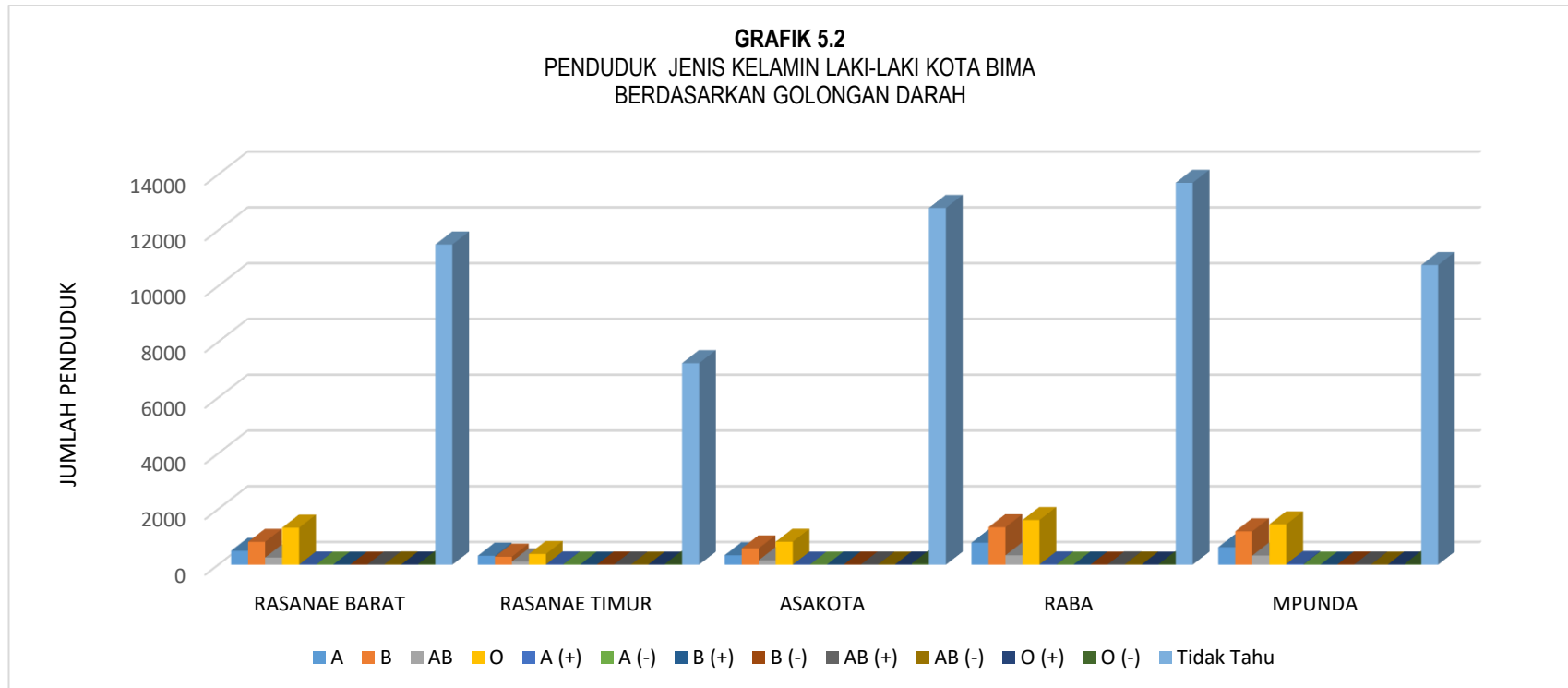
5.1. PENDUDUK KOTA BIMA BERDASARKAN GOLONGAN DARAH

KECAMATAN	GOLONGAN DARAH													JML DUK
	A	B	AB	O	A (+)	A (-)	B (+)	B (-)	AB (+)	AB (-)	O (+)	O (-)	Tidak Tahu	
RASANAЕ BARAT	1.111	1.906	570	2.753	9	6	5	9	9	15	7	59	23.262	29.721
RASANAЕ TIMUR	644	581	224	785	17	2	1	10	8	7	5	61	15.608	17.953
ASAKOTA	737	1.301	335	1.648	4	1	8	8	5	12	17	105	26.674	30.855
RABA	1.625	3.013	741	3.556	21	4	17	12	17	9	7	45	28.435	37.502
MPUNDA	1.413	2.702	697	3.177	42	2	2	10	14	2	12	47	22.808	30.928
TOTAL	5.530	9.503	2.567	11.919	93	15	33	49	53	45	48	317	116.787	146.959



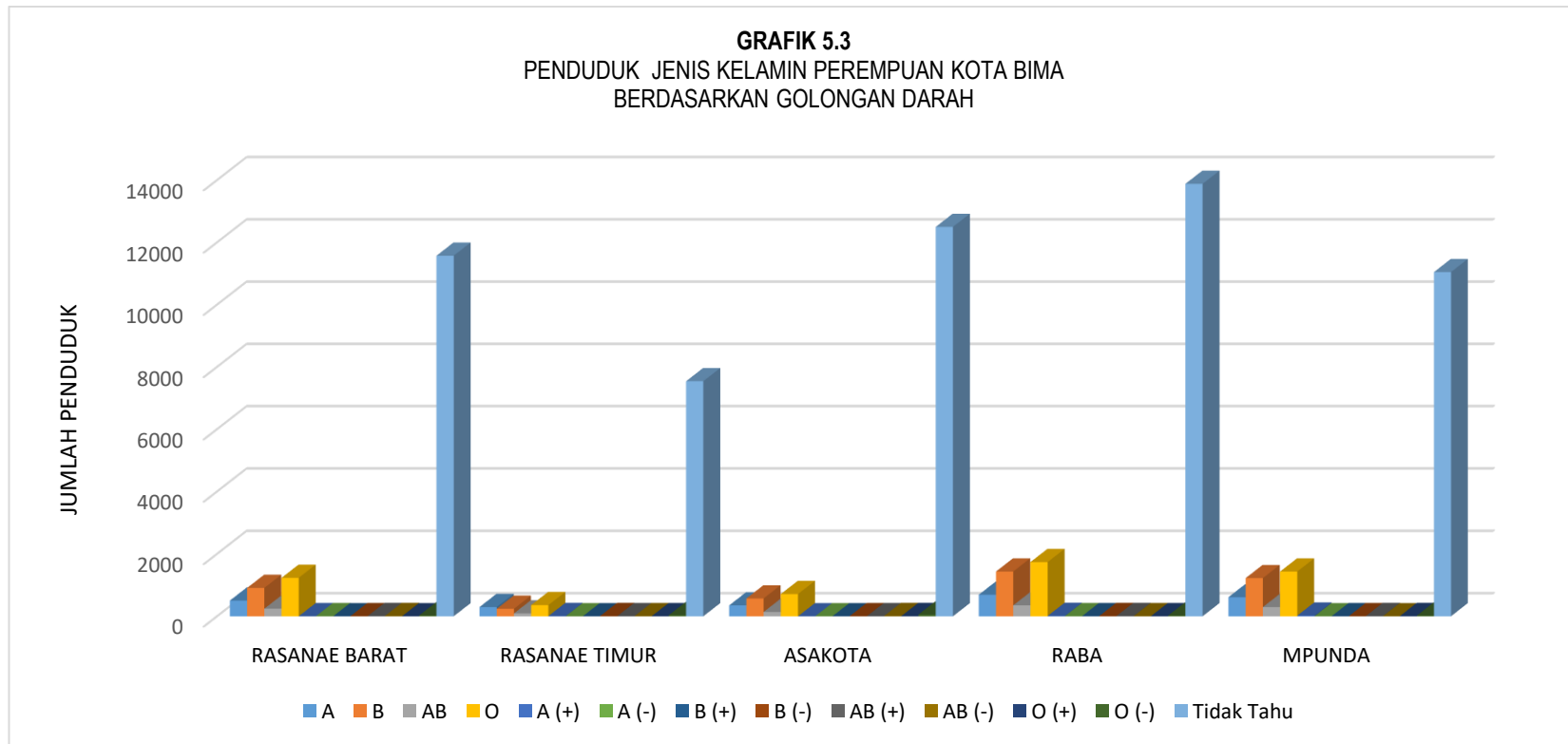
5.1.a. PENDUDUK LAKI-LAKI KOTA BIMA BERDASARKAN GOLONGAN DARAH

KECAMATAN	GOLONGAN DARAH													JML DUK
	A	B	AB	O	A (+)	A (-)	B (+)	B (-)	AB (+)	AB (-)	O (+)	O (-)	Tidak Tahu	
RASANA E BARAT	549	921	283	1.418	6	2	3	2	3	8	6	31	11.455	14.687
RASANA E TIMUR	341	312	121	409	8	2	1	4	4	3	2	25	7.670	8.902
ASAKOTA	354	643	172	873	3	0	7	4	4	3	7	49	13.393	15.512
RABA	857	1.452	358	1.738	11	2	8	5	8	6	2	19	13.957	18.423
MPUNDA	712	1.330	362	1.597	26	1	0	6	8	1	5	25	11.125	15.198
JUMLAH	2.813	4.658	1.296	6.035	54	7	19	21	27	21	22	149	57.600	72.722



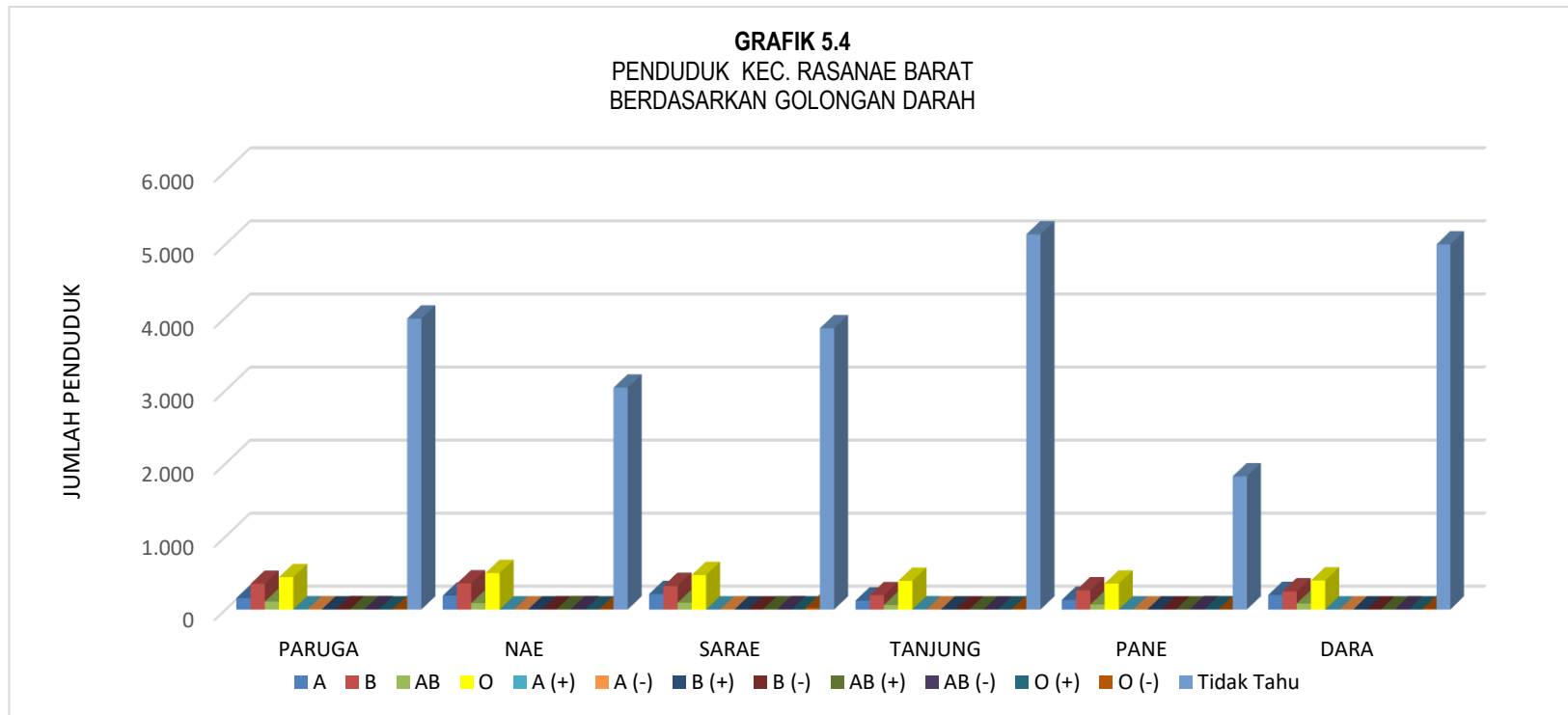
5.1.b. PENDUDUK PEREMPUAN KOTA BIMA BERDASARKAN GOLONGAN DARAH

KECAMATAN	GOLONGAN DARAH													JML DUK
	A	B	AB	O	A (+)	A (-)	B (+)	B (-)	AB (+)	AB (-)	O (+)	O (-)	Tidak Tahu	
RASANA E BARAT	562	985	287	1.335	3	4	2	7	6	7	1	28	11.807	15.034
RASANA E TIMUR	303	269	103	376	9	0	0	6	4	4	3	36	7.938	9.051
ASAKOTA	383	658	163	775	1	1	1	4	1	9	10	56	13.281	15.343
RABA	768	1.561	383	1.818	10	2	9	7	9	3	5	26	14.478	19.079
MPUNDA	701	1.372	335	1.580	16	1	2	4	6	1	7	22	11.683	15.730
JUMLAH	2.717	4.845	1.271	5.884	39	8	14	28	26	24	26	168	59.187	74.237



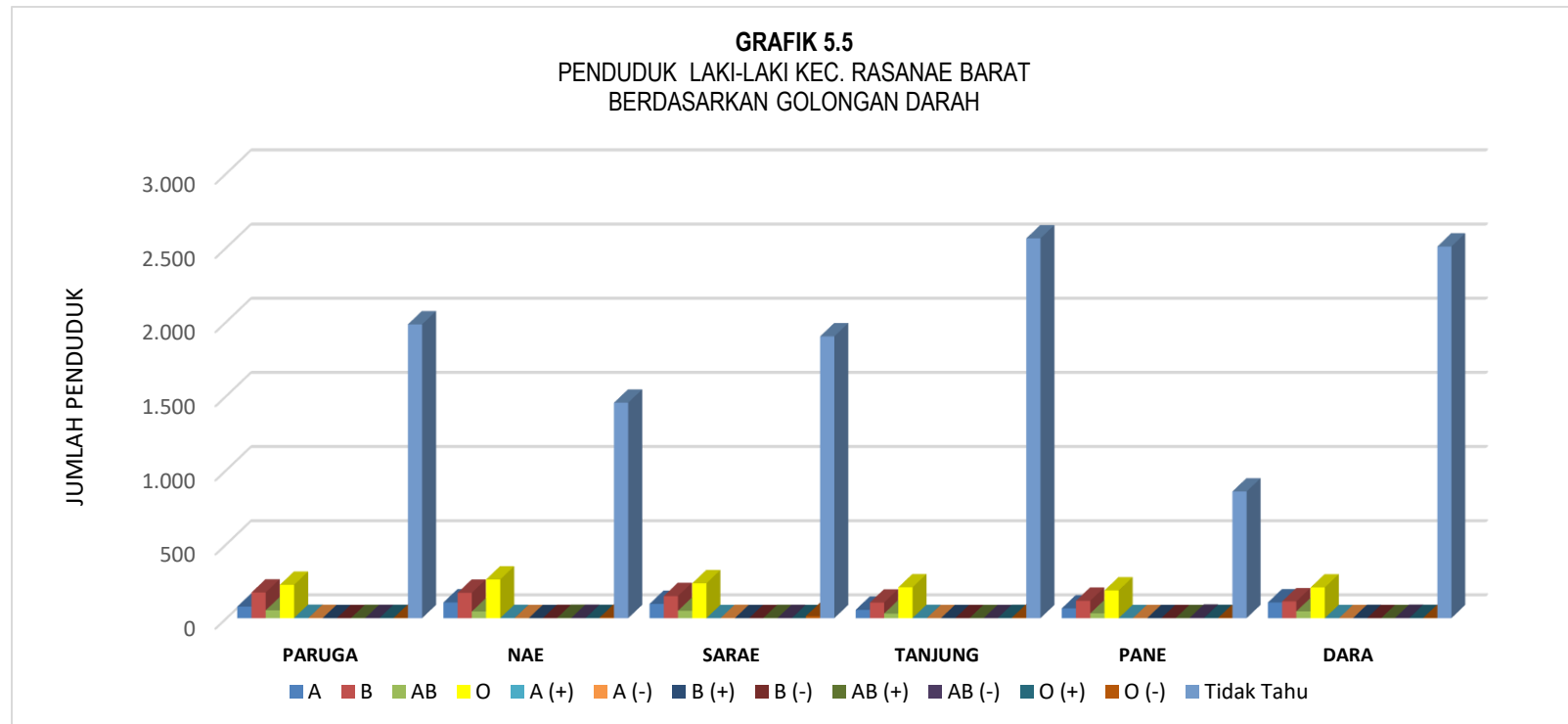
5.1.1. PENDUDUK KECAMATAN RASANA E BARAT BERDASARKAN GOLONGAN DARAH

KELURAHAN	GOLONGAN DARAH													JML DUK
	A	B	AB	O	A (+)	A (-)	B (+)	B (-)	AB (+)	AB (-)	O (+)	O (-)	Tidak Tahu	
PARUGA	184	360	116	453	3	2	0	4	3	2	1	6	3.987	5.121
NAE	210	363	93	527	1	1	1	4	3	3	1	6	3.135	4.348
SARAE	221	360	108	508	1	2	0	0	1	3	1	23	3.863	5.091
TANJUNG	141	243	68	428	2	1	0	0	1	1	1	10	5.226	6.122
PANE	136	276	80	372	1	0	0	1	0	4	2	6	1.835	2.713
DARA	219	304	105	465	1	0	4	0	1	2	1	8	5.216	6.326
JUMLAH	1.111	1.906	570	2.753	9	6	5	9	9	15	7	59	23.262	29.721



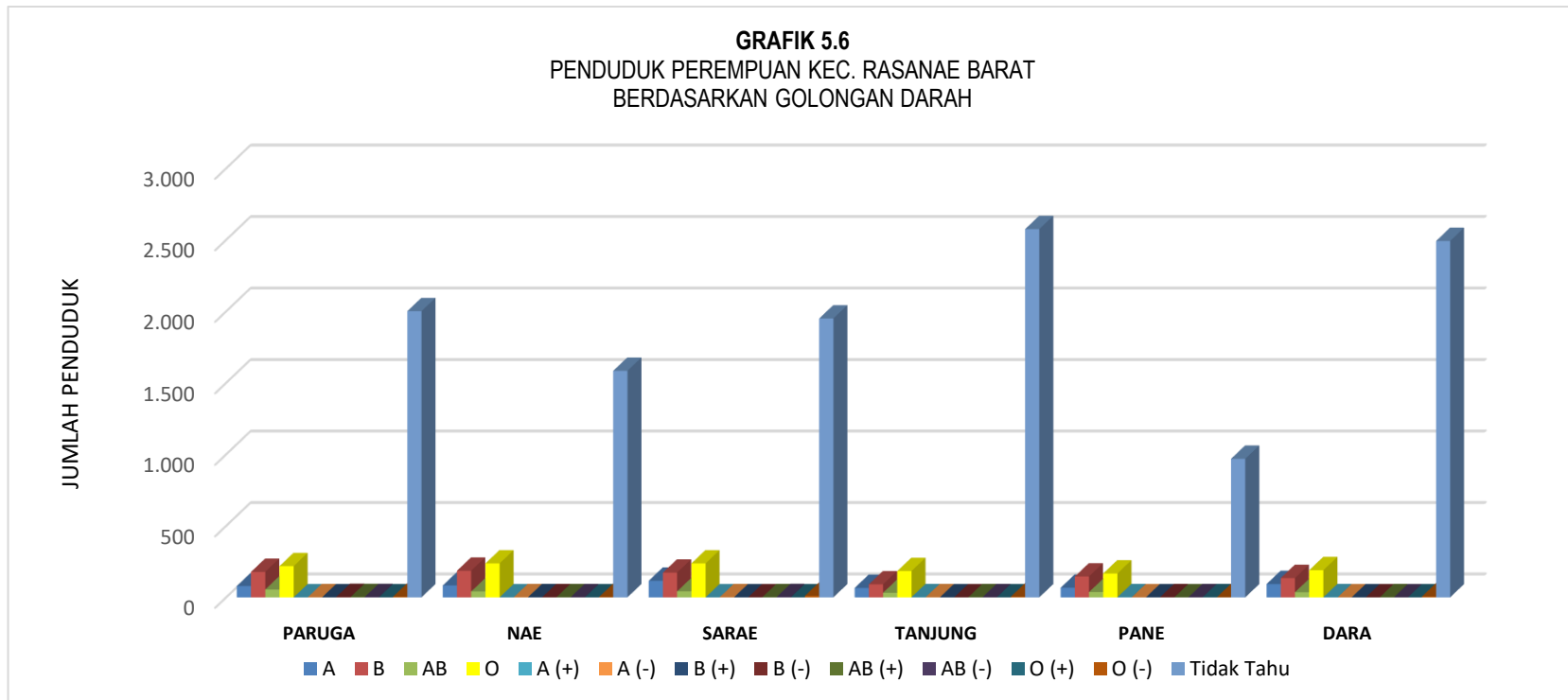
5.1.1.a. PENDUDUK LAKI-LAKI KECAMATAN RASANAE BARAT BERDASARKAN GOLONGAN DARAH

KELURAHAN	GOLONGAN DARAH													JML DUK
	A	B	AB	O	A (+)	A (-)	B (+)	B (-)	AB (+)	AB (-)	O (+)	O (-)	Tidak Tahu	
PARUGA	89	183	62	225	3	1	0	0	1	0	1	2	1.987	2.554
NAE	121	180	46	268	1	0	0	2	2	2	1	4	1.483	2.110
SARAE	100	170	51	265	1	1	0	0	0	1	1	13	1.906	2.509
TANJUNG	64	132	30	225	1	0	0	0	0	0	1	5	2.596	3.054
PANE	64	119	39	195	0	0	0	0	0	3	1	4	886	1.311
DARA	111	137	55	240	0	0	3	0	0	2	1	3	2.597	3.149
JUMLAH	549	921	283	1.418	6	2	3	2	3	8	6	31	11.455	14.687



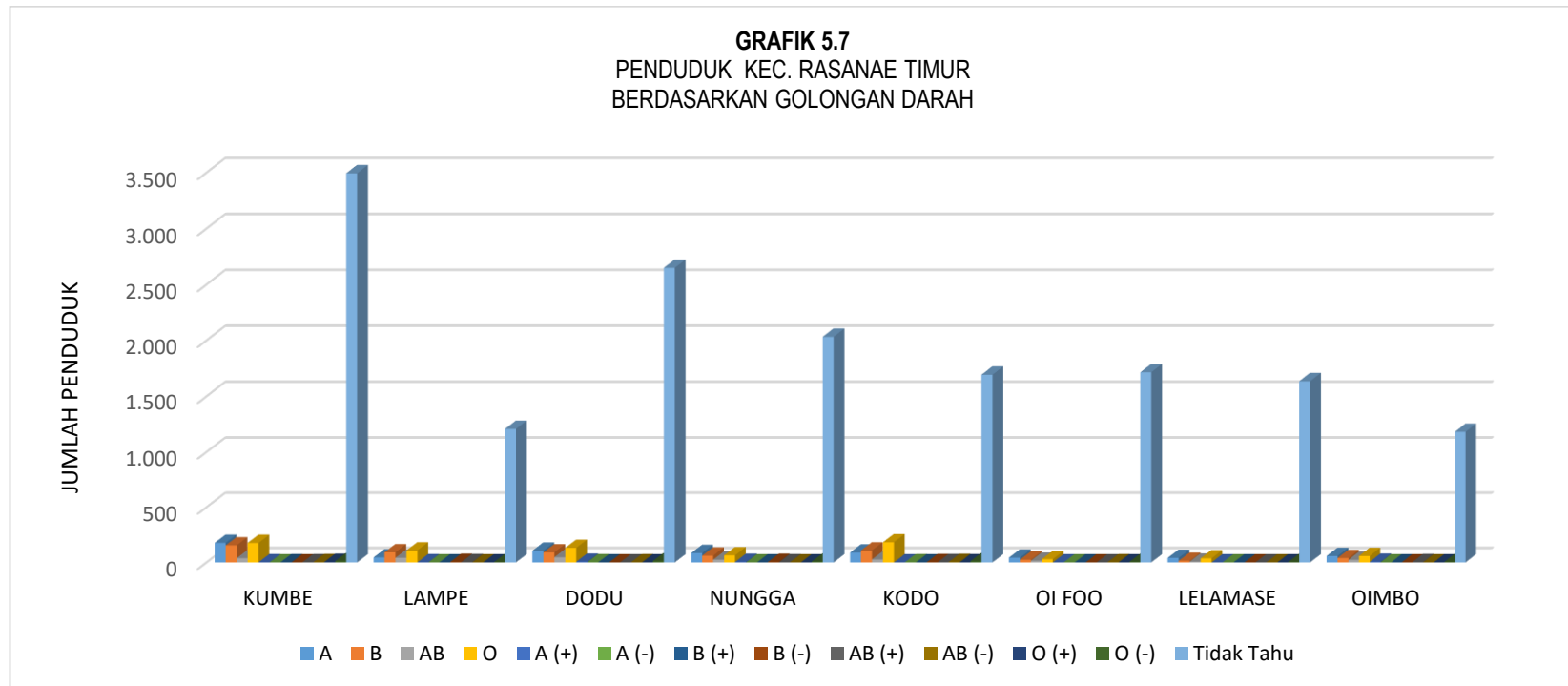
5.1.1.b. PENDUDUK PEREMPUAN KECAMATAN RASANAE BARAT BERDASARKAN GOLONGAN DARAH

KELURAHAN	GOLONGAN DARAH													JML DUK
	A	B	AB	O	A (+)	A (-)	B (+)	B (-)	AB (+)	AB (-)	O (+)	O (-)	Tidak Tahu	
PARUGA	95	177	54	228	0	1	0	4	2	2	0	4	2.000	2.567
NAE	89	183	47	259	0	1	1	2	1	1	0	2	1.652	2.238
SARAE	121	190	57	243	0	1	0	0	1	2	0	10	1.957	2.582
TANJUNG	77	111	38	203	1	1	0	0	1	1	0	5	2.630	3.068
PANE	72	157	41	177	1	0	0	1	0	1	1	2	949	1.402
DARA	108	167	50	225	1	0	1	0	1	0	0	5	2.619	3.177
JUMLAH	562	985	287	1.335	3	4	2	7	6	7	1	28	11.807	15.034



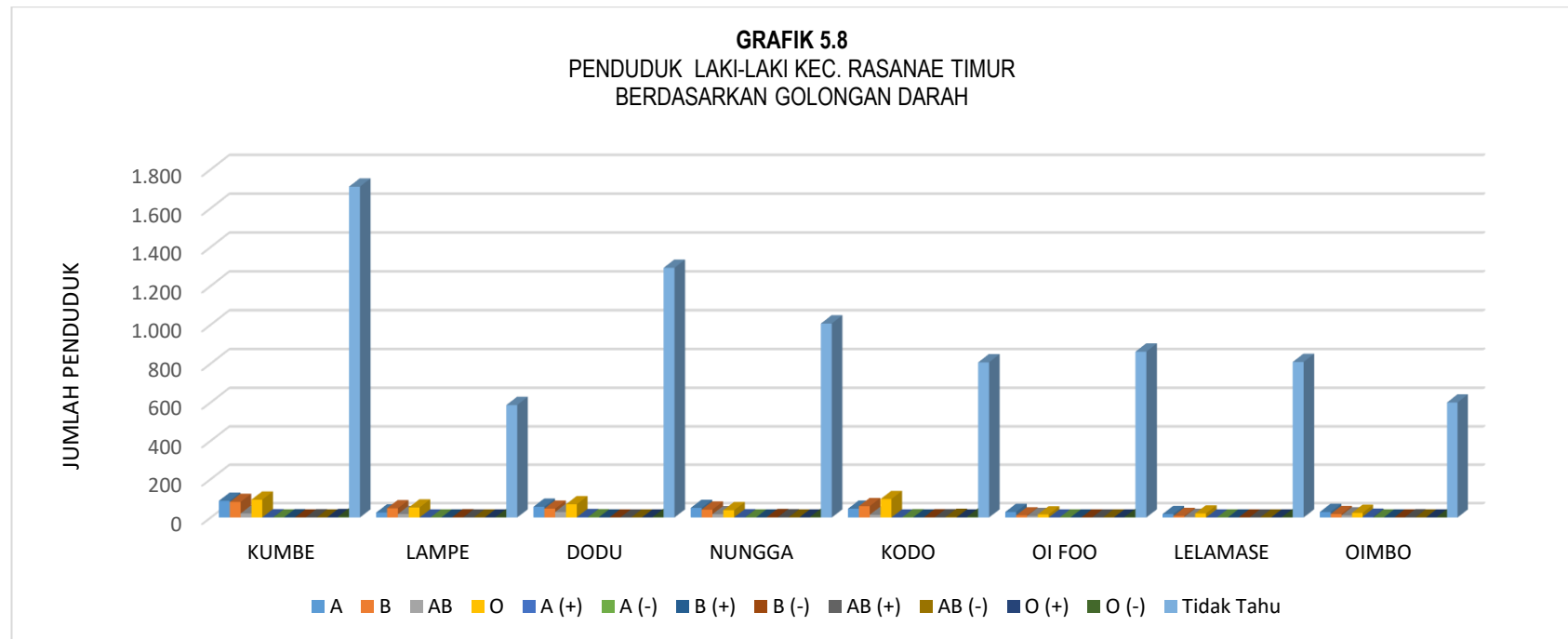
5.1.2. PENDUDUK KECAMATAN RASANA E TIMUR BERDASARKAN GOLONGAN DARAH

KELURAHAN	GOLONGAN DARAH													JML DUK
	A	B	AB	O	A (+)	A (-)	B (+)	B (-)	AB (+)	AB (-)	O (+)	O (-)	Tidak Tahu	
KUMBE	177	154	38	176	1	0	1	0	1	2	4	12	3.494	4.060
LAMPE	45	91	42	108	1	0	0	4	2	0	0	3	1.208	1.504
DODU	106	90	47	131	6	1	0	0	0	1	0	13	2.649	3.044
NUNGGGA	85	61	25	64	4	0	0	4	1	0	0	8	2.032	2.284
KODO	89	108	27	182	0	1	0	2	2	3	1	12	1.693	2.120
OI FOO	43	24	15	29	0	0	0	0	0	1	0	5	1.715	1.832
LELAMASE	41	14	7	37	0	0	0	0	0	0	0	4	1.635	1.738
OIMBO	58	39	23	58	5	0	0	0	2	0	0	4	1.182	1.371
JUMLAH	644	581	224	785	17	2	1	10	8	7	5	61	15.608	17.953



5.1.2.a. PENDUDUK LAKI-LAKI KECAMATAN RASANA E TIMUR BERDASARKAN GOLONGAN DARAH

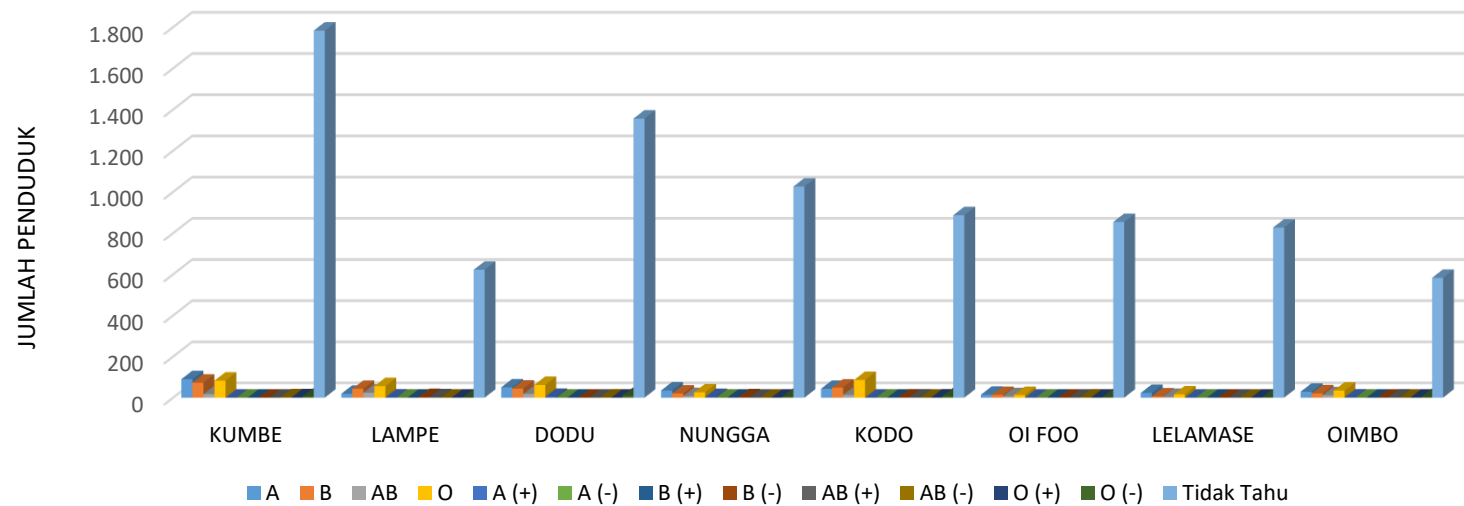
KELURAHAN	GOLONGAN DARAH													JML DUK
	A	B	AB	O	A (+)	A (-)	B (+)	B (-)	AB (+)	AB (-)	O (+)	O (-)	Tidak Tahu	
KUMBE	87	81	21	93	1	0	1	0	1	0	2	6	1.711	2.004
LAMPE	26	48	18	52	0	0	0	1	0	0	0	2	586	733
DODU	56	46	29	69	2	1	0	0	0	0	0	3	1.293	1.499
NUNGA	50	41	17	38	1	0	0	2	1	0	0	3	1.006	1.159
KODO	46	59	14	96	0	1	0	1	1	3	0	5	806	1.032
OI FOO	29	11	8	16	0	0	0	0	0	0	0	3	861	928
LELAMASE	18	8	3	21	0	0	0	0	0	0	0	2	808	860
OIMBO	29	18	11	24	4	0	0	0	1	0	0	1	599	687
JUMLAH	341	312	121	409	8	2	1	4	4	3	2	25	7.670	8.902



5.1.2.b. PENDUDUK PEREMPUAN KECAMATAN RASANA E TIMUR BERDASARKAN GOLONGAN DARAH

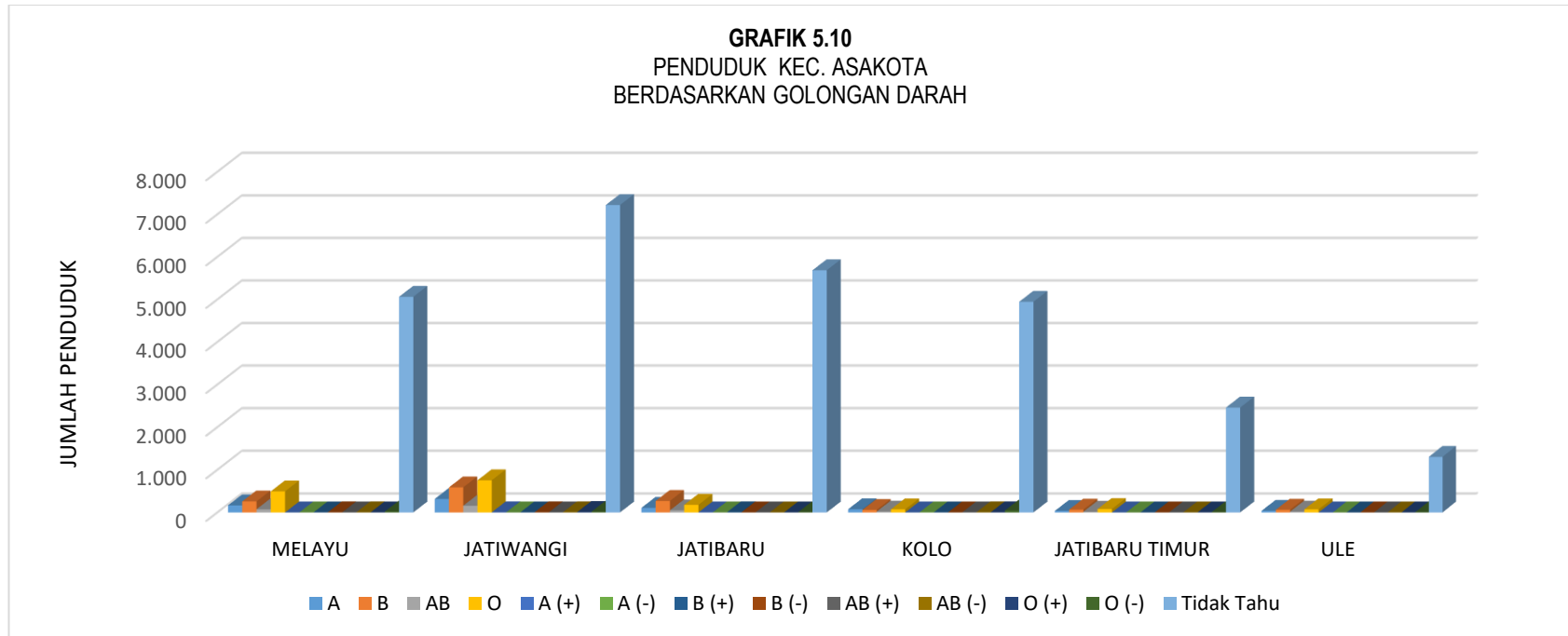
KELURAHAN	GOLONGAN DARAH													JML DUK
	A	B	AB	O	A (+)	A (-)	B (+)	B (-)	AB (+)	AB (-)	O (+)	O (-)	Tidak Tahu	
KUMBE	90	73	17	83	0	0	0	0	0	2	2	6	1.783	2.056
LAMPE	19	43	24	56	1	0	0	3	2	0	0	1	622	771
DODU	50	44	18	62	4	0	0	0	0	1	0	10	1.356	1.545
NUNGA	35	20	8	26	3	0	0	2	0	0	0	5	1.026	1.125
KODO	43	49	13	86	0	0	0	1	1	0	1	7	887	1.088
OI FOO	14	13	7	13	0	0	0	0	0	1	0	2	854	904
LELAMASE	23	6	4	16	0	0	0	0	0	0	0	2	827	878
OIMBO	29	21	12	34	1	0	0	0	1	0	0	3	583	684
JUMLAH	303	269	103	376	9	0	0	6	4	4	3	36	7.938	9.051

GRAFIK 5.9
PENDUDUK PEREMPUAN KEC. RASANA E TIMUR
BERDASARKAN GOLONGAN DARAH



5.1.3. PENDUDUK KECAMATAN ASAKOTA BERDASARKAN GOLONGAN DARAH

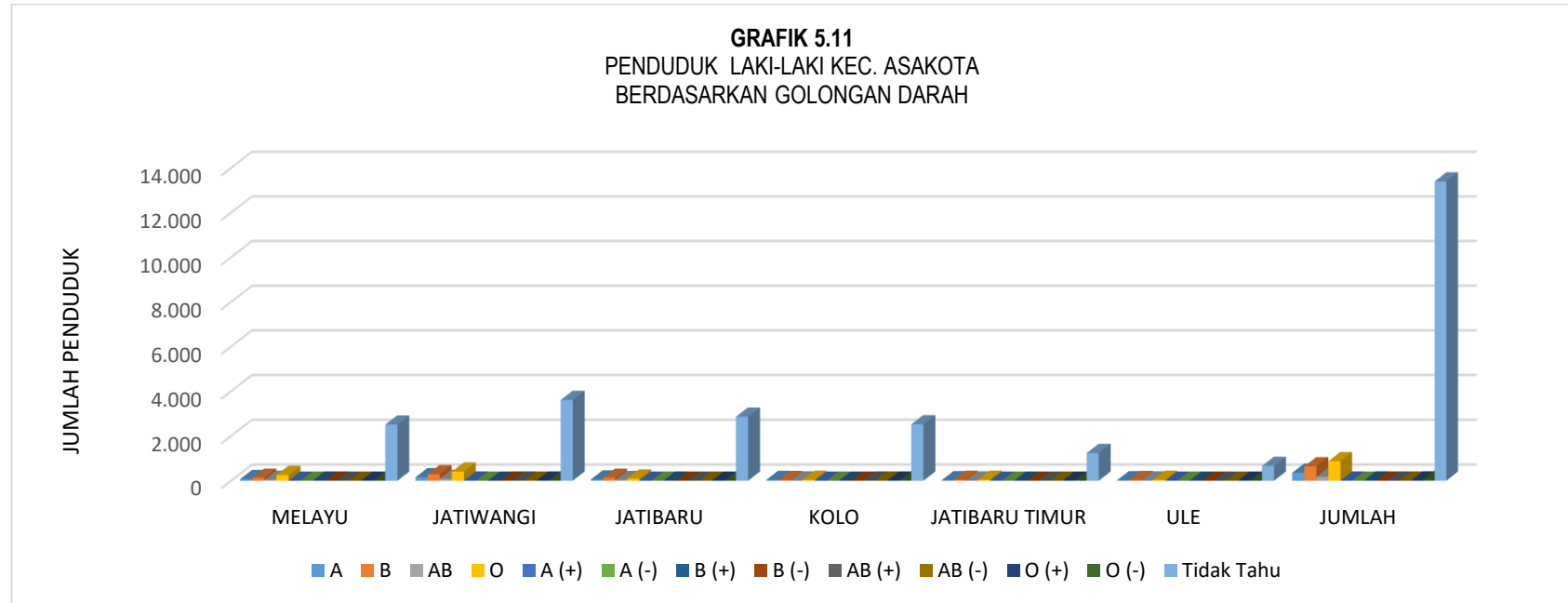
KELURAHAN	GOLONGAN DARAH													JML DUK
	A	B	AB	O	A (+)	A (-)	B (+)	B (-)	AB (+)	AB (-)	O (+)	O (-)	Tidak Tahu	
MELAYU	165	258	74	493	0	0	2	4	0	3	2	21	5.062	6.084
JATIWANGI	316	587	157	753	3	0	1	4	2	4	10	19	7.219	9.075
JATIBARU	107	269	49	178	1	0	4	0	1	0	0	8	5.686	6.303
KOLO	75	59	20	72	0	1	1	0	2	4	4	46	4.945	5.229
JATIBARU TIMUR	36	65	16	80	0	0	0	0	0	0	1	7	2.459	2.664
ULE	38	63	19	72	0	0	0	0	0	1	0	4	1.303	1.500
JUMLAH	737	1.301	335	1.648	4	1	8	8	5	12	17	105	26.674	30.855



5.1.3.a. PENDUDUK LAKI-LAKI KECAMATAN ASAKOTA BERDASARKAN GOLONGAN DARAH

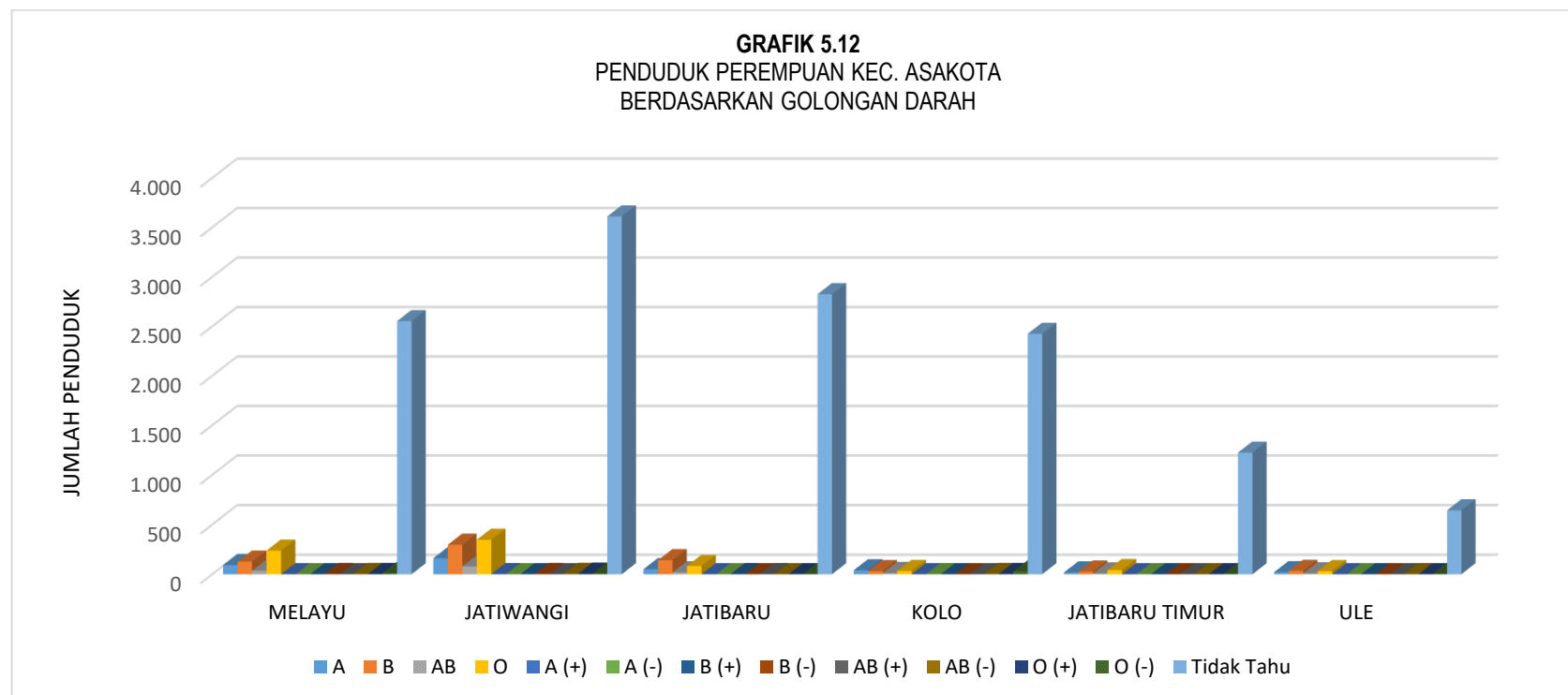
KELURAHAN	GOLONGAN DARAH													JML DUK
	A	B	AB	O	A (+)	A (-)	B (+)	B (-)	AB (+)	AB (-)	O (+)	O (-)	Tidak Tahu	
MELAYU	73	131	38	255	0	0	2	2	0	1	0	8	2.509	3.019
JATIWANGI	155	290	78	406	2	0	1	2	2	0	4	12	3.608	4.560
JATIBARU	56	128	30	95	1	0	3	0	0	0	0	6	2.861	3.180
KOLO	35	27	8	39	0	0	1	0	2	2	2	18	2.520	2.654
JATIBARU TIMUR	18	38	8	38	0	0	0	0	0	0	1	4	1.235	1.342
ULE	17	29	10	40	0	0	0	0	0	0	0	1	660	757
JUMLAH	354	643	172	873	3	0	7	4	4	3	7	49	13.393	15.512

GRAFIK 5.11
 PENDUDUK LAKI-LAKI KEC. ASAKOTA
 BERDASARKAN GOLONGAN DARAH



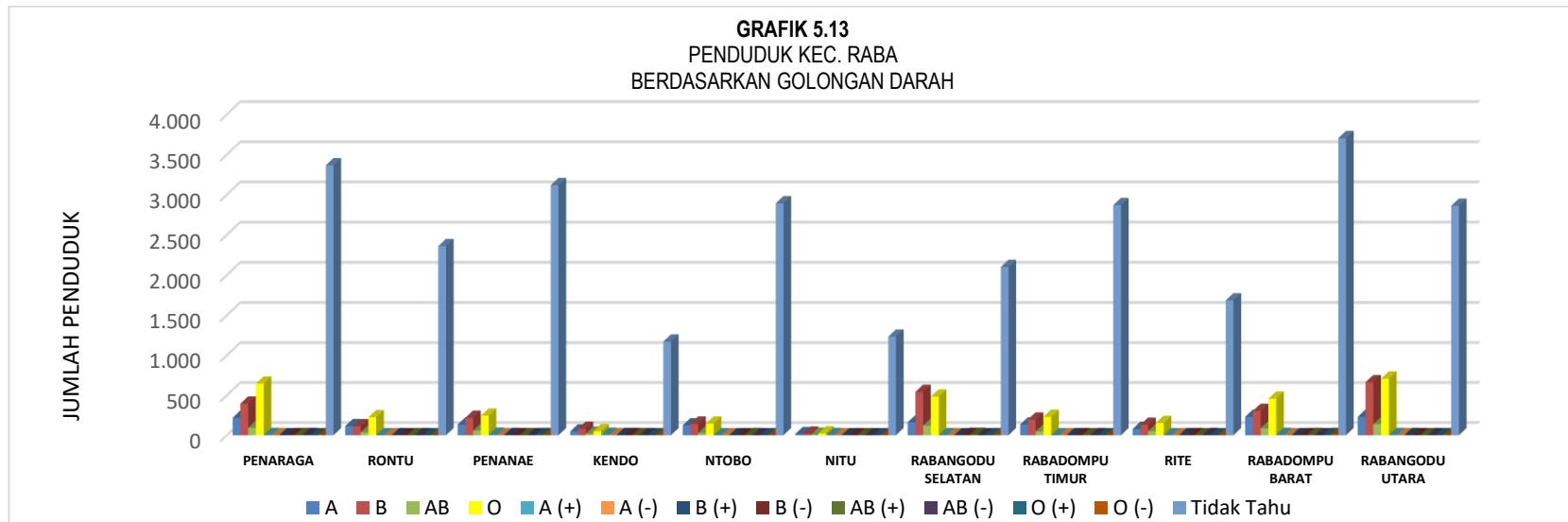
5.1.3.b. PENDUDUK PEREMPUAN KECAMATAN ASAKOTA BERDASARKAN GOLONGAN DARAH

KELURAHAN	GOLONGAN DARAH													JML DUK
	A	B	AB	O	A (+)	A (-)	B (+)	B (-)	AB (+)	AB (-)	O (+)	O (-)	Tidak Tahu	
MELAYU	92	127	36	238	0	0	0	2	0	2	2	13	2.553	3.065
JATIWANGI	161	297	79	347	1	0	0	2	0	4	6	7	3.611	4.515
JATIBARU	51	141	19	83	0	0	1	0	1	0	0	2	2.825	3.123
KOLO	40	32	12	33	0	1	0	0	0	2	2	28	2.425	2.575
JATIBARU TIMUR	18	27	8	42	0	0	0	0	0	0	0	3	1.224	1.322
ULE	21	34	9	32	0	0	0	0	0	1	0	3	643	743
JUMLAH	383	658	163	775	1	1	1	4	1	9	10	56	13.281	15.343



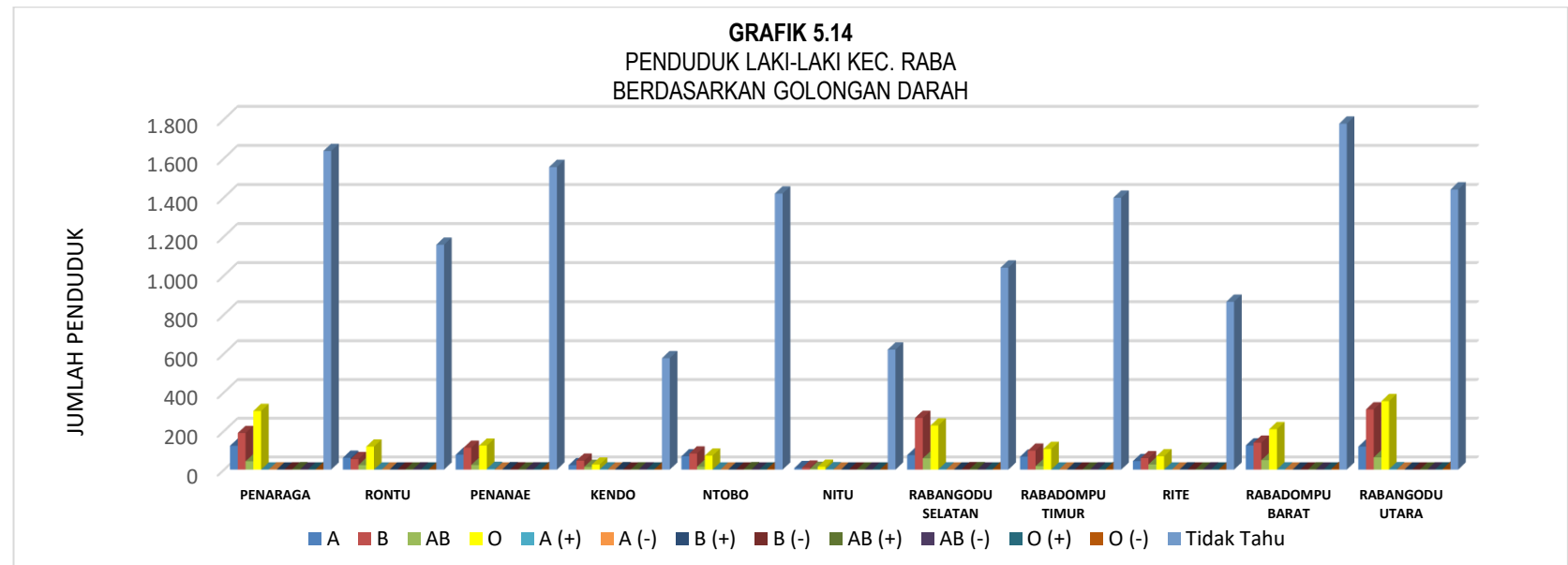
5.1.4. PENDUDUK KECAMATAN RABA BERDASARKAN GOLONGAN DARAH

KELURAHAN	GOLONGAN DARAH													JML DUK
	A	B	AB	O	A (+)	A (-)	B (+)	B (-)	AB (+)	AB (-)	O (+)	O (-)	Tidak Tahu	
PENARAGA	243	467	111	696	2	0	0	2	3	2	1	6	3.439	4.972
RONTU	124	114	38	246	0	0	1	0	1	1	0	1	2.473	2.999
PENANAE	150	237	62	263	6	1	2	1	1	1	2	3	3.213	3.942
KENDO	53	96	26	56	4	1	4	2	1	1	0	8	1.214	1.466
NTOBO	124	158	29	153	0	0	1	0	2	0	0	4	3.019	3.490
NITU	21	21	7	25	3	0	2	0	0	0	0	1	1.311	1.391
RABANGODU SELATAN	172	565	120	507	1	0	0	4	5	0	1	4	2.291	3.670
RABADOMPU TIMUR	157	207	54	248	0	0	3	1	1	1	0	3	2.984	3.659
RITE	99	135	47	174	0	1	1	0	0	2	0	2	1.760	2.221
RABADOMPU BARAT	244	328	93	462	3	0	0	1	3	0	2	8	3.801	4.945
RABANGODU UTARA	238	685	154	726	2	1	3	1	0	1	1	5	2.930	4.747
JUMLAH	1.625	3.013	741	3.556	21	4	17	12	17	9	7	45	28.435	37.502



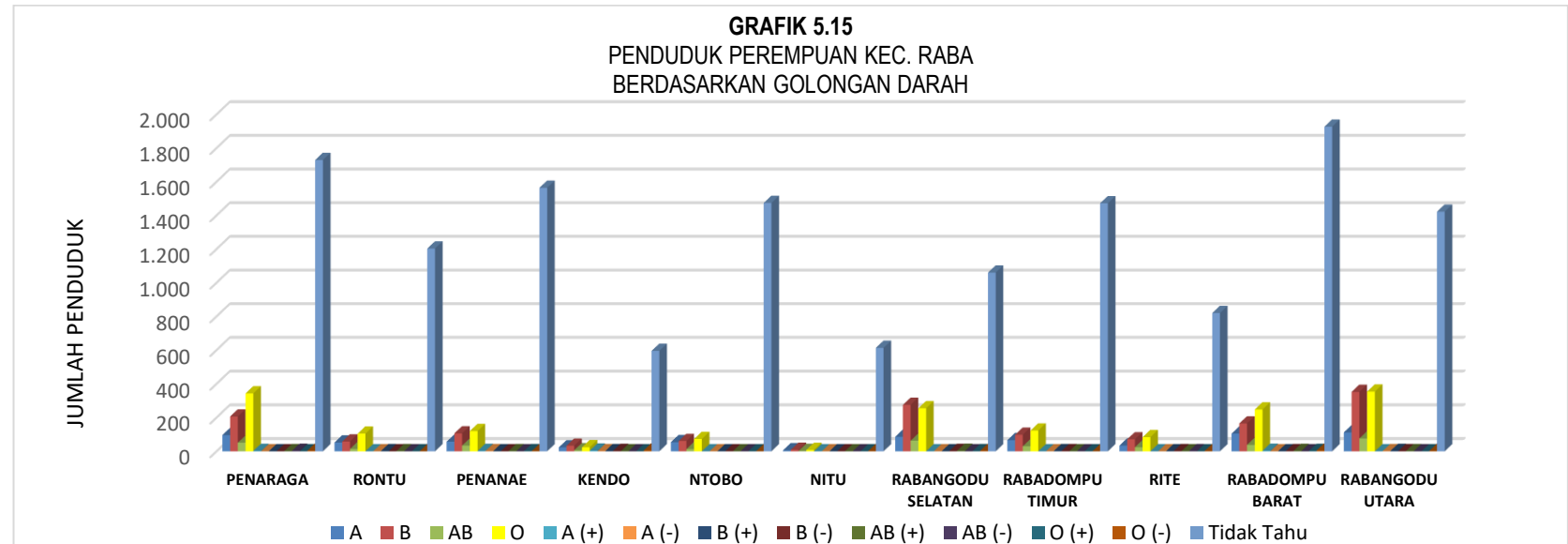
5.1.4.a. PENDUDUK LAKI-LAKI KECAMATAN RABA BERDASARKAN GOLONGAN DARAH

KELURAHAN	GOLONGAN DARAH													JML DUK
	A	B	AB	O	A (+)	A (-)	B (+)	B (-)	AB (+)	AB (-)	O (+)	O (-)	Tidak Tahu	
PENARAGA	140	222	52	339	0	0	0	2	2	0	0	1	1.656	2.414
RONTU	66	50	25	130	0	0	0	0	0	1	0	0	1.216	1.488
PENANAE	83	120	24	132	3	0	2	1	0	1	1	2	1.598	1.967
KENDO	26	50	15	30	1	1	3	0	1	1	0	1	598	727
NTOBO	69	84	15	74	0	0	0	0	2	0	0	3	1.490	1.737
NITU	12	11	4	16	2	0	1	0	0	0	0	0	646	692
RABANGODU SELATAN	84	282	55	241	1	0	0	2	2	0	0	1	1.120	1.788
RABADOMPU TIMUR	80	110	20	112	0	0	0	0	0	1	0	3	1.445	1.771
RITE	49	62	24	86	0	1	1	0	0	1	0	0	896	1.120
RABADOMPU BARAT	128	140	50	218	2	0	0	0	1	0	0	4	1.828	2.371
RABANGODU UTARA	120	321	74	360	2	0	1	0	0	1	1	4	1.464	2.348
JUMLAH	857	1.452	358	1.738	11	2	8	5	8	6	2	19	13.957	18.423



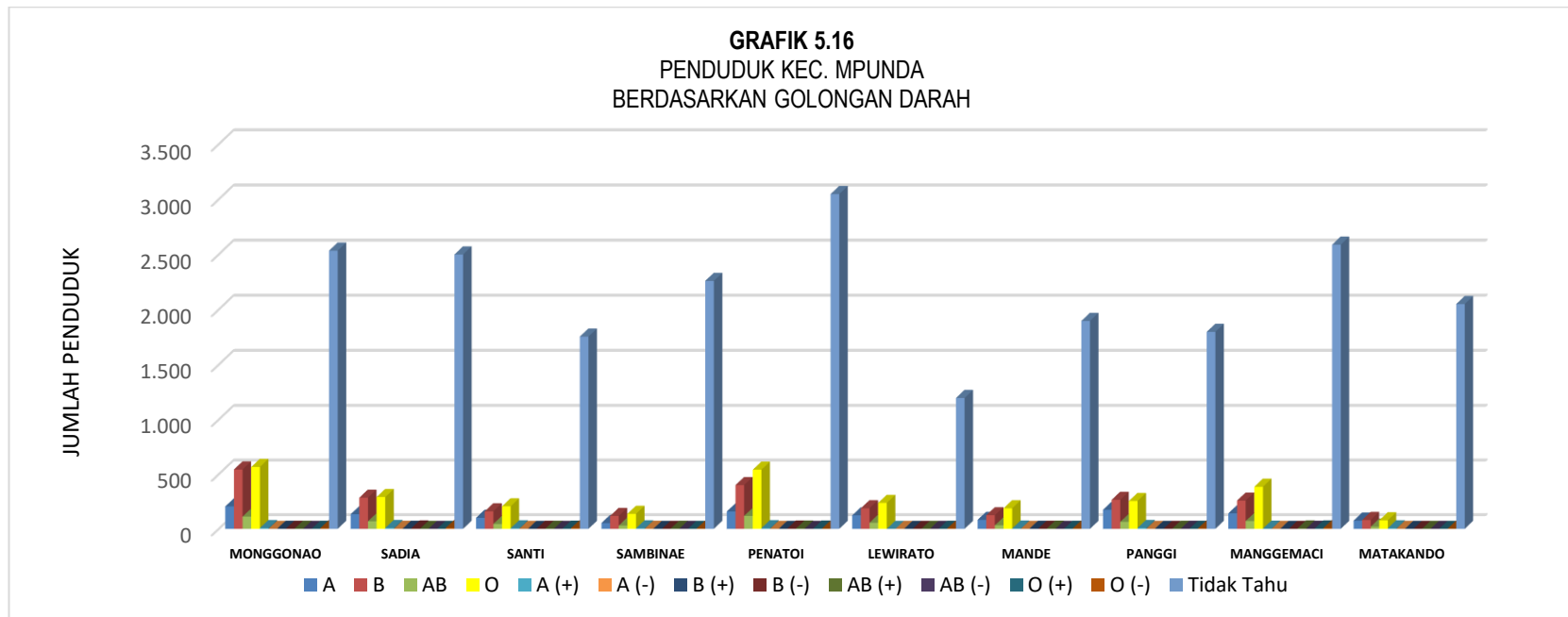
5.1.4.b. PENDUDUK PEREMPUAN KECAMATAN RABA BERDASARKAN GOLONGAN DARAH

KELURAHAN	GOLONGAN DARAH													JML DUK
	A	B	AB	O	A (+)	A (-)	B (+)	B (-)	AB (+)	AB (-)	O (+)	O (-)	Tidak Tahu	
PENARAGA	103	245	59	357	2	0	0	0	1	2	1	5	1.783	2.558
RONTU	58	64	13	116	0	0	1	0	1	0	0	1	1.257	1.511
PENANAE	67	117	38	131	3	1	0	0	1	0	1	1	1.615	1.975
KENDO	27	46	11	26	3	0	1	2	0	0	0	7	616	739
NTOBO	55	74	14	79	0	0	1	0	0	0	0	1	1.529	1.753
NITU	9	10	3	9	1	0	1	0	0	0	0	1	665	699
RABANGODU SELATAN	88	283	65	266	0	0	0	2	3	0	1	3	1.171	1.882
RABADOMPU TIMUR	77	97	34	136	0	0	3	1	1	0	0	0	1.539	1.888
RITE	50	73	23	88	0	0	0	0	0	1	0	2	864	1.101
RABADOMPU BARAT	116	188	43	244	1	0	0	1	2	0	2	4	1.973	2.574
RABANGODU UTARA	118	364	80	366	0	1	2	1	0	0	0	1	1.466	2.399
JUMLAH	768	1.561	383	1.818	10	2	9	7	9	3	5	26	14.478	19.079



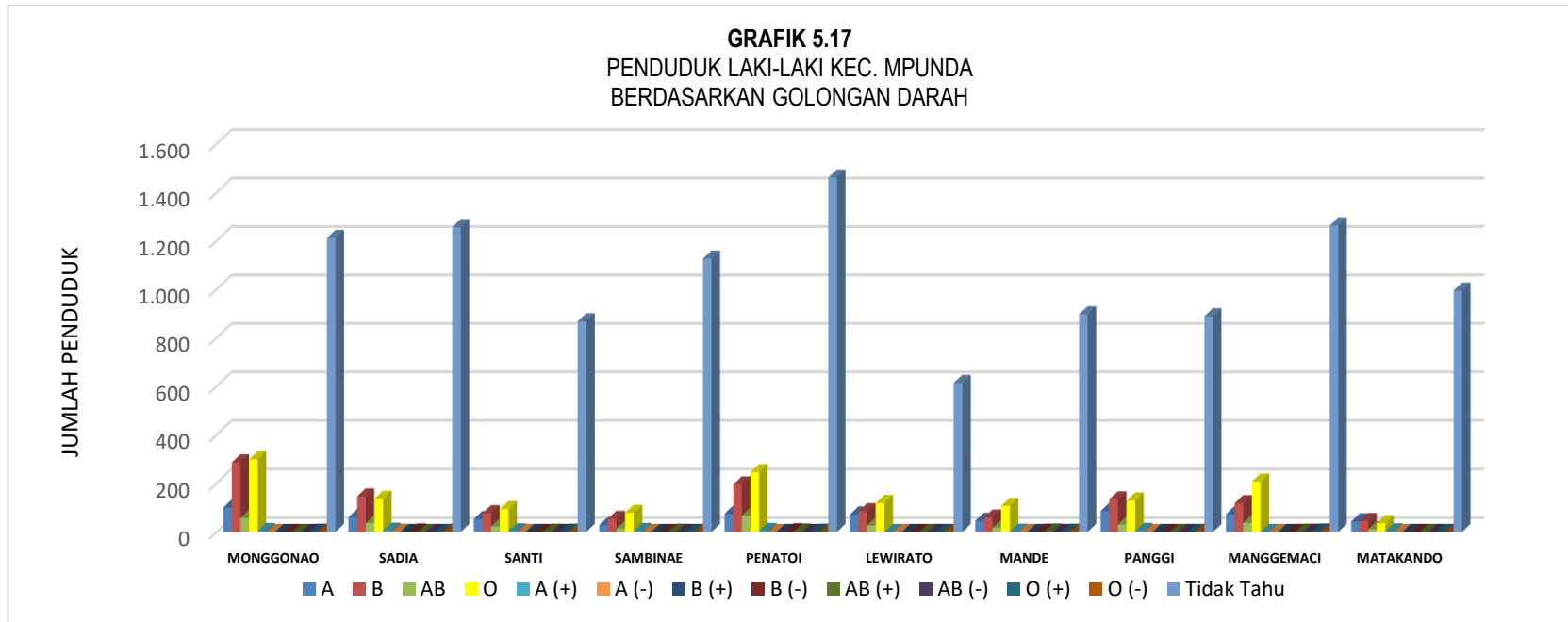
5.1.5. PENDUDUK KECAMATAN MPUNDA BERDASARKAN GOLONGAN DARAH

KELURAHAN	GOLONGAN DARAH													JML DUK
	A	B	AB	O	A (+)	A (-)	B (+)	B (-)	AB (+)	AB (-)	O (+)	O (-)	Tidak Tahu	
MONGGONAO	234	557	118	598	6	0	1	1	1	0	1	6	2.547	4.070
SADIA	154	307	76	311	7	1	0	4	0	0	0	9	2.573	3.442
SANTI	113	204	57	233	3	0	0	1	1	0	3	6	1.918	2.539
SAMBINAE	78	152	44	187	2	1	0	0	1	0	0	2	2.539	3.006
PENATOI	188	431	129	566	6	0	0	3	3	0	3	2	3.121	4.452
LEWIRATO	128	213	63	260	0	0	0	0	0	0	0	4	1.280	1.948
MANDE	102	161	40	231	3	0	1	1	2	0	1	3	2.006	2.551
PANGGI	170	279	67	275	7	0	0	0	1	1	1	5	1.840	2.646
MANGGEMACI	160	295	79	407	3	0	0	0	5	1	3	7	2.744	3.704
MATAKANDO	86	103	24	109	5	0	0	0	0	0	0	3	2.240	2.570
JUMLAH	1.413	2.702	697	3.177	42	2	2	10	14	2	12	47	22.808	30.928



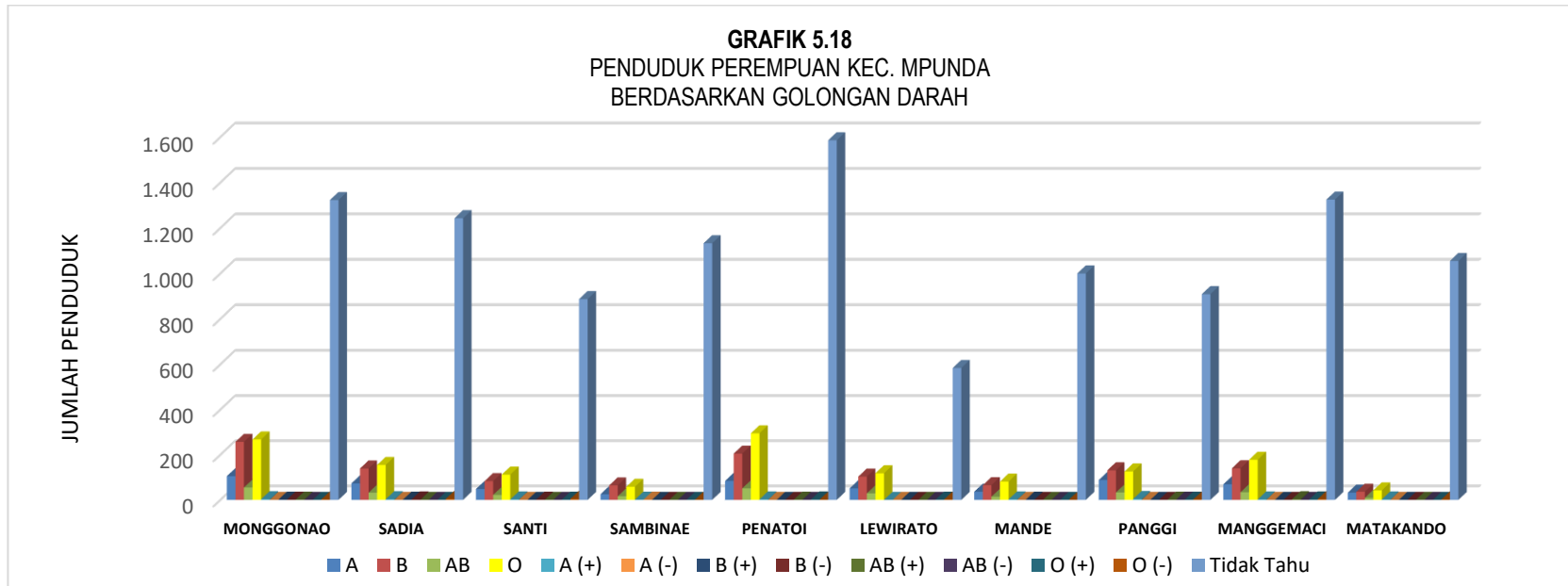
5.1.5.a. PENDUDUK LAKI-LAKI KECAMATAN MPUNDA BERDASARKAN GOLONGAN DARAH

KELURAHAN	GOLONGAN DARAH													JML DUK
	A	B	AB	O	A (+)	A (-)	B (+)	B (-)	AB (+)	AB (-)	O (+)	O (-)	Tidak Tahu	
MONGGONAO	111	275	62	312	4	0	0	0	0	0	1	5	1.221	1.991
SADIA	73	153	39	151	5	1	0	2	0	0	0	4	1.284	1.712
SANTI	60	103	30	108	2	0	0	0	1	0	1	2	941	1.248
SAMBINAE	37	77	18	105	2	0	0	0	1	0	0	1	1.261	1.502
PENATOI	85	209	73	267	4	0	0	3	2	0	1	1	1.492	2.137
LEWIRATO	71	102	31	128	0	0	0	0	0	0	0	2	621	955
MANDE	61	75	21	124	1	0	0	1	2	0	1	3	955	1.244
PANGGI	90	141	35	141	4	0	0	0	0	0	0	3	903	1.317
MANGGEMACI	76	139	41	209	1	0	0	0	2	1	1	3	1.355	1.828
MATAKANDO	48	56	12	52	3	0	0	0	0	0	0	1	1.092	1.264
JUMLAH	712	1.330	362	1.597	26	1	0	6	8	1	5	25	11.125	15.198



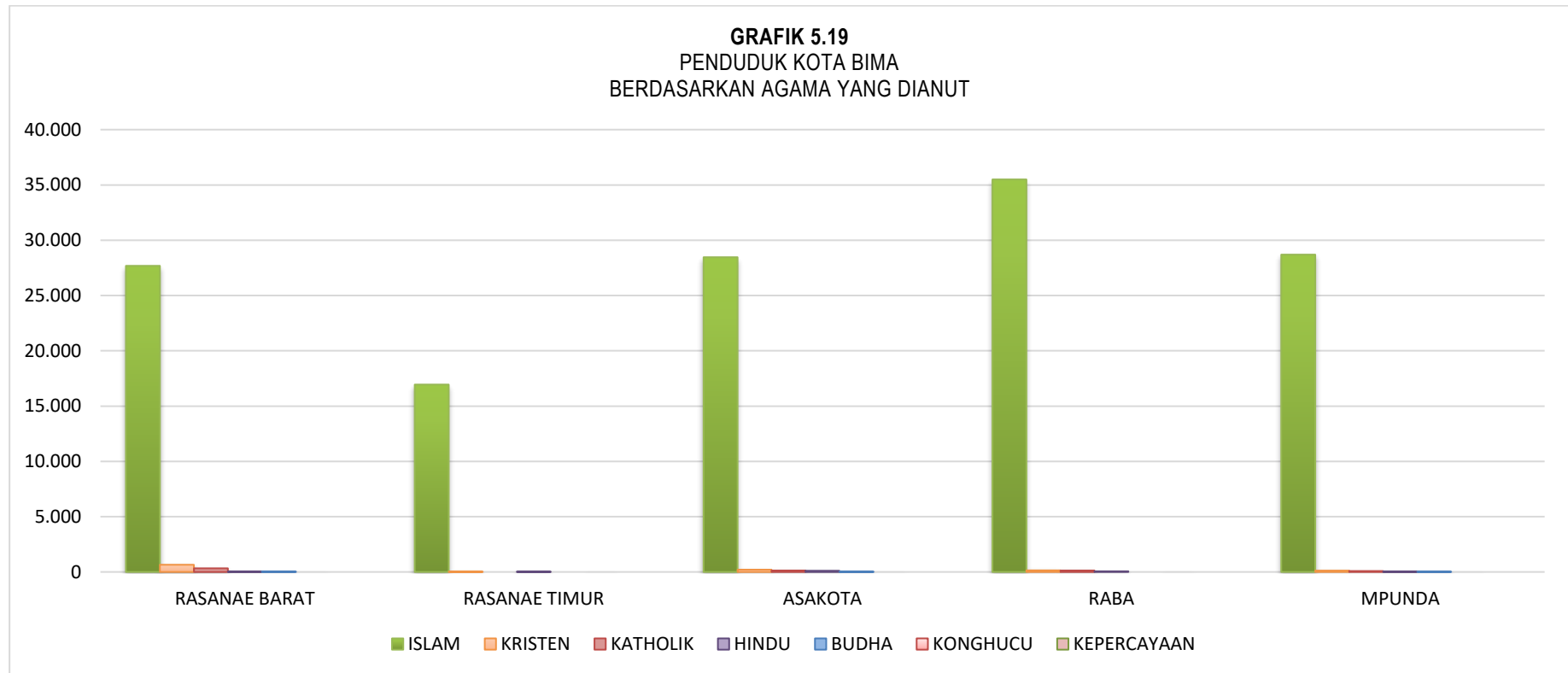
5.1.5.b. PENDUDUK PEREMPUAN KECAMATAN MPUNDA BERDASARKAN GOLONGAN DARAH

KELURAHAN	GOLONGAN DARAH													JML DUK
	A	B	AB	O	A (+)	A (-)	B (+)	B (-)	AB (+)	AB (-)	O (+)	O (-)	Tidak Tahu	
MONGGONAO	123	282	56	286	2	0	1	1	1	0	0	1	1.326	2.079
SADIA	81	154	37	160	2	0	0	2	0	0	0	5	1.289	1.730
SANTI	53	101	27	125	1	0	0	1	0	0	2	4	977	1.291
SAMBINAE	41	75	26	82	0	1	0	0	0	0	0	1	1.278	1.504
PENATOI	103	222	56	299	2	0	0	0	1	0	2	1	1.629	2.315
LEWIRATO	57	111	32	132	0	0	0	0	0	0	0	2	659	993
MANDE	41	86	19	107	2	0	1	0	0	0	0	0	1.051	1.307
PANGGI	80	138	32	134	3	0	0	0	1	1	1	2	937	1.329
MANGGEMACI	84	156	38	198	2	0	0	0	3	0	2	4	1.389	1.876
MATAKANDO	38	47	12	57	2	0	0	0	0	0	0	2	1.148	1.306
JUMLAH	701	1.372	335	1.580	16	1	2	4	6	1	7	22	11.683	15.730



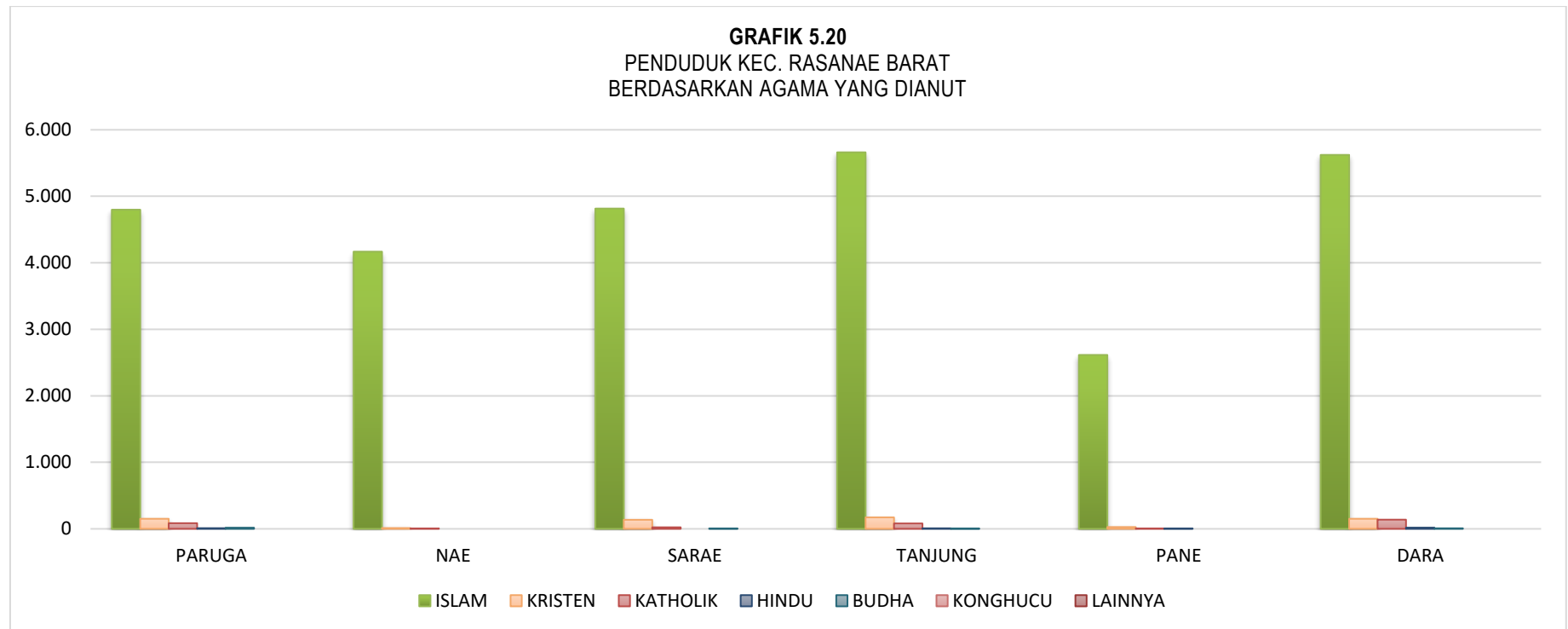
5.2. PENDUDUK KOTA BIMA BERDASARKAN AGAMA YANG DIANUT

KECAMATAN	ISLAM			KRISTEN			KATHOLIK			HINDU			BUDHA			KONGHUCU			LAINNYA		
	L	P	L+P	L	P	L+P	L	P	L+P	L	P	L+P	L	P	L+P	L	P	L+P	L	P	L+P
RASANA E BARAT	14.111	14.496	28.607	350	318	668	189	190	379	19	14	33	18	16	34	0	0	0	0	0	0
RASANA E TIMUR	8.897	9.046	17.943	2	5	7	3	0	3	0	0	0	0	0	0	0	0	0	0	0	0
ASAKOTA	15.298	15.129	30.427	118	109	227	55	69	124	39	35	74	2	1	3	0	0	0	0	0	0
RABA	18.255	18.927	37.182	69	67	136	63	56	119	36	29	65	0	0	0	0	0	0	0	0	0
MPUNDA	15.088	15.634	30.722	56	59	115	42	28	70	12	8	20	0	1	1	0	0	0	0	0	0
JUMLAH	71.649	73.232	144.881	595	558	1.153	352	343	695	106	86	192	20	18	38	0	0	0	0	0	0



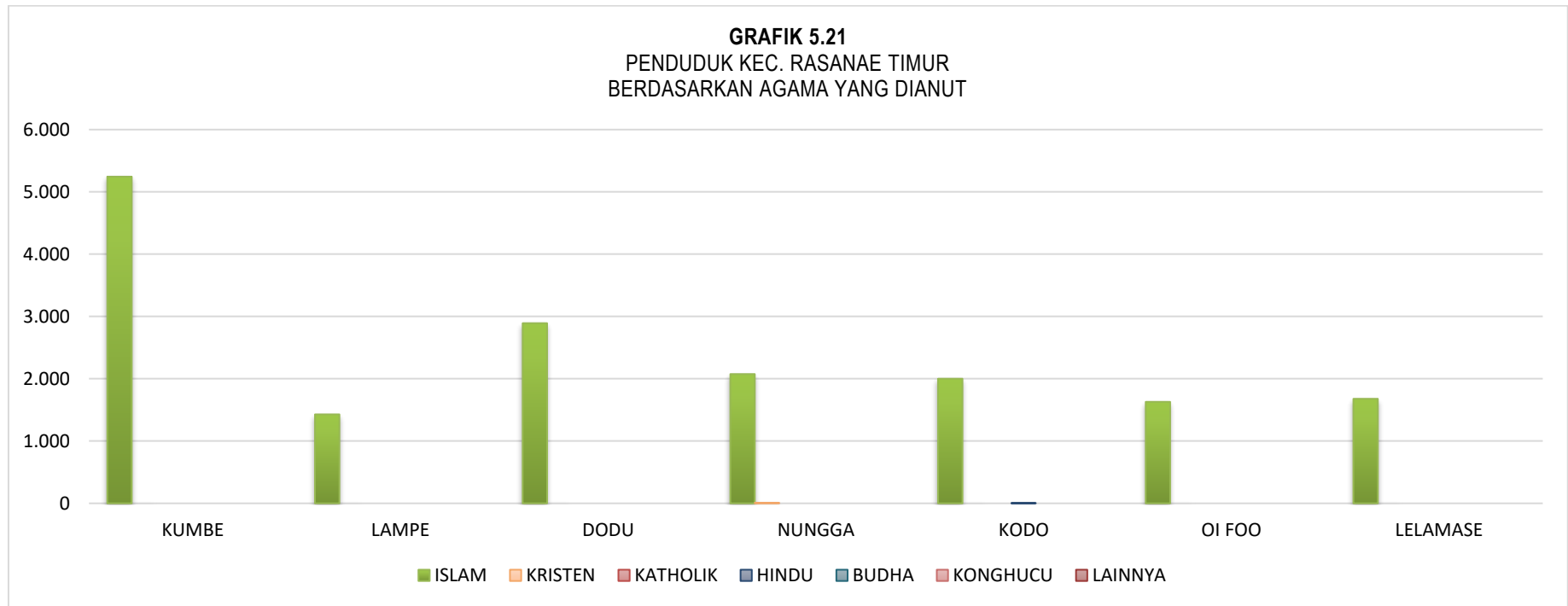
5.2.1. PENDUDUK KECAMATAN RASANA E BARAT BERDASARKAN AGAMA YANG DIANUT

KELURAHAN	ISLAM			KRISTEN			KATHOLIK			HINDU			BUDHA			KONGHUCU			LAINNYA		
	L	P	L+P	L	P	L+P	L	P	L+P	L	P	L+P	L	P	L+P	L	P	L+P	L	P	L+P
PARUGA	2.420	2.449	4.869	71	66	137	49	42	91	6	2	8	8	8	16	0	0	0	0	0	0
NAE	2.099	2.229	4.328	9	6	15	2	3	5	0	0	0	0	0	0	0	0	0	0	0	0
SARAE	2.420	2.490	4.910	69	75	144	16	13	29	2	1	3	2	3	5	0	0	0	0	0	0
TANJUNG	2.900	2.938	5.838	91	77	168	57	49	106	5	4	9	1	0	1	0	0	0	0	0	0
PANE	1.292	1.377	2.669	16	20	36	1	4	5	2	1	3	0	0	0	0	0	0	0	0	0
DARA	2.980	3.013	5.993	94	74	168	64	79	143	4	6	10	7	5	12	0	0	0	0	0	0
JUMLAH	14.111	14.496	28.607	350	318	668	189	190	379	19	14	33	18	16	34	0	0	0	0	0	0



5.2.2. PENDUDUK KECAMATAN RASANA E TIMUR BERDASARKAN AGAMA YANG DIANUT

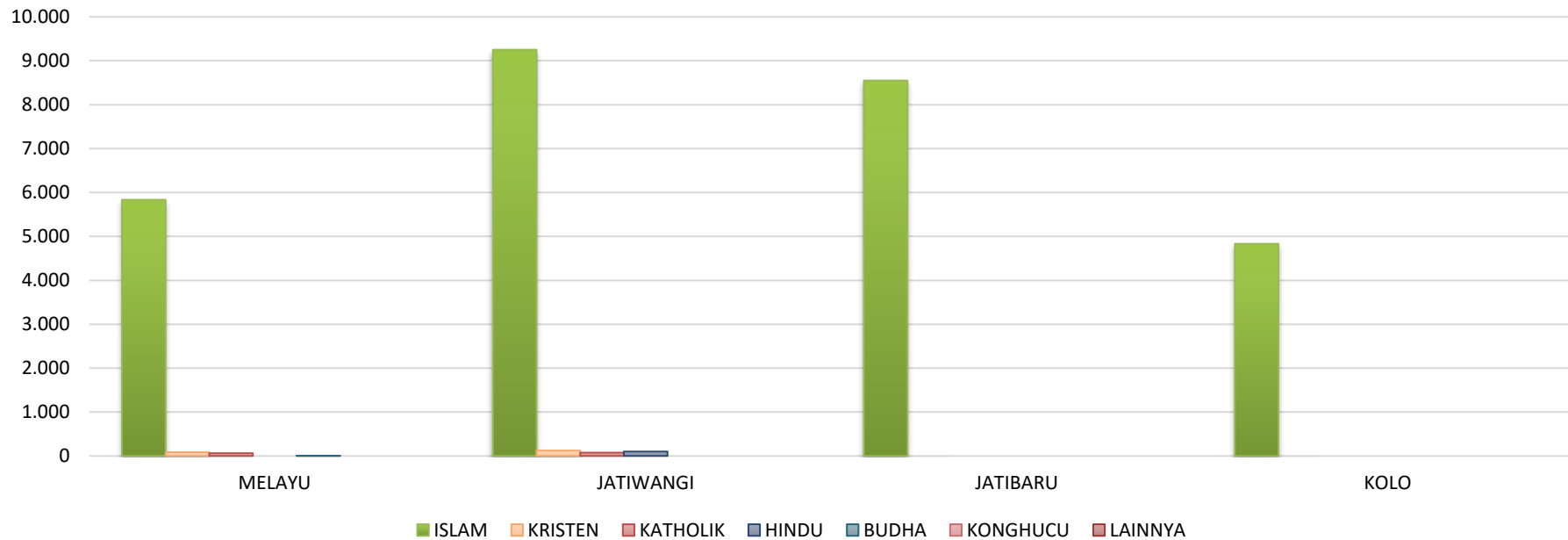
KELURAHAN	ISLAM			KRISTEN			KATHOLIK			HINDU			BUDHA			KONGHUCU			LAINNYA		
	L	P	L+P	L	P	L+P	L	P	L+P	L	P	L+P	L	P	L+P	L	P	L+P	L	P	L+P
KUMBE	2.004	2.056	4.060	0	0	0	0	0	0	0	0	0	0	0	0	0	0	0	0	0	0
LAMPE	733	771	1.504	0	0	0	0	0	0	0	0	0	0	0	0	0	0	0	0	0	0
DODU	1.499	1.545	3.044	0	0	0	0	0	0	0	0	0	0	0	0	0	0	0	0	0	0
NUNGA	1.157	1.120	2.277	2	5	7	0	0	0	0	0	0	0	0	0	0	0	0	0	0	0
KODO	1.032	1.088	2.120	0	0	0	0	0	0	0	0	0	0	0	0	0	0	0	0	0	0
OI FOO	925	904	1.829	0	0	0	3	0	3	0	0	0	0	0	0	0	0	0	0	0	0
LELAMASE	860	878	1.738	0	0	0	0	0	0	0	0	0	0	0	0	0	0	0	0	0	0
OIMBO	687	684	1.371	0	0	0	0	0	0	0	0	0	0	0	0	0	0	0	0	0	0
JUMLAH	8.897	9.046	17.943	2	5	7	3	0	3	0	0	0	0	0	0	0	0	0	0	0	0



5.2.3. PENDUDUK KECAMATAN ASAKOTA BERDASARKAN AGAMA YANG DIANUT

KELURAHAN	ISLAM			KRISTEN			KATHOLIK			HINDU			BUDHA			KONGHUCU			LAINNYA		
	L	P	L+P	L	P	L+P	L	P	L+P	L	P	L+P	L	P	L+P	L	P	L+P	L	P	L+P
MELAYU	2.917	2.972	5.889	66	58	124	33	33	66	1	1	2	2	1	3	0	0	0	0	0	0
JATIWANGI	4.450	4.400	8.850	52	51	103	22	36	58	36	28	64	0	0	0	0	0	0	0	0	0
JATIBARU	3.180	3.123	6.303	0	0	0	0	0	0	0	0	0	0	0	0	0	0	0	0	0	0
KOLO	2.654	2.575	5.229	0	0	0	0	0	0	0	0	0	0	0	0	0	0	0	0	0	0
JATIBARU TIMUR	1.342	1.322	2.664	0	0	0	0	0	0	0	0	0	0	0	0	0	0	0	0	0	0
ULE	755	737	1.492	0	0	0	0	0	0	2	6	8	0	0	0	0	0	0	0	0	0
JUMLAH	15.298	15.129	30.427	118	109	227	55	69	124	39	35	74	2	1	3	0	0	0	0	0	0

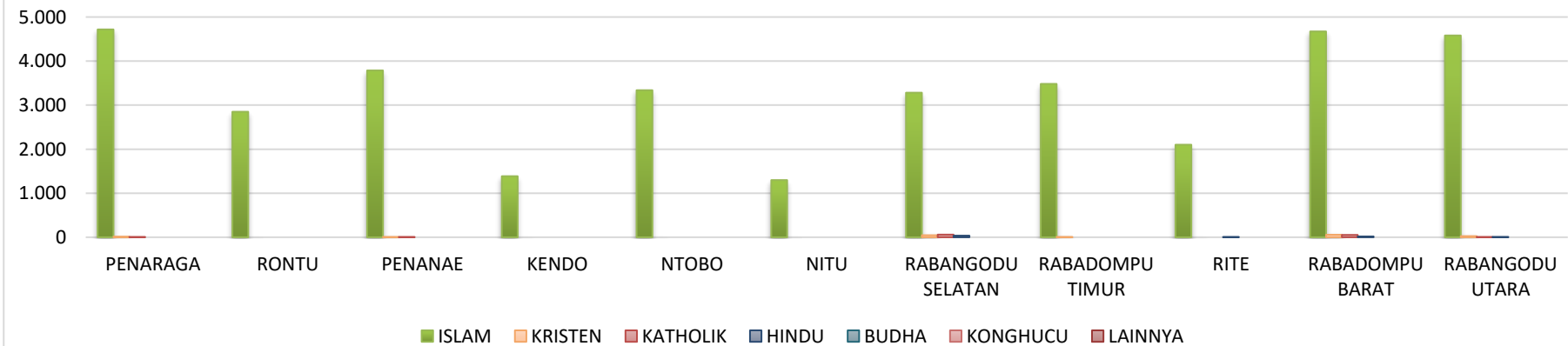
GRAFIK 5.22
PENDUDUK KEC. ASAKOTA
BERDASARKAN AGAMA YANG DIANUT



5.2.4. PENDUDUK KECAMATAN RABA BERDASARKAN AGAMA YANG DIANUT

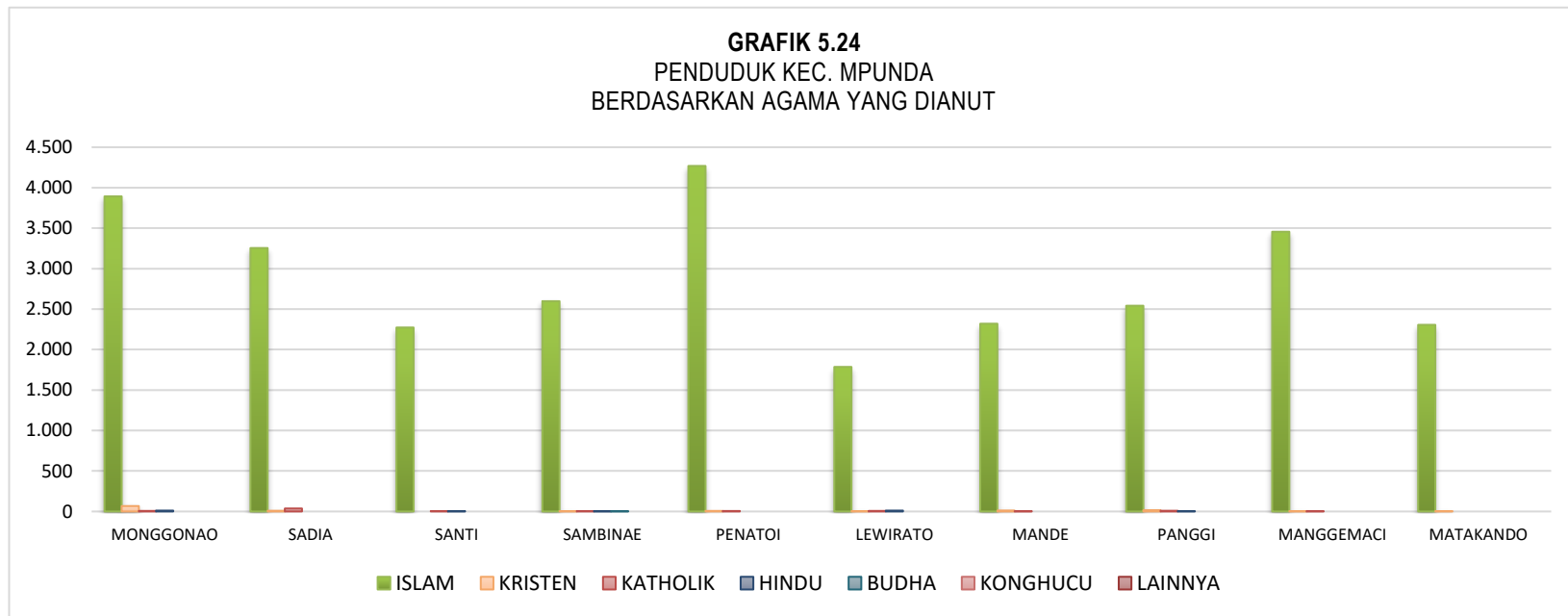
KELURAHAN	ISLAM			KRISTEN			KATHOLIK			HINDU			BUDHA			KONGHUCU			LAINNYA		
	L	P	L+P	L	P	L+P	L	P	L+P	L	P	L+P	L	P	L+P	L	P	L+P	L	P	L+P
PENARAGA	2.405	2.553	4.958	7	3	10	2	2	4	0	0	0	0	0	0	0	0	0	0	0	0
RONTU	1.488	1.510	2.998	0	0	0	0	0	0	0	1	1	0	0	0	0	0	0	0	0	0
PENANAE	1.964	1.973	3.937	1	0	1	2	2	4	0	0	0	0	0	0	0	0	0	0	0	0
KENDO	727	739	1.466	0	0	0	0	0	0	0	0	0	0	0	0	0	0	0	0	0	0
NTOBO	1.737	1.753	3.490	0	0	0	0	0	0	0	0	0	0	0	0	0	0	0	0	0	0
NITU	692	699	1.391	0	0	0	0	0	0	0	0	0	0	0	0	0	0	0	0	0	0
RABANGODU SELATAN	1.713	1.817	3.530	21	22	43	34	28	62	20	15	35	0	0	0	0	0	0	0	0	0
RABADOMPU TIMUR	1.771	1.888	3.659	0	0	0	0	0	0	0	0	0	0	0	0	0	0	0	0	0	0
RITE	1.119	1.100	2.219	0	0	0	0	0	0	1	1	2	0	0	0	0	0	0	0	0	0
RABADOMPU BARAT	2.316	2.516	4.832	23	27	50	22	22	44	10	9	19	0	0	0	0	0	0	0	0	0
RABANGODU UTARA	2.323	2.379	4.702	17	15	32	3	2	5	5	3	8	0	0	0	0	0	0	0	0	0
JUMLAH	18.255	18.927	37.182	69	67	136	63	56	119	36	29	65	0	0	0	0	0	0	0	0	0

GRAFIK 5.23
PENDUDUK KEC. RABA
BERDASARKAN AGAMA YANG DIANUT



5.2.5. PENDUDUK KECAMATAN MPUNDA BERDASARKAN AGAMA YANG DIANUT

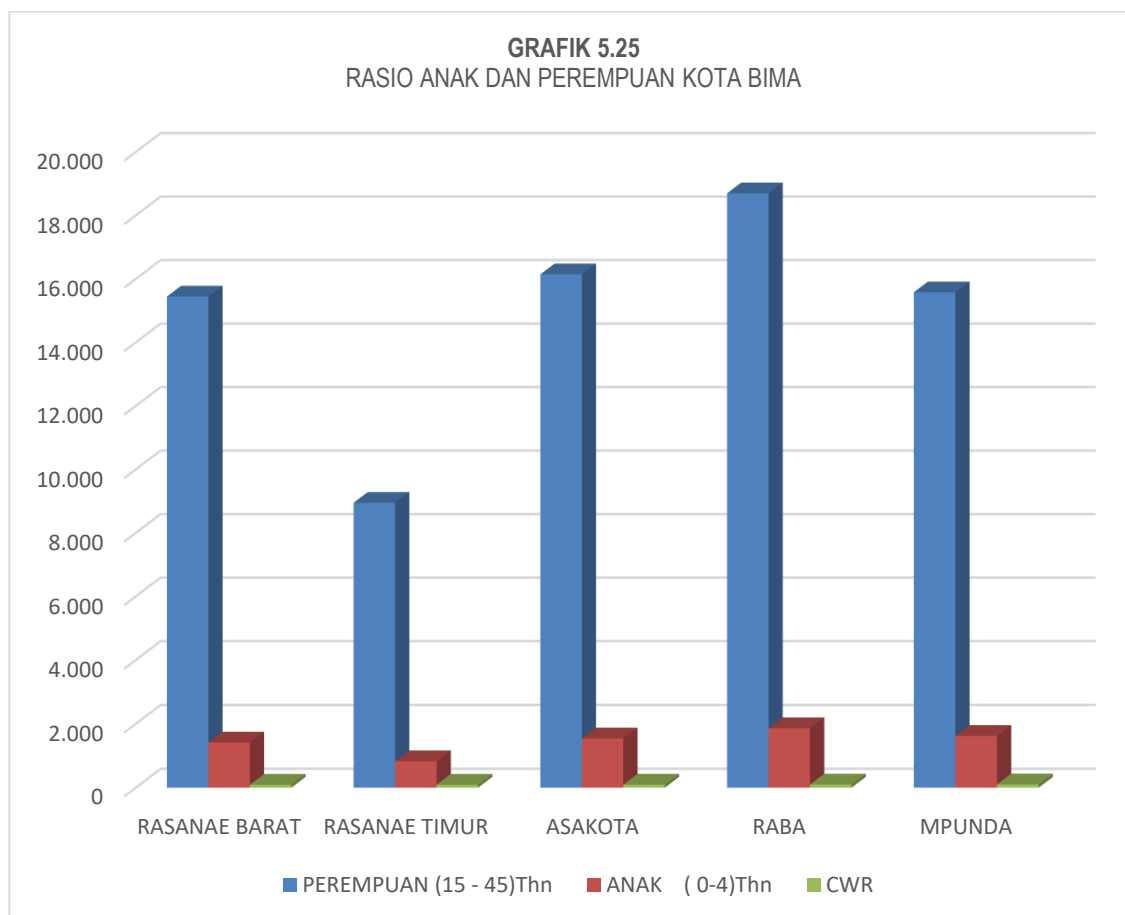
KELURAHAN	ISLAM			KRISTEN			KATHOLIK			HINDU			BUDHA			KONGHUCU			LAINNYA		
	L	P	L+P	L	P	L+P	L	P	L+P	L	P	L+P	L	P	L+P	L	P	L+P	L	P	L+P
MONGGONAO	1.956	2.044	4.000	30	31	61	2	1	3	3	3	6	0	0	0	0	0	0	0	0	0
SADIA	1.690	1.714	3.404	4	4	8	18	12	30	0	0	0	0	0	0	0	0	0	0	0	0
SANTI	1.246	1.290	2.536	0	0	0	0	0	0	2	1	3	0	0	0	0	0	0	0	0	0
SAMBINAE	1.496	1.501	2.997	2	1	3	4	1	5	0	0	0	0	1	1	0	0	0	0	0	0
PENATOI	2.133	2.305	4.438	1	4	5	3	6	9	0	0	0	0	0	0	0	0	0	0	0	0
LEWIRATO	943	987	1.930	1	0	1	5	2	7	6	4	10	0	0	0	0	0	0	0	0	0
MANDE	1.236	1.301	2.537	7	6	13	1	0	1	0	0	0	0	0	0	0	0	0	0	0	0
PANGGI	1.301	1.316	2.617	9	11	20	6	2	8	1	0	1	0	0	0	0	0	0	0	0	0
MANGGEMACI	1.826	1.874	3.700	0	0	0	2	2	4	0	0	0	0	0	0	0	0	0	0	0	0
MATAKANDO	1.261	1.302	2.563	2	2	4	1	2	3	0	0	0	0	0	0	0	0	0	0	0	0
JUMLAH	15.088	15.634	30.722	56	59	115	42	28	70	12	8	20	0	1	1	0	0	0	0	0	0



5.3. RASIO ANAK DAN PEREMPUAN

KECAMATAN	PEREMPUAN (15 - 49)Thn	ANAK (0-4)Thn	CWR	KETERANGAN
RASANA E BARAT	8.239	2.333	28,32	100 Pr Usia Produktif ada 28 Anak
RASANA E TIMUR	4.995	1.367	27,37	100 Pr Usia Produktif ada 27 Anak
ASAKOTA	8.729	2.642	30,27	100 Pr Usia Produktif ada 30 Anak
RABA	10.436	2.928	28,06	100 Pr Usia Produktif ada 28 Anak
MPUNDA	8.777	2.554	29,10	100 Pr Usia Produktif ada 29 Anak
JUMLAH	41.176	11.824	28,72	100 Pr Usia Produktif ada 29 Anak

Konstanta, K=100

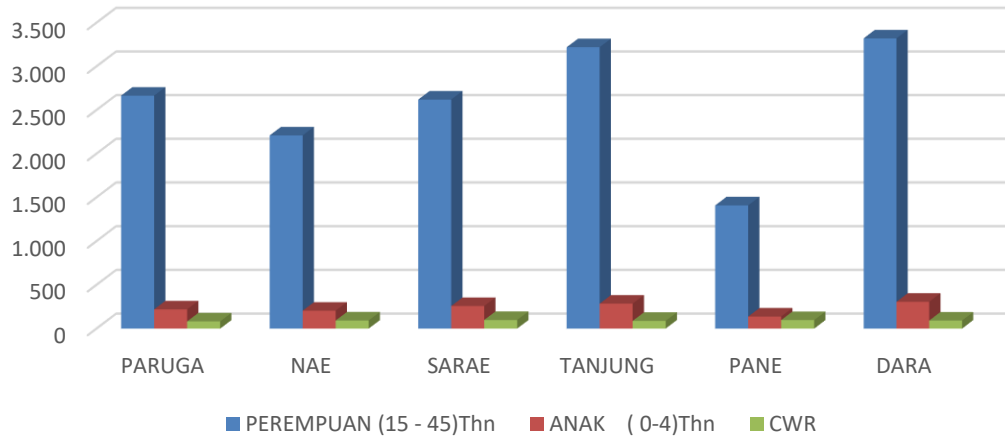


5.3.a. Rasio Anak Dan Perempuan Kec. Rasanae Barat

KELURAHAN	PEREMPUAN (15 - 49)Thn	ANAK (0-4)Thn	CWR	KETERANGAN
PARUGA	1.399	377	26,95	100 Pr Usia Produktif ada 27 Anak
NAE	1.198	353	29,47	100 Pr Usia Produktif ada 29 Anak
SARAE	1.399	395	28,23	100 Pr Usia Produktif ada 28 Anak
TANJUNG	1.703	475	27,89	100 Pr Usia Produktif ada 28 Anak
PANE	747	200	26,77	100 Pr Usia Produktif ada 27 Anak
DARA	1.793	533	29,73	100 Pr Usia Produktif ada 30 Anak
JUMLAH	8.239	2.333	28,32	100 Pr Usia Produktif ada 28 Anak

Konstanta, K=100

GRAFIK 5.26
RASIO ANAK DAN PEREMPUAN KEC. RASANAE BARAT

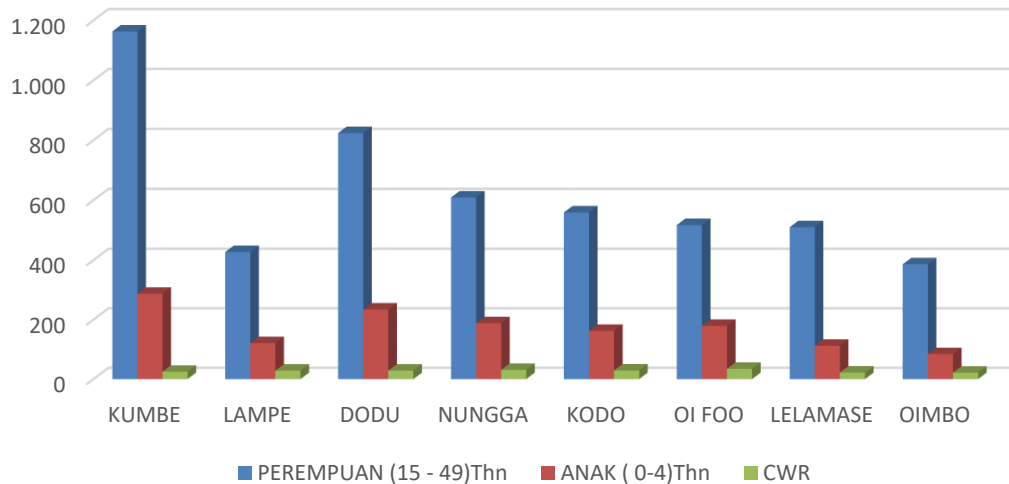


5.3.b. Rasio Anak Dan Perempuan Kec. Rasanae Timur

KELURAHAN	PEREMPUAN (15 - 49)Thn	ANAK (0-4)Thn	CWR	KETERANGAN	
KUMBE	1.163	287	24,68	100 Pr Usia Produktif ada	25 Anak
LAMPE	427	121	28,34	100 Pr Usia Produktif ada	28 Anak
DODU	824	234	28,40	100 Pr Usia Produktif ada	28 Anak
NUNGGGA	609	188	30,87	100 Pr Usia Produktif ada	31 Anak
KODO	559	162	28,98	100 Pr Usia Produktif ada	29 Anak
OI FOO	517	179	34,62	100 Pr Usia Produktif ada	35 Anak
LELAMASE	510	112	21,96	100 Pr Usia Produktif ada	22 Anak
OIMBO	386	84	21,76	100 Pr Usia Produktif ada	22 Anak
JUMLAH	4.995	1.367	27,37	100 Pr Usia Produktif ada	27 Anak

Konstanta, K=100

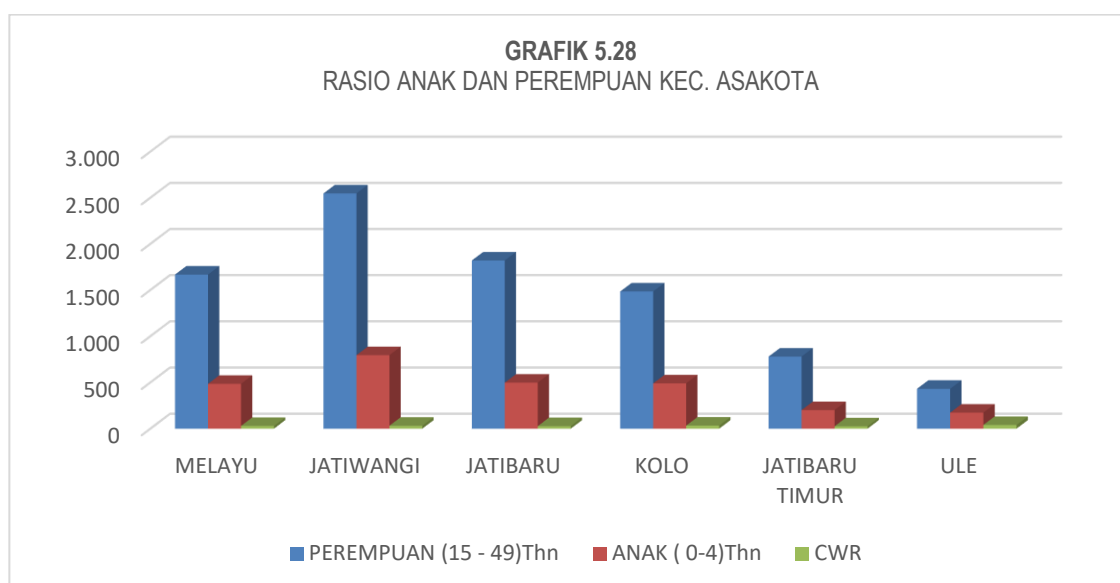
GRAFIK 5.27
RASIO ANAK DAN PEREMPUAN KEC. RASANAE TIMUR



5.3.c. Rasio Anak Dan Perempuan Kec. Asakota

KELURAHAN	PEREMPUAN (15 - 49)Thn	ANAK (0-4)Thn	CWR	KETERANGAN		
MELAYU	1.667	485	29,09	100 Pr Usia Produktif ada	29	Anak
JATIWANGI	2.547	795	31,21	100 Pr Usia Produktif ada	31	Anak
JATIBARU	1.820	498	27,36	100 Pr Usia Produktif ada	27	Anak
KOLO	1.484	490	33,02	100 Pr Usia Produktif ada	33	Anak
JATIBARU TIMUR	780	201	25,77	100 Pr Usia Produktif ada	26	Anak
ULE	431	173	40,14	100 Pr Usia Produktif ada	40	Anak
JUMLAH	8.729	2.642	30,27	100 Pr Usia Produktif ada	30	Anak

Konstanta, K=100

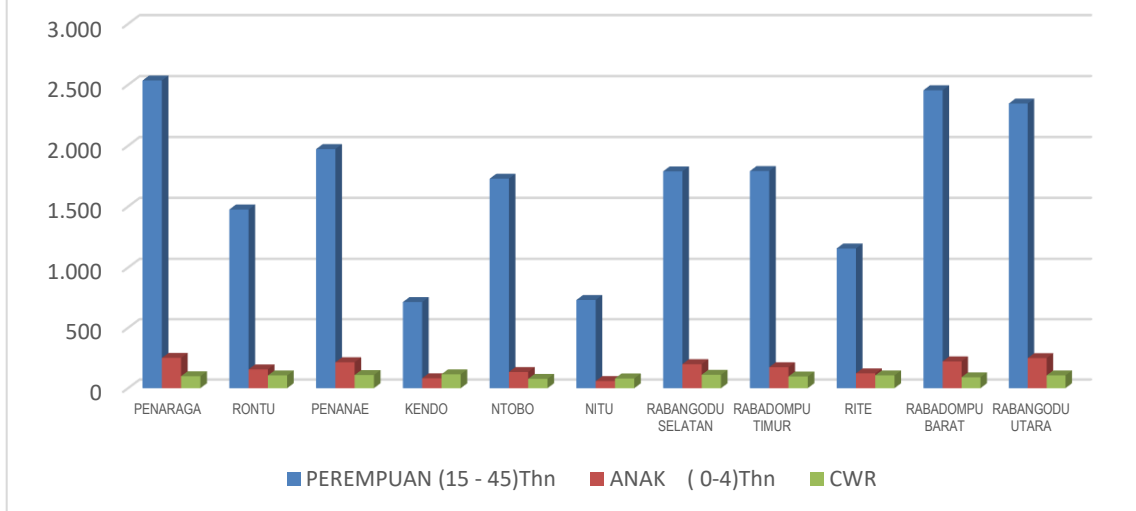


5.3.d. Rasio Anak Dan Perempuan Kec. Raba

KELURAHAN	PEREMPUAN (15 - 49)Thn	ANAK (0-4)Thn	CWR	KETERANGAN		
PENARAGA	1.400	402	28,71	100 Pr Usia Produktif ada	29	Anak
RONTU	828	262	31,64	100 Pr Usia Produktif ada	32	Anak
PENANAE	1.090	324	29,72	100 Pr Usia Produktif ada	30	Anak
KENDO	400	136	34,00	100 Pr Usia Produktif ada	34	Anak
NTOBO	953	257	26,97	100 Pr Usia Produktif ada	27	Anak
NITU	388	94	24,23	100 Pr Usia Produktif ada	24	Anak
RABANGODU SELATAN	1.039	293	28,20	100 Pr Usia Produktif ada	28	Anak
RABADOMPU TIMUR	1.035	265	25,60	100 Pr Usia Produktif ada	26	Anak
RITE	622	191	30,71	100 Pr Usia Produktif ada	31	Anak
RABADOMPU BARAT	1.401	347	24,77	100 Pr Usia Produktif ada	25	Anak
RABANGODU UTARA	1.280	357	27,89	100 Pr Usia Produktif ada	28	Anak
JUMLAH	10.436	2.928	28,06	100 Pr Usia Produktif ada	28	Anak

Konstanta, K=100

GRAFIK 5.29
RASIO ANAK DAN PEREMPUAN KEC. RABA

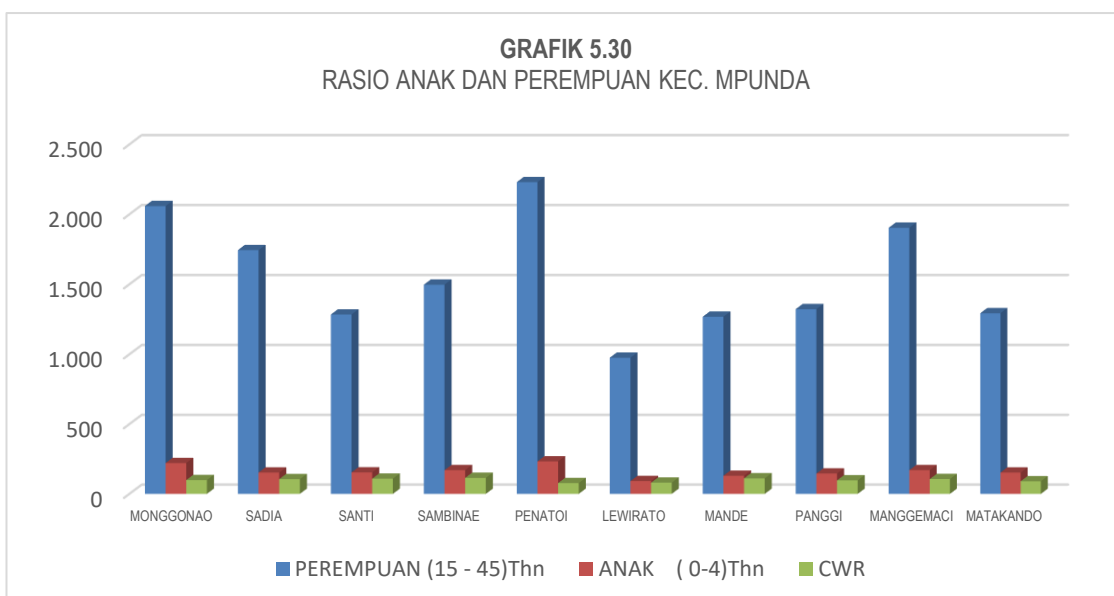


5.3.e. Rasio Anak Dan Perempuan Kec. Mpunda

KELURAHAN	PEREMPUAN (15 - 49)Thn	ANAK (0-4)Thn	CWR	KETERANGAN	
MONGGONAO	1.116	330	29,57	100 Pr Usia Produktif ada	30 Anak
SADIA	1.022	237	23,19	100 Pr Usia Produktif ada	23 Anak
SANTI	734	233	31,74	100 Pr Usia Produktif ada	32 Anak
SAMBINAE	855	297	34,74	100 Pr Usia Produktif ada	35 Anak
PENATOI	1.249	359	28,74	100 Pr Usia Produktif ada	29 Anak
LEWIRATO	526	150	28,52	100 Pr Usia Produktif ada	29 Anak
MANDE	730	215	29,45	100 Pr Usia Produktif ada	29 Anak
PANGGI	752	207	27,53	100 Pr Usia Produktif ada	28 Anak
MANGGEMACI	1.037	289	27,87	100 Pr Usia Produktif ada	28 Anak
MATAKANDO	756	237	31,35	100 Pr Usia Produktif ada	31 Anak
JUMLAH	8.777	2.554	29,10	100 Pr Usia Produktif ada	29 Anak

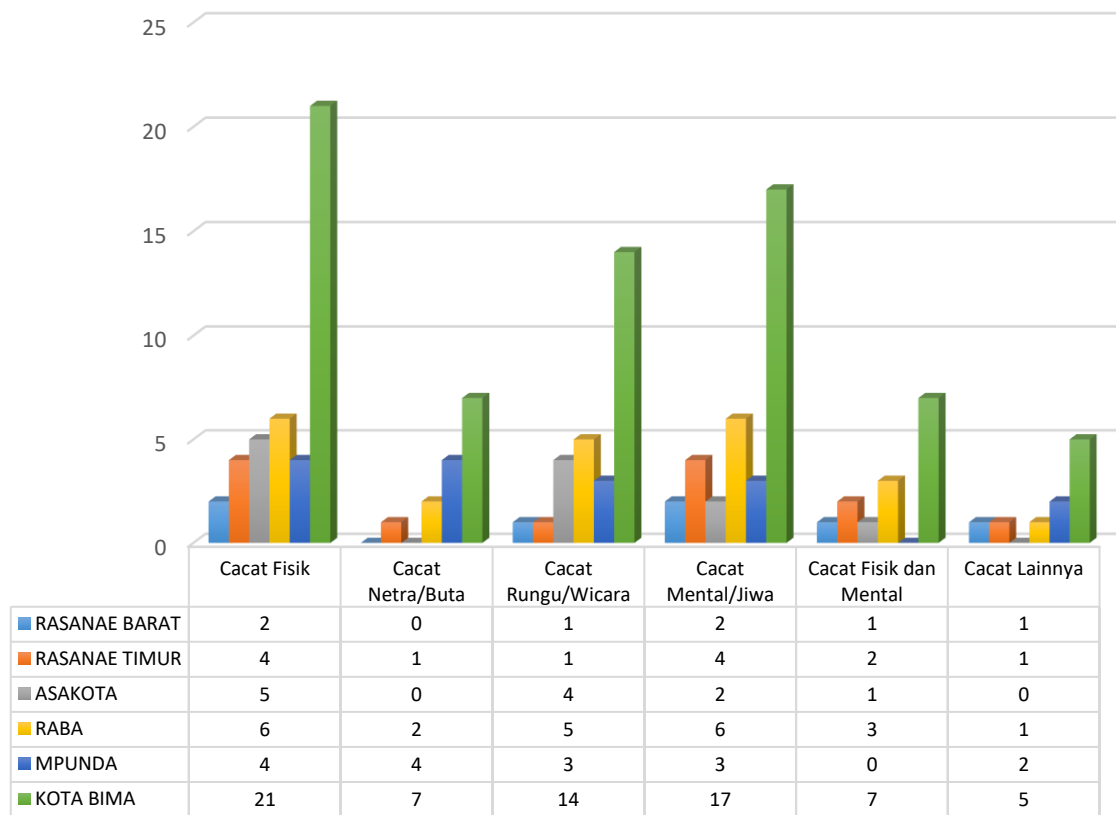
Konstanta, K=100

GRAFIK 5.30
RASIO ANAK DAN PEREMPUAN KEC. MPUNDA



5.4. Penduduk Kota Bima Berdasarkan Kecacatan

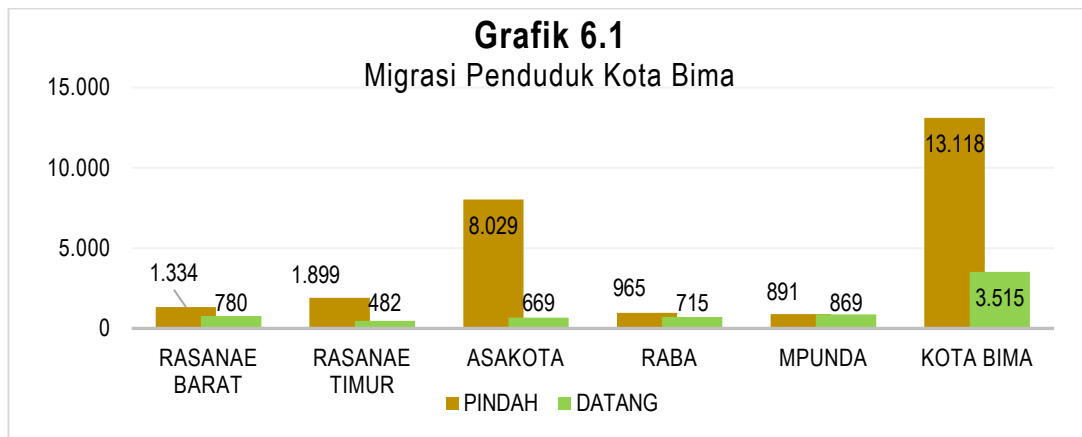
GRAFIK 5.31
Jumlah Penduduk Cacat Kota Bima



6. MIGRASI PENDUDUK KOTA BIMA ANTAR KABUPATEN/KOTA DAN PROVINSI

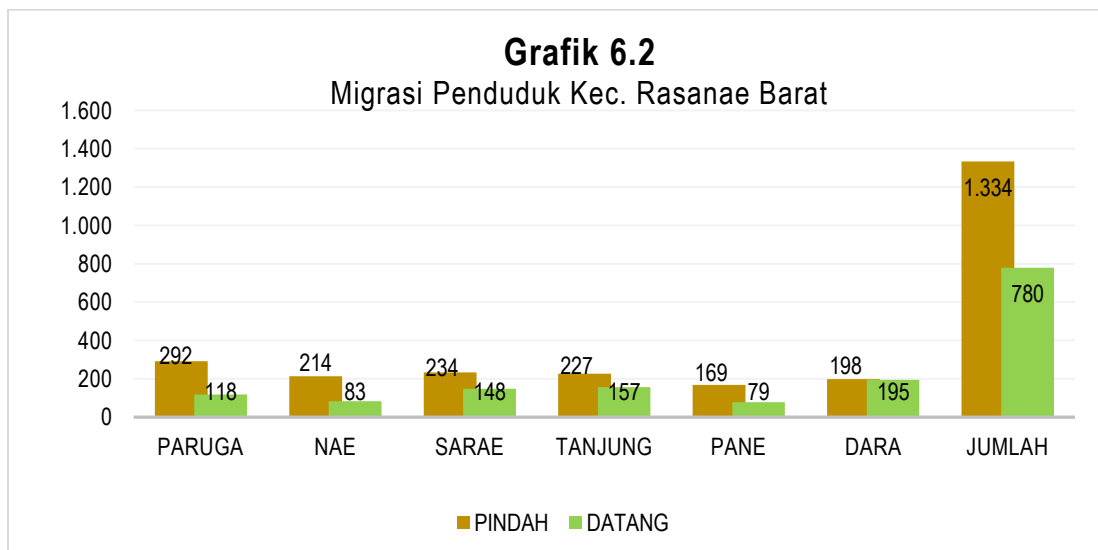
6.1 Migrasi Penduduk Kota Bima dalam Kecamatan

KECAMATAN	MIGRASI PENDUDUK	
	PINDAH	DATANG
RASANAЕ BARAT	1.334	780
RASANAЕ TIMUR	1.899	482
ASAKOTA	8.029	669
RABA	965	715
MPUNDA	891	869
KOTA BIMA	13.118	3.515



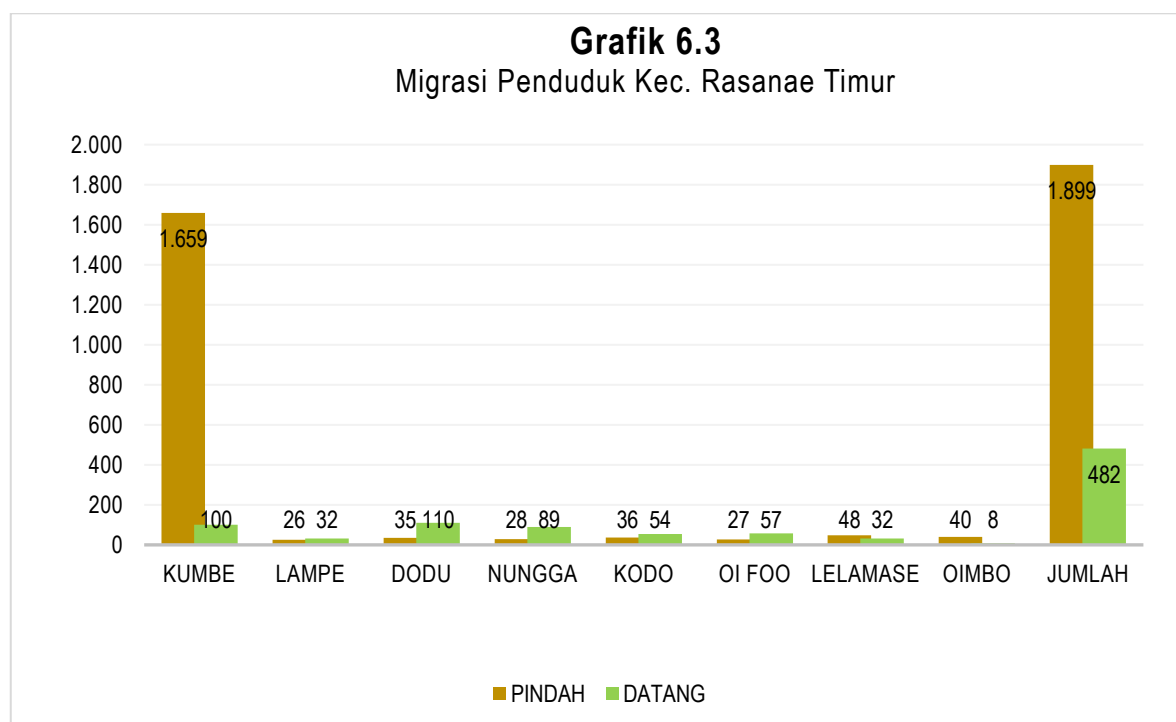
6.2 Migrasi Penduduk Kecamatan Rasanae Barat

KELURAHAN	MIGRASI PENDUDUK	
	PINDAH	DATANG
PARUGA	292	118
NAE	214	83
SARAE	234	148
TANJUNG	227	157
PANE	169	79
DARA	198	195
JUMLAH	1.334	780



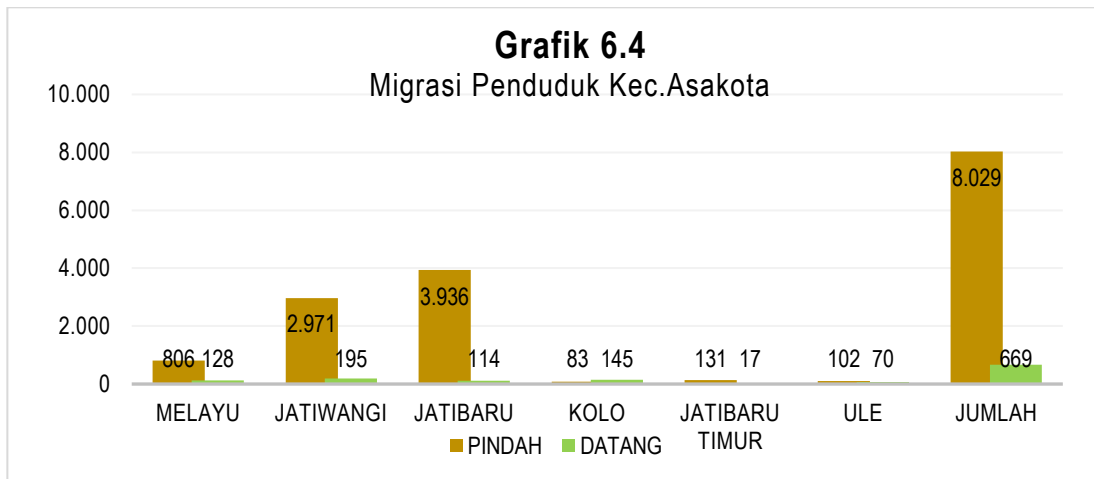
6.3 Migrasi Penduduk Kecamatan Rasanae Timur

KELURAHAN	MIGRASI PENDUDUK	
	PINDAH	DATANG
KUMBE	1.659	100
LAMPE	26	32
DODU	35	110
NUNGA	28	89
KODO	36	54
OI FOO	27	57
LELAMASE	48	32
OIMBO	40	8
JUMLAH	1.899	482



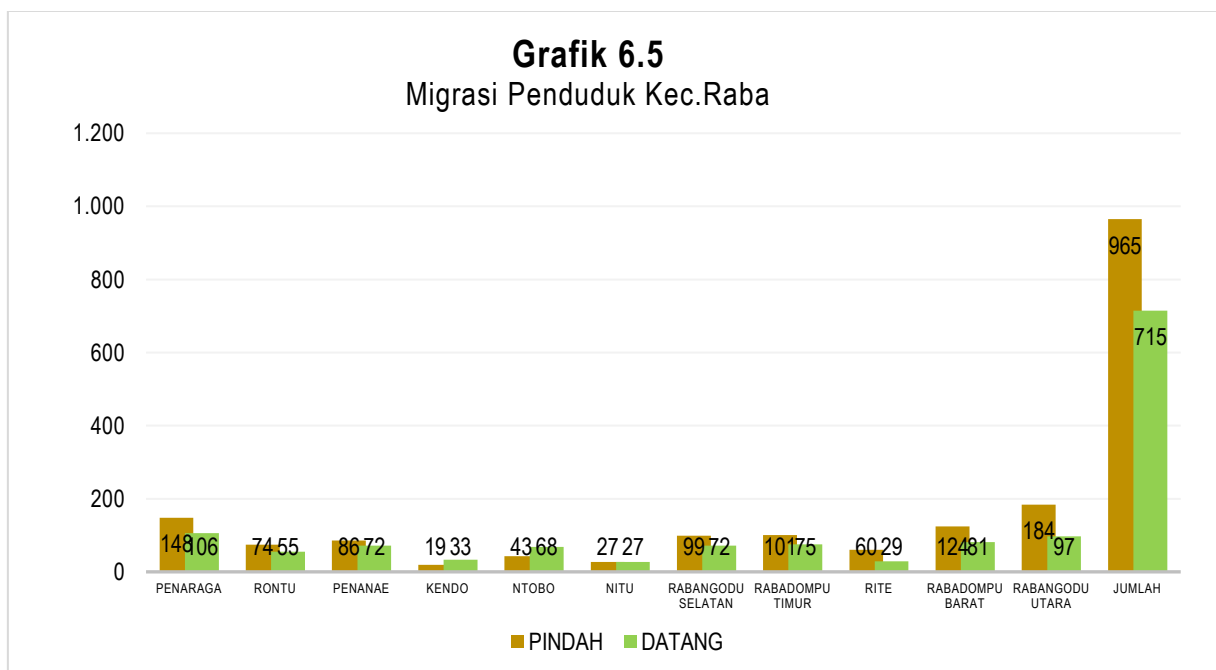
6.4 Migrasi Penduduk Kecamatan Asakota

KELURAHAN	MIGRASI PENDUDUK	
	PINDAH	DATANG
MELAYU	806	128
JATIWANGI	2.971	195
JATIBARU	3.936	114
KOLO	83	145
JATIBARU TIMUR	131	17
ULE	102	70
JUMLAH	8.029	669



6.5 Migrasi Penduduk Kecamatan Raba

KELURAHAN	MIGRASI PENDUDUK	
	PINDAH	DATANG
PENARAGA	148	106
RONTU	74	55
PENANAE	86	72
KENDO	19	33
NTOBO	43	68
NITU	27	27
RABANGODU SELATAN	99	72
RABADOMPU TIMUR	101	75
RITE	60	29
RABADOMPU BARAT	124	81
RABANGODU UTARA	184	97
JUMLAH	965	715



6.6 Migrasi Penduduk Kecamatan Mpunda

KELURAHAN	MIGRASI PENDUDUK	
	PINDAH	DATANG
MONGGONAO	147	118
SADIA	92	106
SANTI	85	69
SAMBINAE	61	105
PENATOI	130	124
LEWIRATO	48	71
MANDE	102	72
PANGGI	88	52
MANGGEMACI	84	90
MATAKANDO	54	62
JUMLAH	891	869

